

	<b>INFORME MENSUAL DE LOCALIDADES SIN TELEMETRIA DE LAS ZNI</b>	Fecha:		
		19/06/2019		
	MAYO 1 – 31 de 2019	Página:		
		1	de:	84



# **INFORME MENSUAL DE LA PRESTACIÓN DE SERVICIO DE ENERGÍA ELÉCTRICA EN LAS LOCALIDADES SIN SISTEMAS DE TELEMETRÍA DE LAS ZONAS NO INTERCONECTAS – ZNI.**



**MAYO DE 2019**



 	<b>INFORME MENSUAL DE LOCALIDADES SIN TELEMETRIA DE LAS ZNI</b>	Fecha:		
		19/06/2019		
	MAYO 1 – 31 de 2019	Página:		
		2	de:	84

# **INFORME MENSUAL DE LAS LOCALIDADES SIN TELEMETRIA CNM – IPSE**

<b>Elaborado por:</b>	<b>Revisado por:</b>	<b>Aprobado por:</b>
Ing. Oscar Alexander Arbeláez Pérez	CNM	Ing. Álvaro Alexander Mossos Jiménez
<b>Revisión No.</b>		



 	<b>INFORME MENSUAL DE LOCALIDADES SIN TELEMETRIA DE LAS ZNI</b>	Fecha:		
		19/06/2019		
	<b>MAYO 1 – 31 de 2019</b>	Página:		
		3	de:	84

## ÍNDICE GENERAL

Introducción.....	5
Generalidades .....	5
Generalidades de las Localidades de las ZNI sin Sistemas de Telemetría. ....	6
Localidades de las ZNI sin sistemas de telemetría .....	11
Estado de la prestación del servicio de energía en Mayo 2.019 .....	14
AMAZONAS.....	14
ANTIOQUIA .....	15
CAQUETÁ .....	16
CASANARE .....	18
CAUCA .....	18
CHOCO .....	25
GUAINÍA .....	42
GUAVIARE .....	45
META.....	46
NARIÑO.....	47
PUTUMAYO .....	67
VALLE DEL CAUCA .....	69
VAUPÉS .....	72
VICHADA.....	74



## ÍNDICE DE TABLAS

Tabla 1. Tipificación de la localidades según resolución 181272 del 2011. ....	7
Tabla 2. Listado de municipios de la ZNI por departamento que carecen de sistemas de telemetría .....	11
Tabla 3. Listado de los corregimientos departamentales de la ZNI por departamento que carecen de sistemas de telemetría.....	13
Tabla 4. Estado de la prestación de servicio Localidades sin telemetría. ....	76
Tabla 5. Estado de la prestación de servicio por departamento .....	77
Tabla 6. Número de localidades por rango de horas.....	78
Tabla 7. Rango horario de prestación del servicio por departamento .....	79
Tabla 8. Localidades Tipo 2 .....	80
Tabla 9. Localidades Tipo 3 .....	80
Tabla 10. Localidades Tipo 4 .....	81
Tabla 11. Localidades sin servicio de energía en el mes de Mayo de 2.019....	81

 	<b>INFORME MENSUAL DE LOCALIDADES SIN TELEMETRIA DE LAS ZNI</b>	Fecha:		
		19/06/2019		
	<b>MAYO 1 – 31 de 2019</b>	Página:		
		4	de:	84

## ÍNDICE DE FIGURAS

Figura 1. Diagrama de la gestión de la información del CNM .....	6
Figura 2. Localidades por tipo de Monitoreo .....	7
Figura 3. Localidades por Tipo .....	8
Figura 4. Cantidad de Usuarios por tipo de localidad .....	8
Figura 5. Localidades según su clasificación Político – Administrativa .....	9
Figura 6. Mapa ZNI Localidades sin sistema de telemetría.....	10
Figura 7. Gráfico de la prestación de servicio Localidades sin telemetría. ....	76
Figura 8. Gráfico de la prestación de servicio por rango horario .....	78
Figura 9. Gráfico de las causas de no prestación del servicio de energía en el mes de Mayo .....	84

 	<b>INFORME MENSUAL DE LOCALIDADES SIN TELEMETRIA DE LAS ZNI</b>		Fecha:	
			19/06/2019	
	MAYO 1 – 31 de 2019		Página:	
			5	de: 84

## Introducción

Teniendo en cuenta la dificultad para la realización del seguimiento a la prestación del servicio de energía eléctrica en las localidades de las ZNI, tiene una correlación especial con los aspectos geográficos bajo los cuales se encuentran dichas localidades y considerando la especial complejidad de la geografía colombiana, no siempre es viable (por condiciones técnicas ni económicas) implementar una solución de monitoreo satelital, razón por la cual el Centro Nacional de Monitoreo del IPSE, en los últimos años ha venido realizando el seguimiento a la prestación del servicio de energía eléctrica mediante llamado telefónico (Contact Center) a personas de las comunidades que se han constituido en “**Informantes energéticos**”.

En este informe se presenta el comportamiento de la prestación del servicio de energía eléctrica, seguimiento realizado bajo la modalidad de monitoreo de contacto telefónico.

## Generalidades

A continuación se presentan algunos conceptos fundamentales para realizar el monitoreo de la prestación de servicio de energía eléctrica de las localidades de las Zonas No Interconectadas – ZNI sin sistema de telemetría.

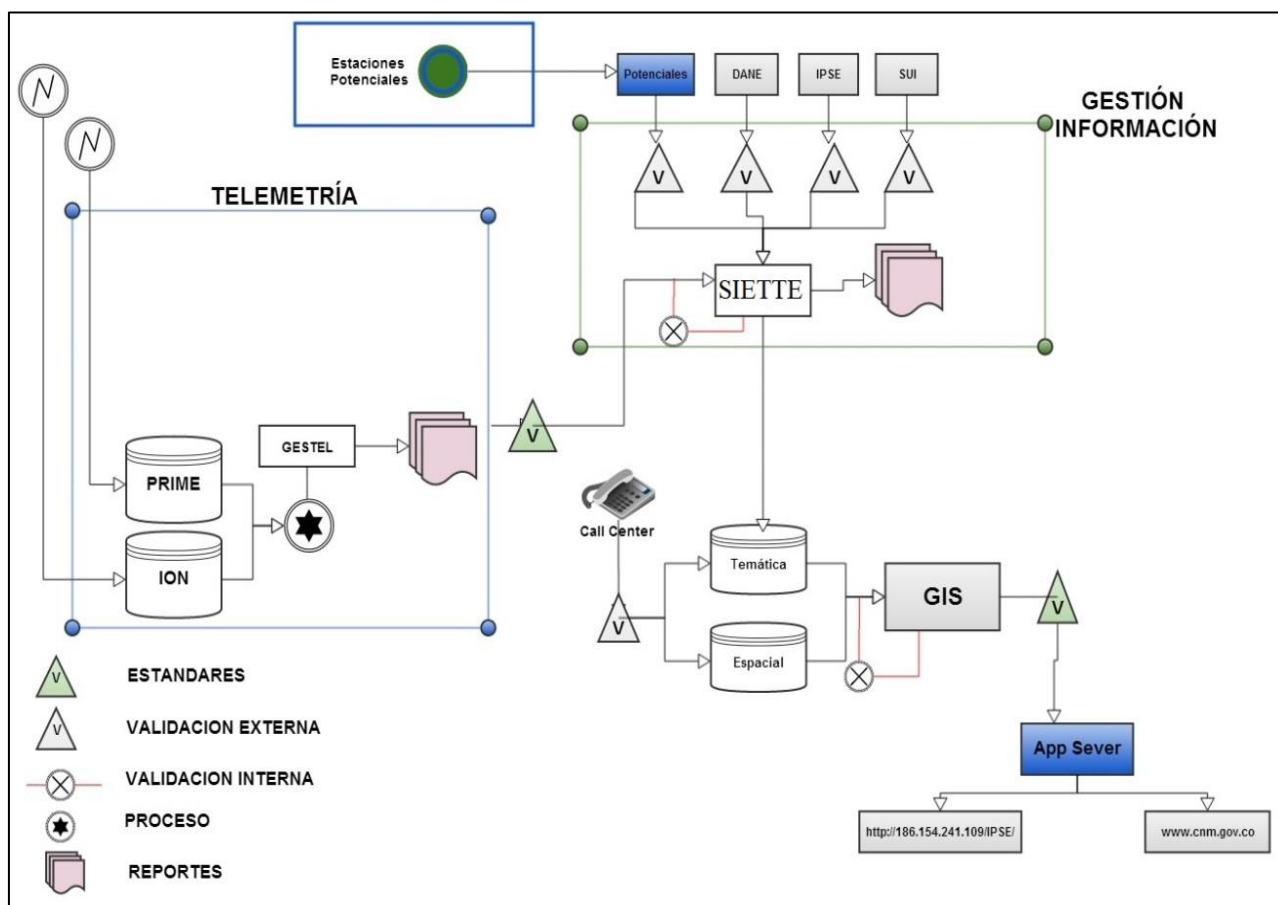
**CNM:** Centro Nacional de Monitoreo – CNM, Grupo misional del Instituto de Planificación y Promoción de Soluciones Energéticas para las Zonas No Interconectadas – IPSE responsable del Monitoreo de la prestación del servicio de energía eléctrica en las ZNI.

**Localidad:** División territorial genérica para cualquier núcleo de población con identidad propia. Puede ser de tamaño pequeño, con pocos habitantes, o de gran tamaño como una ciudad.

**Zonas No Interconectadas:** Las Zonas No Interconectadas – ZNI, son aquellos municipios, corregimiento, Localidades, caseríos, etc. no conectados al Sistema Interconectado Nacional – SIN. (Artículo Ley 855-2003).

A continuación se presenta el diagrama de la gestión de información en el Centro Nacional de Monitoreo - CNM del IPSE y de cómo se integra la información reportada por las personas de las localidades que son contactadas por el Call Center del IPSE, quienes se han constituido en **informantes energéticos** para el desarrollo del proceso de seguimiento a la prestación del servicio de energía eléctrica en las ZNI.

**Figura 1. Diagrama de la gestión de la información del CNM**

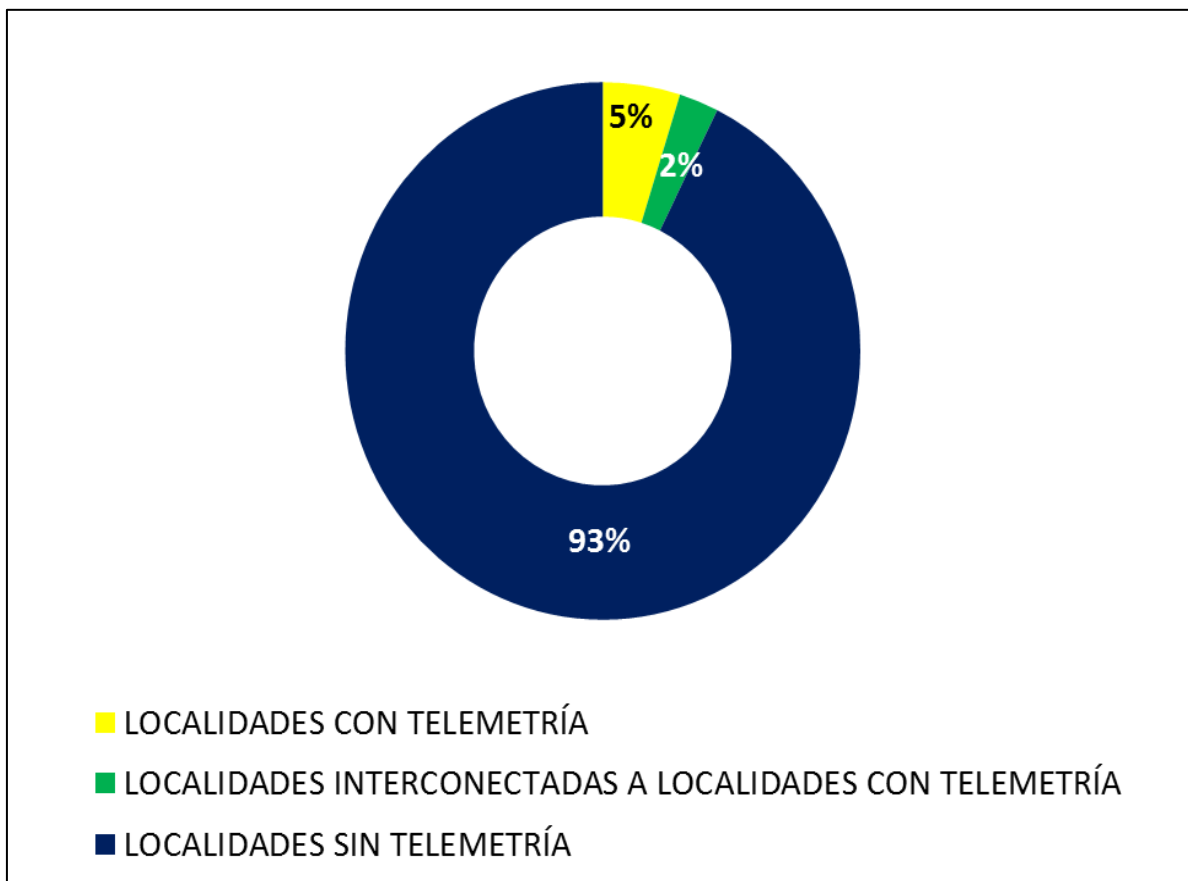


### Generalidades de las Localidades de las ZNI sin Sistemas de Telemetría.

Los gráficos y tablas que se presentan a continuación permiten hacer una aproximación a las características generales de las localidades que no cuentan con sistema de telemetría en las ZNI.

El total de localidades de las ZNI a las cuales se le hace seguimiento a través de Contact Center corresponde a 1.720 que equivale al (93%) del total de las Zonas No Interconectadas identificadas por el IPSE.

**Figura 2. Localidades por tipo de Monitoreo**



Fuente: CNM

- Localidades interconectadas a localidades con telemetría: hace referencia a localidades de las Zonas No Interconectadas que reciben la prestación del servicio de energía a través de la interconexión realizada a otra localidad de la ZNI y esta cuenta con sistemas de telemetría.

Las localidades de las ZNI se clasifican de acuerdo con el número de usuarios

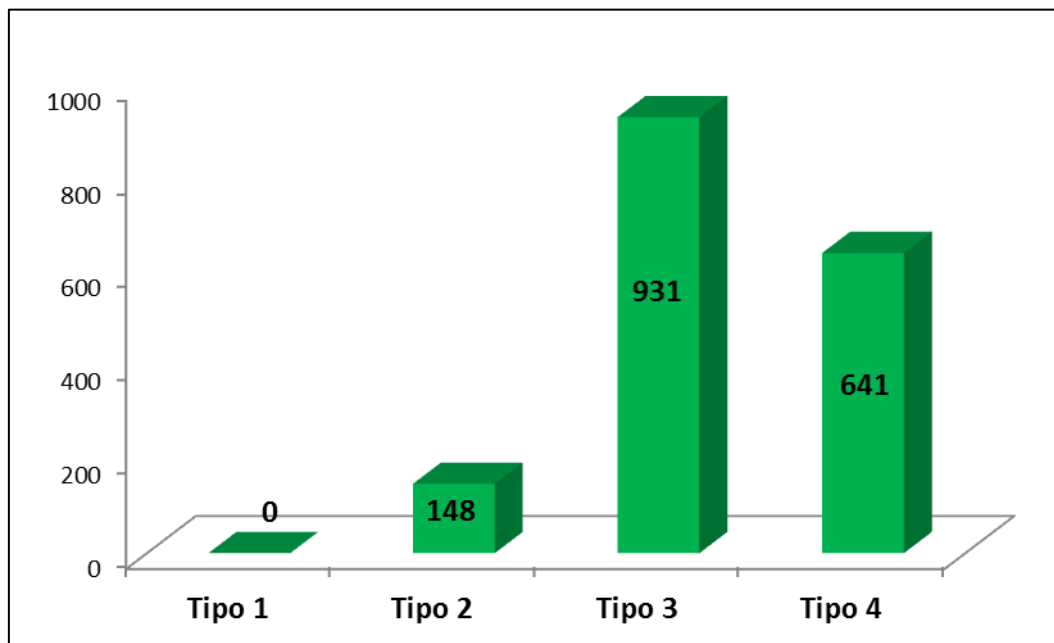
**Tabla 1. Tipificación de la localidades según resolución 181272 del 2011.**

TIPO	DESCRIPCION
1	Más de 300 usuarios y/o Cabecera Municipal
2	Entre 151 y 300 usuarios
3	Entre 51 y 150 usuarios
4	Hasta 50 usuarios

Fuente: Ministerio de Minas y Energía

El gráfico que se muestra a continuación permite cuantificar las localidades de las ZNI sin sistemas de telemetría de acuerdo con su tipología.

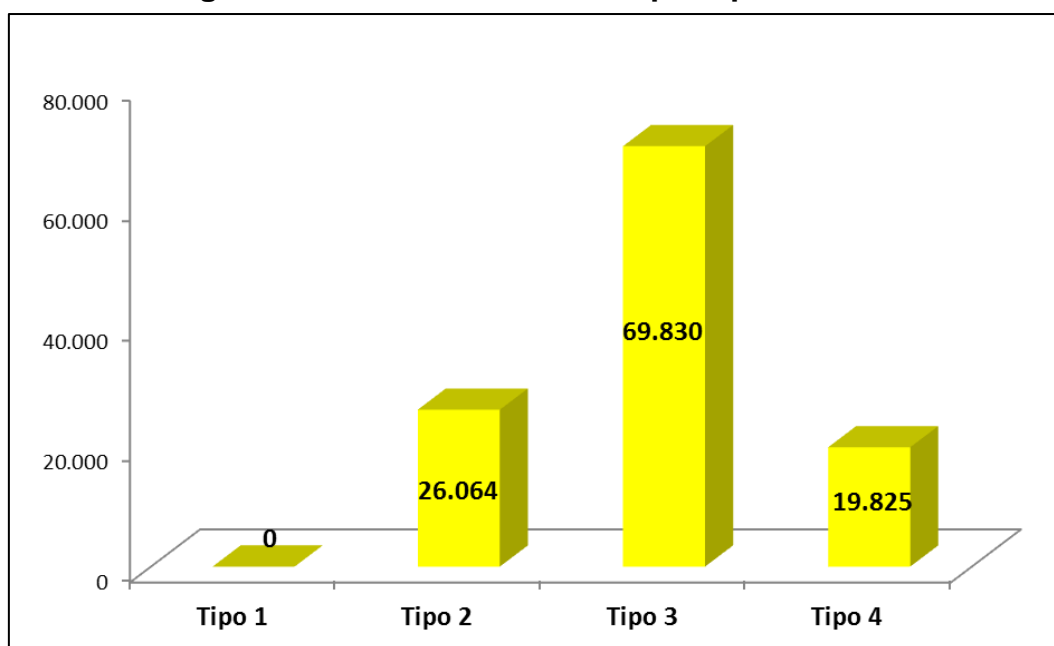
**Figura 3. Localidades por Tipo**



Fuente: Base de datos - CNM

En el siguiente grafico que se muestra a continuación permite establecer el número de usuarios identificados por tipo de localidad.

**Figura 4. Cantidad de Usuarios por tipo de localidad**

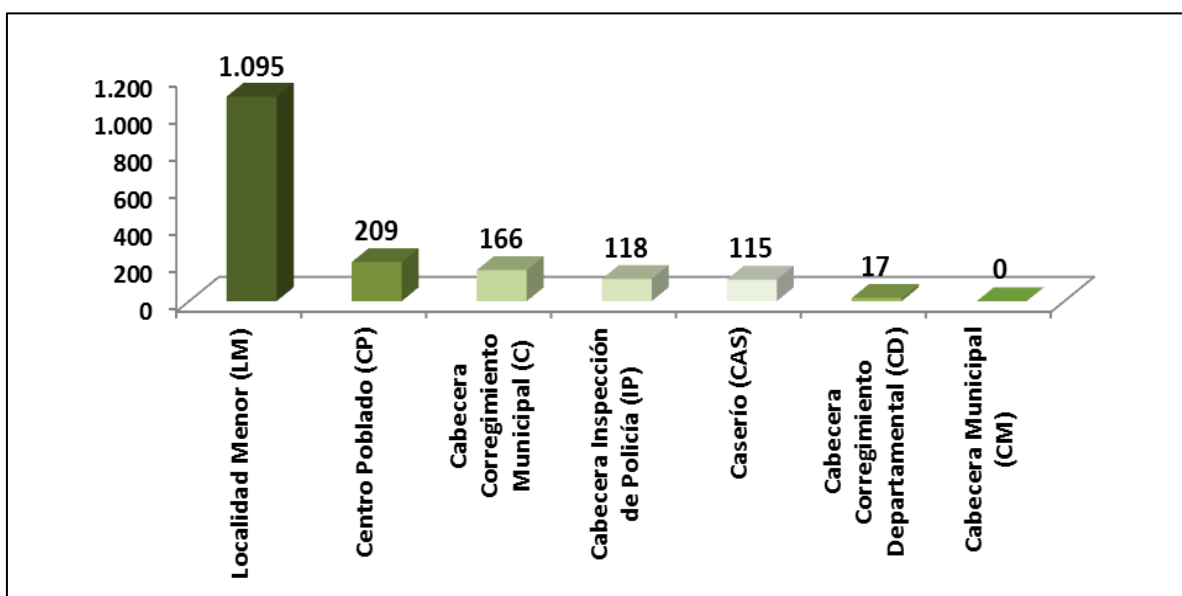


Fuente: Base de datos - CNM



En la figura No. 3 y 4 nos indica que el 91% de las localidades se encuentran tipificadas como 3 y 4 (localidades con menos de 150 usuarios), las mismas cuentan con el 77% de los usuarios identificados en las ZNI, y el 9% restante se encuentran tipificadas como localidades tipo 2 y cuentan con el 23% de los usuarios.

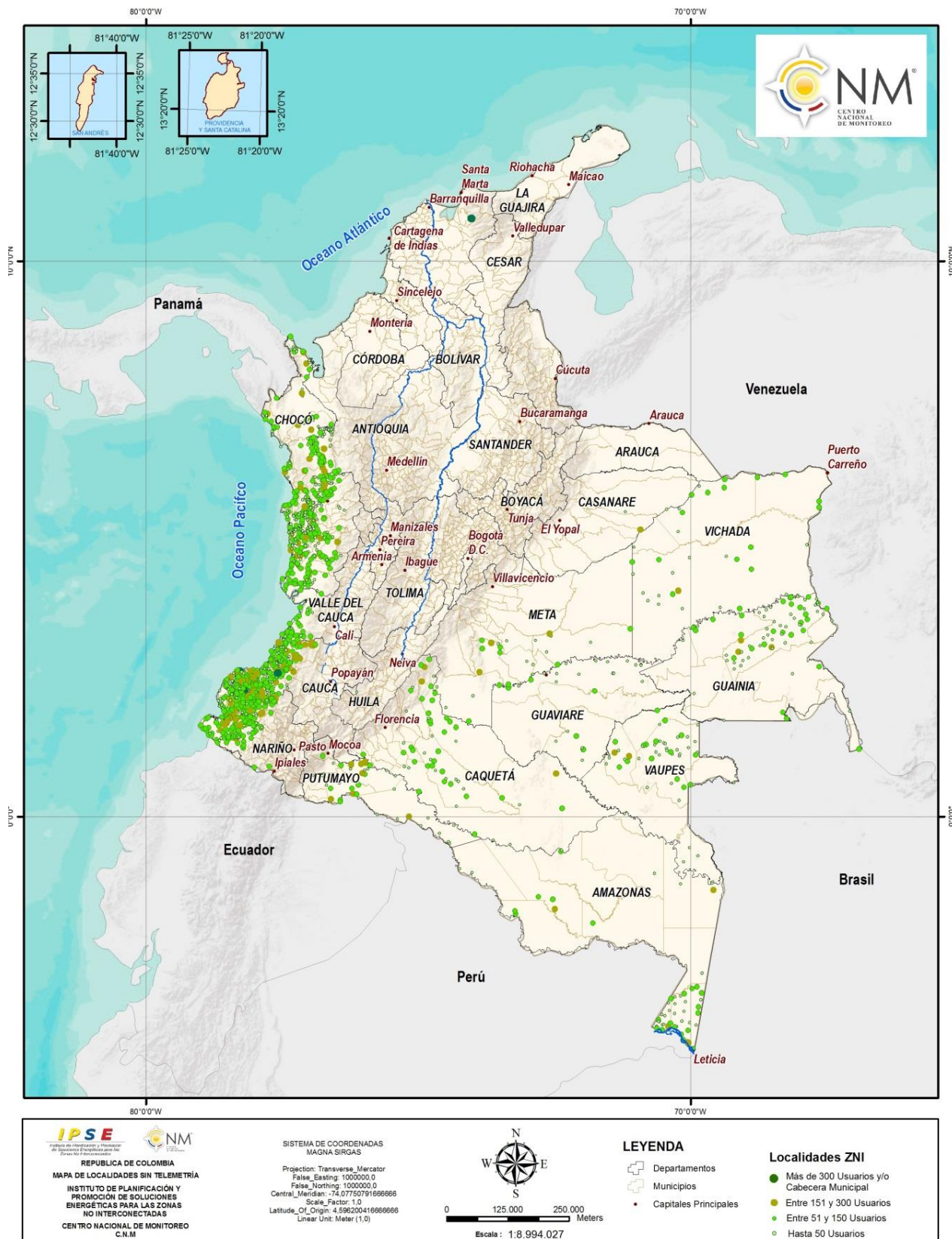
**Figura 5. Localidades según su clasificación Político – Administrativa**





La figura anterior muestra que el 64% de las localidades que no cuentan con sistemas de telemetría están clasificadas como Localidades Menores; esta clasificación es asignada por el IPSE para aquellas localidades no identificadas por el Departamento Administrativo Nacional de Estadística – DANE.

En el siguiente mapa se muestra la ubicación de las localidades de las Zonas no Interconectadas – ZNI a lo largo del territorio nacional, especificando su tipología de acuerdo a la tabla 1.

**Figura 6. Mapa ZNI Localidades sin sistema de telemetría.**





 	<b>INFORME MENSUAL DE LOCALIDADES SIN TELEMETRIA DE LAS ZNI</b>		Fecha:	
			19/06/2019	
	MAYO 1 – 31 de 2019		Página:	
			11	de: 84

### Localidades de las ZNI sin sistemas de telemetría



A continuación se muestra el listado de los 67 municipios que cuentan con localidades que pertenecen a las ZNI y que carecen de sistemas telemetría las cuales son objeto de seguimiento a través del Contact Center del IPSE, así como los 19 corregimientos departamentales de las ZNI.

**Tabla 2. Listado de municipios de la ZNI por departamento que carecen de sistemas de telemetría**

DEPARTAMENTO	MUNICIPIOS	No. LOCALIDADES
AMAZONAS	LETICIA	15
	PUERTO NARIÑO	11
ANTIOQUIA	MURINDÓ	13
	TURBO	1
	VIGÍA DEL FUERTE	18
	CARTAGENA DEL CHAIRA	17
CAQUETÁ	PUERTO RICO	2
	SAN VICENTE DEL CAGUÁN	15
	SOLANO	12
	PAZ DE ARIPORO	2
CAUCA	GUAPI	55
	LÓPEZ DE MICAY	57
	TIMBIQUÍ	64
CHOCÓ	ACANDI	5
	ALTO BAUDO (Pie de Pató)	61
	BAJO BAUDO (PIZARRO)	77
	BOJAYÁ (BELLAVISTA)	33
	CARMEN DEL DARIEN (CURBARADO)	10
	CONDOTO	9
	EL CANTON DEL SAN PABLO	2
	EL LITORAL DEL SAN JUAN	53
	ISTMINA	12
	JURADO	12
	LLORO	27
	MEDIO ATRATO (BETE)	53
	MEDIO BAUDO (BOCA DE PEPE)	46
	MEDIO SAN JUAN (ANDAGOYA)	6

 	<b>INFORME MENSUAL DE LOCALIDADES SIN TELEMETRIA DE LAS ZNI</b>	Fecha:		
		19/06/2019		
	<b>MAYO 1 – 31 de 2019</b>	Página:		
		12	de:	84

DEPARTAMENTO	MUNICIPIOS	No. LOCALIDADES
	NOVITA	19
	NUQUÍ	12
	QUIBDÓ	24
	RIO IRO (SANTA RITA)	2
	RIO QUITO (PAIMADO)	10
	RIOSUCIO	1
	SIPI	14
	UNGUIA	4
GUAINÍA	INÍRIDA	52
GUAVIARE	MIRAFLORES	8
	SAN JOSÉ DEL GUAVIARE	17
META	LA MACARENA	4
	MAPIRIPAN	6
	PUERTO LLERAS	1
	PUERTO RICO	1
	VISTA HERMOSA	3
NARIÑO	BARBACOAS	45
	EL CHARCO	96
	FRANCISCO PIZARRO (SALAHONDA)	16
	IPIALES	1
	LA TOLA	19
	MAGÜI (PAYAN)	52
	MOSQUERA	40
	OLAYA HERRERA	107
	ROBERTO PAYAN (SAN JOSE)	42
	SAN ANDRES DE TUMACO	84
PUTUMAYO	SANTA BÁRBARA (ISCUANDE)	107
	ORITO	1
	PUERTO ASIS	9
	PUERTO GUZMÁN	14
	PUERTO LEGUIZAMO	10
VALLE DEL CAUCA	VILLAGARZÓN	1
	BUENAVENTURA	100
VAUPÉS	CARURU	9
	MITÚ	32
	TARAIRA	3
VICHADA	CUMARIBO	17

 	<b>INFORME MENSUAL DE LOCALIDADES SIN TELEMETRIA DE LAS ZNI</b>	Fecha:		
		19/06/2019		
	MAYO 1 – 31 de 2019	Página:		
		13	de:	84



DEPARTAMENTO	MUNICIPIOS	No. LOCALIDADES
	LA PRIMAVERA	9
	PUERTO CARREÑO	4
	SANTA ROSALIA	1

Fuente: Base de datos – CNM

**Tabla 3. Listado de los corregimientos departamentales de la ZNI por departamento que carecen de sistemas de telemetría**

DEPARTAMENTO	CORREGIMIENTOS DEPARTAMENTALES	No. LOCALIDADES
AMAZONAS	EL ENCANTO	2
	LA CHORRERA	3
	LA PEDRERA	3
	LA VICTORIA (PACOA)	1
	MIRITI-PARANA (CAMPOAMOR)	1
	PUERTO ALEGRIA	1
	PUERTO ARICA	1
	SANTANDER (ARARACUARA)	1
	TARAPACA (COR. DEPARTAMENTAL)	1
GUAINÍA	BARRANCO MINAS	5
	CACAHUAL	3
	LA GUADALUPE	1
	MAPIRIPANA	2
	MORICHAL	1
	PANA PANA	3
	PUERTO COLOMBIA	2
	SAN FELIPE	1
VAUPÉS	PAPUNAUA	1
	YAVARATE	2

Fuente: Base de datos – CNM



 	<b>INFORME MENSUAL DE LOCALIDADES SIN TELEMETRIA DE LAS ZNI</b>	Fecha:		
		19/06/2019		
	MAYO 1 – 31 de 2019	Página:		
		14	de:	84

## Estado de la prestación del servicio de energía en Mayo 2.019

A continuación se muestra el estado de prestación del servicio de energía en las 1.720 localidades identificadas por el Instituto de Planificación y Promoción de Soluciones Energéticas para las Zonas No Interconectadas – IPSE a través del Centro Nacional de Monitoreo – CNM y que carecen de sistemas de telemetría, ordenadas por departamento, municipio y localidad.

### AMAZONAS

MUNICIPIO	LOCALIDAD	TIPO DE LOCALIDAD	ESTADO DE PRESTACIÓN	RANGO HORARIO
EL ENCANTO (COR. DEPARTAMENTAL)	EL ENCANTO	3	CON SERVICIO	1-6
EL ENCANTO (COR. DEPARTAMENTAL)	SAN RAFAEL	3	CON SERVICIO	1-6
LA CHORRERA (COR. DEPARTAMENTAL)	LA CHORRERA	2	CON SERVICIO	7-12
LA CHORRERA (COR. DEPARTAMENTAL)	LAGO GRANDE	3	SIN SERVICIO	0
LA CHORRERA (COR. DEPARTAMENTAL)	PROVIDENCIA	4	SIN SERVICIO	0
LA PEDRERA (COR. DEPARTAMENTAL)	CAMEYAFU	4	CON SERVICIO	1-6
LA PEDRERA (COR. DEPARTAMENTAL)	LA PEDRERA	2	CON SERVICIO	7-12
LA PEDRERA (COR. DEPARTAMENTAL)	PUERTO REMANSO	4	CON SERVICIO	1-6
LA VICTORIA (PACOA)	PACOA-LA VICTORIA	4	SIN SERVICIO	0
LETICIA	EL REFUGIO	4	CON SERVICIO	1-6
LETICIA	LA LIBERTAD	4	CON SERVICIO	1-6
LETICIA	LA MILAGROSA	4	CON SERVICIO	1-6
LETICIA	LA PLAYA	3	SIN INFORMACIÓN	SIN INFORMACIÓN
LETICIA	LOMA LINDA	4	CON SERVICIO	13-18
LETICIA	MACEDONIA	3	CON SERVICIO	7-12
LETICIA	MOCAGUA	3	CON SERVICIO	7-12
LETICIA	PALMERAS	4	CON SERVICIO	7-12
LETICIA	PROGRESO	4	CON SERVICIO	1-6
LETICIA	PUERTO TRIUNFO	4	CON SERVICIO	1-6
LETICIA	SAN MARTIN DE AMACAYACU	3	CON SERVICIO	7-12
LETICIA	SANTA SOFIA	3	CON SERVICIO	7-12



 	<b>INFORME MENSUAL DE LOCALIDADES SIN TELEMETRIA DE LAS ZNI</b>		Fecha:	
			19/06/2019	
	MAYO 1 – 31 de 2019		Página:	
			15	de: 84

MUNICIPIO	LOCALIDAD	TIPO DE LOCALIDAD	ESTADO DE PRESTACIÓN	RANGO HORARIO
LETICIA	VERGEL	4	CON SERVICIO	13-18
LETICIA	YAGUAS	4	CON SERVICIO	13-18
LETICIA	ZARAGOZA	3	CON SERVICIO	7-12
MIRITI-PARANA (CAMPOAMOR)	MIRITI - PARANA	4	CON SERVICIO	1-6
PUERTO ALEGRIA (COR. DEPARTAMENTAL)	PUERTO ALEGRIA	4	CON SERVICIO	1-6
PUERTO ARICA (COR. DEPARTAMENTAL)	PUERTO ARICA	3	CON SERVICIO	7-12
PUERTO NARIÑO	BOYAHUAZU	4	CON SERVICIO	1-6
PUERTO NARIÑO	DOCE DE OCTUBRE	3	CON SERVICIO	1-6
PUERTO NARIÑO	NARANJALES	3	CON SERVICIO	7-12
PUERTO NARIÑO	NUEVO PARAISO	4	CON SERVICIO	1-6
PUERTO NARIÑO	PUERTO RICO	4	SIN INFORMACIÓN	SIN INFORMACIÓN
PUERTO NARIÑO	SAN JOSE DE VILLA ANDREA	4	CON SERVICIO	1-6
PUERTO NARIÑO	SAN JUAN DE ATACUARI	4	CON SERVICIO	7-12
PUERTO NARIÑO	SAN JUAN DEL SOCO	4	CON SERVICIO	1-6
PUERTO NARIÑO	SAN PEDRO DE TIPISCA	4	CON SERVICIO	1-6
PUERTO NARIÑO	SANTA TERESITA	4	CON SERVICIO	13-18
PUERTO NARIÑO	SIETE DE AGOSTO	4	CON SERVICIO	7-12
SANTANDER (ARARACUARA)	PUERTO SANTANDER	3	CON SERVICIO	7-12
TARAPACA (COR. DEPARTAMENTAL)	PUERTO VENTURA	4	CON SERVICIO	1-6

## ANTIOQUIA

MUNICIPIO	LOCALIDAD	TIPO DE LOCALIDAD	ESTADO DE PRESTACIÓN	RANGO HORARIO
MURINDÓ	BACHIDUBI	4	CON SERVICIO	1-6
MURINDÓ	CAÑO SECO	3	CON SERVICIO	1-6
MURINDÓ	CHAGERADO	4	CON SERVICIO	1-6
MURINDÓ	CHIBUGADO	3	CON SERVICIO	1-6
MURINDÓ	COREDO	4	CON SERVICIO	1-6
MURINDÓ	COREDOSITO	4	CON SERVICIO	1-6
MURINDÓ	LEGIADA	4	CON SERVICIO	1-6





  	<b>INFORME MENSUAL DE LOCALIDADES SIN TELEMETRIA DE LAS ZNI</b>	Fecha:		
		19/06/2019		
	<b>MAYO 1 – 31 de 2019</b>	Página:		
		16	de:	84

MUNICIPIO	LOCALIDAD	TIPO DE LOCALIDAD	ESTADO DE PRESTACIÓN	RANGO HORARIO
MURINDÓ	LOBO (OVO)	4	CON SERVICIO	1-6
MURINDÓ	ÑARANGUÉ	4	CON SERVICIO	1-6
MURINDÓ	RAYA	4	CON SERVICIO	1-6
MURINDÓ	SANTAFE	4	CON SERVICIO	1-6
MURINDÓ	TURRQUITADO ALTO	4	CON SERVICIO	1-6
MURINDÓ	TURRQUITADO LLANO	4	CON SERVICIO	1-6
TURBO	BOCAS DE ATRATO (TURBO)	3	SIN INFORMACIÓN	SIN INFORMACIÓN
VIGÍA DEL FUERTE	ARENAL	3	CON SERVICIO	1-6
VIGÍA DEL FUERTE	BOCA VIDRY	3	CON SERVICIO	1-6
VIGÍA DEL FUERTE	COMUNIDAD INDIGENA GENGADÓ	3	CON SERVICIO	1-6
VIGÍA DEL FUERTE	COMUNIDAD INDIGENA JARAPETO	3	CON SERVICIO	1-6
VIGÍA DEL FUERTE	COMUNIDAD INDIGENA SALADO	3	CON SERVICIO	1-6
VIGÍA DEL FUERTE	GUAGUANDO (RESGUARDO INDIGENA)	3	CON SERVICIO	1-6
VIGÍA DEL FUERTE	PALO BLANCO	3	CON SERVICIO	1-6
VIGÍA DEL FUERTE	PARACUCUNDÓ (RESGUARDO INDIGENA)	3	CON SERVICIO	1-6
VIGÍA DEL FUERTE	PARTADO (RESGUARDO INDIGENA)	3	CON SERVICIO	1-6
VIGÍA DEL FUERTE	PUERTO ANTIOQUIA	3	CON SERVICIO	1-6
VIGÍA DEL FUERTE	PUERTO MEDELLIN	3	CON SERVICIO	1-6
VIGÍA DEL FUERTE	PUERTO PALACIO	3	CON SERVICIO	1-6
VIGÍA DEL FUERTE	SAN ALEJANDRO	3	CON SERVICIO	1-6
VIGÍA DEL FUERTE	SAN MARTIN DE PORRES	3	CON SERVICIO	1-6
VIGÍA DEL FUERTE	SAN MIGUEL	3	CON SERVICIO	7-12
VIGÍA DEL FUERTE	SANTA MARIA	3	CON SERVICIO	1-6
VIGÍA DEL FUERTE	VILLA NUEVA	3	CON SERVICIO	1-6
VIGÍA DEL FUERTE	VUELTA CORTADA	3	CON SERVICIO	1-6



## CAQUETÁ

MUNICIPIO	LOCALIDAD	TIPO DE LOCALIDAD	ESTADO DE PRESTACIÓN	RANGO HORARIO
CARTAGENA DEL CHAIRA	12 DE OCTUBRE	4	CON SERVICIO	1-6



 	<b>INFORME MENSUAL DE LOCALIDADES SIN TELEMETRIA DE LAS ZNI</b>		Fecha:	
			19/06/2019	
	MAYO 1 – 31 de 2019		Página:	
			17	de: 84

MUNICIPIO	LOCALIDAD	TIPO DE LOCALIDAD	ESTADO DE PRESTACIÓN	RANGO HORARIO
CARTAGENA DEL CHAIRA	ARENOSO	4	CON SERVICIO	1-6
CARTAGENA DEL CHAIRA	CUMARALES	4	CON SERVICIO	1-6
CARTAGENA DEL CHAIRA	EL CAFÉ	4	CON SERVICIO	24
CARTAGENA DEL CHAIRA	EL GUAMO	4	CON SERVICIO	1-6
CARTAGENA DEL CHAIRA	EL VENADO	4	CON SERVICIO	24
CARTAGENA DEL CHAIRA	LAS ANIMAS	4	CON SERVICIO	1-6
CARTAGENA DEL CHAIRA	LOS CRISTALES - EL CRISTAL	3	CON SERVICIO	1-6
CARTAGENA DEL CHAIRA	MONSERRATE	3	CON SERVICIO	1-6
CARTAGENA DEL CHAIRA	NAPOLES	4	CON SERVICIO	24
CARTAGENA DEL CHAIRA	PALMERAS	4	CON SERVICIO	1-6
CARTAGENA DEL CHAIRA	PEÑAS BLANCAS	4	CON SERVICIO	1-6
CARTAGENA DEL CHAIRA	PORES	4	CON SERVICIO	24
CARTAGENA DEL CHAIRA	PUERTO CAMELIA	3	CON SERVICIO	1-6
CARTAGENA DEL CHAIRA	SANTA FE DEL CAGUAN	3	CON SERVICIO	1-6
CARTAGENA DEL CHAIRA	SANTO DOMINGO	4	CON SERVICIO	1-6
CARTAGENA DEL CHAIRA	SARDINATA	4	CON SERVICIO	1-6
PUERTO RICO (CAQUETÁ)	EL JORDAN	4	SIN SERVICIO	0
PUERTO RICO (CAQUETÁ)	SANTANA RAMOS	3	CON SERVICIO	1-6
SAN VICENTE DEL CAGUÁN	ALTO PALERMO	3	SIN INFORMACIÓN	SIN INFORMACIÓN
SAN VICENTE DEL CAGUÁN	CIUDAD YARI	3	CON SERVICIO	1-6
SAN VICENTE DEL CAGUÁN	CRISTO REY	3	SIN INFORMACIÓN	SIN INFORMACIÓN
SAN VICENTE DEL CAGUÁN	EL RUBY	3	SIN INFORMACIÓN	SIN INFORMACIÓN
SAN VICENTE DEL CAGUÁN	GUAYABAL	2	CON SERVICIO	1-6
SAN VICENTE DEL CAGUÁN	LA MACHACA	3	CON SERVICIO	1-6
SAN VICENTE DEL CAGUÁN	LA NOVIA	3	CON SERVICIO	1-6
SAN VICENTE DEL CAGUÁN	LA SOMBRA	3	CON SERVICIO	1-6
SAN VICENTE DEL CAGUÁN	PLAYA RICA	3	CON SERVICIO	1-6
SAN VICENTE DEL CAGUÁN	PUERTO BETANIA	2	CON SERVICIO	1-6
SAN VICENTE DEL CAGUÁN	SANTA ROSA	3	CON SERVICIO	1-6
SAN VICENTE DEL CAGUÁN	TRES ESQUINAS	3	CON SERVICIO	1-6
SAN VICENTE DEL CAGUÁN	TRONCALES	3	CON SERVICIO	1-6

 	<b>INFORME MENSUAL DE LOCALIDADES SIN TELEMETRIA DE LAS ZNI</b>			Fecha:
				19/06/2019
	MAYO 1 – 31 de 2019			Página:
				18 de 84



MUNICIPIO	LOCALIDAD	TIPO DE LOCALIDAD	ESTADO DE PRESTACIÓN	RANGO HORARIO
SAN VICENTE DEL CAGUÁN	VILLA LOBOS	3	CON SERVICIO	1-6
SAN VICENTE DEL CAGUÁN	YAGUARA II	4	CON SERVICIO	1-6
SOLANO	ARARACUARA	3	SIN SERVICIO	0
SOLANO	COEMANI	4	CON SERVICIO	1-6
SOLANO	COROPOYA	4	CON SERVICIO	1-6
SOLANO	DIAMANTE	4	CON SERVICIO	1-6
SOLANO	EL SABALO	4	CON SERVICIO	1-6
SOLANO	ESTRECHOS	4	CON SERVICIO	1-6
SOLANO	GERICO CONSAYA	4	CON SERVICIO	1-6
SOLANO	LA MANA	4	CON SERVICIO	1-6
SOLANO	PEÑAS BLANCAS	4	CON SERVICIO	24
SOLANO	PUERO HERICHA	3	CON SERVICIO	1-6
SOLANO	PUERTO MERCEDES	4	CON SERVICIO	1-6
SOLANO	PUERTO TEJADA	3	CON SERVICIO	1-6

## CASANARE



MUNICIPIO	LOCALIDAD	TIPO DE LOCALIDAD	ESTADO DE PRESTACIÓN	RANGO HORARIO
PAZ DE ARIPORO	BOCAS DE LA HERMOSA	3	CON SERVICIO	1-6
PAZ DE ARIPORO	CENTRO GAITÁN	3	CON SERVICIO	24

## CAUCA



MUNICIPIO	LOCALIDAD	TIPO DE LOCALIDAD	ESTADO DE PRESTACIÓN	RANGO HORARIO
GUAPI	ALFONSO LOPEZ - (BALSITAS)	3	CON SERVICIO	1-6
GUAPI	BAGRERO	4	CON SERVICIO	1-6
GUAPI	BELEN	2	CON SERVICIO	1-6
GUAPI	BENJAMIN HERRERA - (SAN VICENTE)	3	CON SERVICIO	1-6
GUAPI	BOCA DE SAN FRANCISCO	4	CON SERVICIO	1-6
GUAPI	BUENAVISTA	4	CON SERVICIO	1-6

 	<b>INFORME MENSUAL DE LOCALIDADES SIN TELEMETRIA DE LAS ZNI</b>	Fecha:		
		19/06/2019		
	<b>MAYO 1 – 31 de 2019</b>	Página:		
		19	de:	84



MUNICIPIO	LOCALIDAD	TIPO DE LOCALIDAD	ESTADO DE PRESTACIÓN	RANGO HORARIO
GUAPI	CAIMITO	4	CON SERVICIO	1-6
GUAPI	CALLE HONDA	4	CON SERVICIO	1-6
GUAPI	CALLELARGA	3	CON SERVICIO	1-6
GUAPI	CASCAJERO	3	CON SERVICIO	1-6
GUAPI	CHAMON	2	CON SERVICIO	1-6
GUAPI	CHICO PÉREZ	3	CON SERVICIO	1-6
GUAPI	CHUARE	3	CON SERVICIO	1-6
GUAPI	CODICIA	4	CON SERVICIO	1-6
GUAPI	CONCEPCION DE GUAJUI	3	CON SERVICIO	1-6
GUAPI	CUERVAL	3	CON SERVICIO	1-6
GUAPI	EL ATAJO I	4	CON SERVICIO	1-6
GUAPI	EL ATAJO II	4	CON SERVICIO	1-6
GUAPI	EL CARMELO	3	CON SERVICIO	1-6
GUAPI	EL CARMEN	3	CON SERVICIO	1-6
GUAPI	EL CAUCHO	4	CON SERVICIO	1-6
GUAPI	FIRME CHANZARA	3	CON SERVICIO	1-6
GUAPI	GUABAL	4	CON SERVICIO	1-6
GUAPI	JOANICO I	4	CON SERVICIO	1-6
GUAPI	JOANICO II	4	CON SERVICIO	1-6
GUAPI	JUNTAS	4	CON SERVICIO	1-6
GUAPI	LA CALLE	4	CON SERVICIO	1-6
GUAPI	LLANTIN	3	CON SERVICIO	1-6
GUAPI	MADRE VIEJA	4	CON SERVICIO	1-6
GUAPI	OBREGONES	4	CON SERVICIO	1-6
GUAPI	PAMPA I	4	CON SERVICIO	1-6
GUAPI	PAMPA II	4	CON SERVICIO	1-6
GUAPI	PARCELAS	4	CON SERVICIO	1-6
GUAPI	PASCUALERO	4	CON SERVICIO	1-6
GUAPI	PENITENTE	3	CON SERVICIO	1-6
GUAPI	PUEBLO NUEVO	4	CON SERVICIO	1-6
GUAPI	QUIROGA	3	CON SERVICIO	1-6
GUAPI	QUIROGA LADO 2	3	CON SERVICIO	1-6

 	<b>INFORME MENSUAL DE LOCALIDADES SIN TELEMETRIA DE LAS ZNI</b>	Fecha:		
		19/06/2019		
	<b>MAYO 1 – 31 de 2019</b>	Página:		
		20	de:	84



MUNICIPIO	LOCALIDAD	TIPO DE LOCALIDAD	ESTADO DE PRESTACIÓN	RANGO HORARIO
GUAPI	ROBLES	4	CON SERVICIO	1-6
GUAPI	ROSARIO	3	CON SERVICIO	1-6
GUAPI	SAN AGUSTIN	4	CON SERVICIO	1-6
GUAPI	SAN AGUSTIN NAPI	3	CON SERVICIO	1-6
GUAPI	SAN ANTONIO DE NAPI	3	CON SERVICIO	1-6
GUAPI	SAN JOSE DE GUAPI	3	CON SERVICIO	1-6
GUAPI	SAN MIGUEL Y PASCUALERO	4	CON SERVICIO	1-6
GUAPI	SAN PIO	4	CON SERVICIO	1-6
GUAPI	SANSON	4	CON SERVICIO	1-6
GUAPI	SANTA ANA	4	CON SERVICIO	1-6
GUAPI	SANTA CLARA	3	CON SERVICIO	1-6
GUAPI	SANTA GERTRUDIS	4	CON SERVICIO	1-6
GUAPI	SANTA ROSA	3	CON SERVICIO	1-6
GUAPI	SOLEDAD	3	CON SERVICIO	1-6
GUAPI	URIBE URIBE (EL NARANJO)	3	CON SERVICIO	1-6
GUAPI	VIENTO LIBRE	4	CON SERVICIO	1-6
GUAPI	VUELTA LARGA	3	CON SERVICIO	1-6
LÓPEZ DE MICAY	BARRO BLANCO	4	CON SERVICIO	1-6
LÓPEZ DE MICAY	BELEN DE IGUANA	3	CON SERVICIO	1-6
LÓPEZ DE MICAY	BOCA GRANDE	2	CON SERVICIO	1-6
LÓPEZ DE MICAY	BRAZO COCO FIRME	3	SIN INFORMACIÓN	SIN INFORMACIÓN
LÓPEZ DE MICAY	BRAZO DEL COCO	4	SIN INFORMACIÓN	SIN INFORMACIÓN
LÓPEZ DE MICAY	CABECITA SIGUI	3	CON SERVICIO	1-6
LÓPEZ DE MICAY	CALLE LARGA	3	CON SERVICIO	1-6
LÓPEZ DE MICAY	CASA VIEJA ALTA	3	SIN INFORMACIÓN	SIN INFORMACIÓN
LÓPEZ DE MICAY	CASA VIEJA BAJA	3	SIN INFORMACIÓN	SIN INFORMACIÓN
LÓPEZ DE MICAY	CHARCO LARGO	3	CON SERVICIO	1-6
LÓPEZ DE MICAY	EL BARRANCO	3	CON SERVICIO	1-6
LÓPEZ DE MICAY	EL BUJIO	4	CON SERVICIO	1-6
LÓPEZ DE MICAY	EL CACAO	2	CON SERVICIO	7-12
LÓPEZ DE MICAY	EL CHIGUERO	3	CON SERVICIO	1-6

  	<b>INFORME MENSUAL DE LOCALIDADES SIN TELEMETRIA DE LAS ZNI</b>	Fecha:		
		19/06/2019		
	<b>MAYO 1 – 31 de 2019</b>	Página:		
		21	de:	84



MUNICIPIO	LOCALIDAD	TIPO DE LOCALIDAD	ESTADO DE PRESTACIÓN	RANGO HORARIO
LÓPEZ DE MICAY	EL COBOA	3	CON SERVICIO	1-6
LÓPEZ DE MICAY	EL TRAPICHE	4	CON SERVICIO	1-6
LÓPEZ DE MICAY	EL TRUENO	4	CON SERVICIO	1-6
LÓPEZ DE MICAY	GUACARI	4	CON SERVICIO	1-6
LÓPEZ DE MICAY	GUAYABAL	3	CON SERVICIO	7-12
LÓPEZ DE MICAY	JUAN COBO (SANTANA)	3	CON SERVICIO	7-12
LÓPEZ DE MICAY	LA BARTOLA	3	CON SERVICIO	1-6
LÓPEZ DE MICAY	LA BOTIJA	3	CON SERVICIO	1-6
LÓPEZ DE MICAY	LA CAPILLA	3	CON SERVICIO	7-12
LÓPEZ DE MICAY	LA CONCHA - CONCEPCION NAYA	2	CON SERVICIO	7-12
LÓPEZ DE MICAY	LA LAGUNA	3	CON SERVICIO	1-6
LÓPEZ DE MICAY	LA PEÑITA	4	CON SERVICIO	1-6
LÓPEZ DE MICAY	LA ROTURA	3	CON SERVICIO	1-6
LÓPEZ DE MICAY	LA VUELTA INDIGENA -VUELTA SAN FRANCISCO	3	SIN INFORMACIÓN	SIN INFORMACIÓN
LÓPEZ DE MICAY	LANA - RIO CHUARE	3	SIN SERVICIO	0
LÓPEZ DE MICAY	LAS PAVAS NAYA	3	CON SERVICIO	7-12
LÓPEZ DE MICAY	MARUCHA	4	CON SERVICIO	7-12
LÓPEZ DE MICAY	MEREJILDO	3	CON SERVICIO	7-12
LÓPEZ DE MICAY	NAICIONA	3	CON SERVICIO	7-12
LÓPEZ DE MICAY	NAYITA	3	CON SERVICIO	7-12
LÓPEZ DE MICAY	PLAYA BENDITA	4	SIN INFORMACIÓN	SIN INFORMACIÓN
LÓPEZ DE MICAY	PLAYA GRANDE	3	CON SERVICIO	1-6
LÓPEZ DE MICAY	PUNTA DEL COCO	3	SIN INFORMACIÓN	SIN INFORMACIÓN
LÓPEZ DE MICAY	REDONDITO	3	CON SERVICIO	1-6
LÓPEZ DE MICAY	RESGUARDO INDIGENA GUADUALITO	3	SIN INFORMACIÓN	SIN INFORMACIÓN
LÓPEZ DE MICAY	RESGUARDO INDIGENA ISLA DE MONO	4	CON SERVICIO	1-6
LÓPEZ DE MICAY	RIO VIEJO	3	CON SERVICIO	1-6
LÓPEZ DE MICAY	ROTURA BAJA	4	CON SERVICIO	1-6
LÓPEZ DE MICAY	SAGRADA FAMILIA	4	CON SERVICIO	1-6
LÓPEZ DE MICAY	SAGRADA FAMILIA VALLE	3	CON SERVICIO	1-6
LÓPEZ DE MICAY	SAN ANDRES	4	CON SERVICIO	1-6

 	<b>INFORME MENSUAL DE LOCALIDADES SIN TELEMETRIA DE LAS ZNI</b>	Fecha:		
		19/06/2019		
	<b>MAYO 1 – 31 de 2019</b>	Página:		
		22	de:	84

MUNICIPIO	LOCALIDAD	TIPO DE LOCALIDAD	ESTADO DE PRESTACIÓN	RANGO HORARIO
LÓPEZ DE MICAY	SAN BARTOLO	2	CON SERVICIO	1-6
LÓPEZ DE MICAY	SAN FERNANDO	4	CON SERVICIO	1-6
LÓPEZ DE MICAY	SAN FRANCISCO ADENTRO	3	CON SERVICIO	7-12
LÓPEZ DE MICAY	SAN ISIDRO	2	SIN SERVICIO	0
LÓPEZ DE MICAY	SAN PEDRO DE NAYA	3	CON SERVICIO	1-6
LÓPEZ DE MICAY	SAN PEDRO MEDIO	4	CON SERVICIO	1-6
LÓPEZ DE MICAY	SANTA CRUZ DE GOLONDRO	2	CON SERVICIO	7-12
LÓPEZ DE MICAY	SANTA CRUZ DE SIGUIN	2	CON SERVICIO	7-12
LÓPEZ DE MICAY	TACUAMO	3	SIN INFORMACIÓN	SIN INFORMACIÓN
LÓPEZ DE MICAY	TAPARAL	3	CON SERVICIO	7-12
LÓPEZ DE MICAY	TRAPICHE OTRO LADO	3	SIN INFORMACIÓN	SIN INFORMACIÓN
LÓPEZ DE MICAY	VEREDA IGUANA CORREGIMIENTO ZARAGOZA	4	CON SERVICIO	1-6
TIMBIQUÍ	AGUA CLARITA INDIGENA	3	SIN INFORMACIÓN	SIN INFORMACIÓN
TIMBIQUÍ	ALMORZADERO BUBUEY	4	SIN INFORMACIÓN	SIN INFORMACIÓN
TIMBIQUÍ	ANGOSTURA AFRO	2	SIN INFORMACIÓN	SIN INFORMACIÓN
TIMBIQUÍ	ANGOSTURA INDIGENA	4	SIN INFORMACIÓN	SIN INFORMACIÓN
TIMBIQUÍ	BADEO	3	SIN INFORMACIÓN	SIN INFORMACIÓN
TIMBIQUÍ	BARRANQUILLITA	4	SIN INFORMACIÓN	SIN INFORMACIÓN
TIMBIQUÍ	BELLAVISTA SAN ISIDRO INFI	4	SIN INFORMACIÓN	SIN INFORMACIÓN
TIMBIQUÍ	BOCA DE GUANGUI	3	SIN INFORMACIÓN	SIN INFORMACIÓN
TIMBIQUÍ	BOCA DE PATIA	2	SIN INFORMACIÓN	SIN INFORMACIÓN
TIMBIQUÍ	BOCA DE PETE	3	SIN INFORMACIÓN	SIN INFORMACIÓN
TIMBIQUÍ	BOCA DE YANTIN	3	SIN INFORMACIÓN	SIN INFORMACIÓN
TIMBIQUÍ	BRISTAS DE YANTIN	3	SIN INFORMACIÓN	SIN INFORMACIÓN
TIMBIQUÍ	CABECITAL	3	SIN INFORMACIÓN	SIN INFORMACIÓN
TIMBIQUÍ	CALLE DE JESUS	3	SIN INFORMACIÓN	SIN INFORMACIÓN
TIMBIQUÍ	CALLE SANTA ROSA	3	SIN INFORMACIÓN	SIN INFORMACIÓN
TIMBIQUÍ	CAMARONES	3	SIN INFORMACIÓN	SIN INFORMACIÓN



 	<b>INFORME MENSUAL DE LOCALIDADES SIN TELEMETRIA DE LAS ZNI</b>	Fecha:		
		19/06/2019		
	<b>MAYO 1 – 31 de 2019</b>	Página:		
		23	de:	84

MUNICIPIO	LOCALIDAD	TIPO DE LOCALIDAD	ESTADO DE PRESTACIÓN	RANGO HORARIO
TIMBIQUÍ	CATALINA	4	SIN INFORMACIÓN	SIN INFORMACIÓN
TIMBIQUÍ	COMUNIDAD DE CHETE	2	SIN INFORMACIÓN	SIN INFORMACIÓN
TIMBIQUÍ	COMUNIDAD DE CUPI	2	SIN INFORMACIÓN	SIN INFORMACIÓN
TIMBIQUÍ	COMUNIDAD DE SAN ISIDRO DE INFI	2	SIN INFORMACIÓN	SIN INFORMACIÓN
TIMBIQUÍ	COMUNIDAD DEL CHARCO	3	SIN INFORMACIÓN	SIN INFORMACIÓN
TIMBIQUÍ	COMUNIDAD EL REALITO	3	SIN INFORMACIÓN	SIN INFORMACIÓN
TIMBIQUÍ	COMUNIDAD INDIGENA LA SIERPE	2	SIN INFORMACIÓN	SIN INFORMACIÓN
TIMBIQUÍ	DOS AGUAS	3	SIN INFORMACIÓN	SIN INFORMACIÓN
TIMBIQUÍ	EL CUERVAL	2	SIN INFORMACIÓN	SIN INFORMACIÓN
TIMBIQUÍ	EL PARAMO INDIGENA	3	SIN INFORMACIÓN	SIN INFORMACIÓN
TIMBIQUÍ	GUAUDAL CUPI	4	SIN INFORMACIÓN	SIN INFORMACIÓN
TIMBIQUÍ	HERRADURA	4	SIN INFORMACIÓN	SIN INFORMACIÓN
TIMBIQUÍ	LA BREA	3	SIN INFORMACIÓN	SIN INFORMACIÓN
TIMBIQUÍ	LA CALLE	4	SIN INFORMACIÓN	SIN INFORMACIÓN
TIMBIQUÍ	LA INES	3	SIN INFORMACIÓN	SIN INFORMACIÓN
TIMBIQUÍ	LA MARCIANA	4	SIN INFORMACIÓN	SIN INFORMACIÓN
TIMBIQUÍ	LA NUEVA UNION	3	SIN INFORMACIÓN	SIN INFORMACIÓN
TIMBIQUÍ	LA PALMA SAN MIGUEL DEL MAR	4	SIN INFORMACIÓN	SIN INFORMACIÓN
TIMBIQUÍ	LA SIMONA	3	SIN INFORMACIÓN	SIN INFORMACIÓN
TIMBIQUÍ	LA TROJA	3	SIN INFORMACIÓN	SIN INFORMACIÓN
TIMBIQUÍ	LA UNION MALAQUITA	3	SIN INFORMACIÓN	SIN INFORMACIÓN
TIMBIQUÍ	LA VIUDA	3	SIN INFORMACIÓN	SIN INFORMACIÓN
TIMBIQUÍ	LAS PEÑAS	4	SIN INFORMACIÓN	SIN INFORMACIÓN
TIMBIQUÍ	LOS BRAZOS	2	SIN INFORMACIÓN	SIN INFORMACIÓN
TIMBIQUÍ	LOS GRILLOS	3	SIN INFORMACIÓN	SIN INFORMACIÓN
TIMBIQUÍ	LOS MORROS	3	SIN INFORMACIÓN	SIN INFORMACIÓN

 	<b>INFORME MENSUAL DE LOCALIDADES SIN TELEMETRIA DE LAS ZNI</b>		Fecha:	
			19/06/2019	
	MAYO 1 – 31 de 2019		Página:	
			24	de: 84



MUNICIPIO	LOCALIDAD	TIPO DE LOCALIDAD	ESTADO DE PRESTACIÓN	RANGO HORARIO
TIMBIQUÍ	MATACO	4	SIN INFORMACIÓN	SIN INFORMACIÓN
TIMBIQUÍ	NUEVA ESPERANZA	2	SIN INFORMACIÓN	SIN INFORMACIÓN
TIMBIQUÍ	PEÑA TIGRE INDIGENA	3	SIN INFORMACIÓN	SIN INFORMACIÓN
TIMBIQUÍ	PETE ADENTRO EL ROSARIO	3	SIN INFORMACIÓN	SIN INFORMACIÓN
TIMBIQUÍ	PIANDERO	3	SIN INFORMACIÓN	SIN INFORMACIÓN
TIMBIQUÍ	PIZARES	3	SIN INFORMACIÓN	SIN INFORMACIÓN
TIMBIQUÍ	PLAYA SANTABARBARA	3	SIN INFORMACIÓN	SIN INFORMACIÓN
TIMBIQUÍ	PLAYON INDIGENA	3	SIN INFORMACIÓN	SIN INFORMACIÓN
TIMBIQUÍ	PORVENIR	4	SIN INFORMACIÓN	SIN INFORMACIÓN
TIMBIQUÍ	SAN AGUSTIN	3	SIN INFORMACIÓN	SIN INFORMACIÓN
TIMBIQUÍ	SAN BERNARDO	2	SIN INFORMACIÓN	SIN INFORMACIÓN
TIMBIQUÍ	SAN FRANCISCO DE GUANGUI INDIGENA	3	SIN INFORMACIÓN	SIN INFORMACIÓN
TIMBIQUÍ	SAN FRANCISCO DE INFI	3	SIN INFORMACIÓN	SIN INFORMACIÓN
TIMBIQUÍ	SAN ISIDRO DE BUBUEY	3	SIN INFORMACIÓN	SIN INFORMACIÓN
TIMBIQUÍ	SAN MIGUEL	3	SIN INFORMACIÓN	SIN INFORMACIÓN
TIMBIQUÍ	SAN MIGUEL DE INFI INDIGENA	3	SIN INFORMACIÓN	SIN INFORMACIÓN
TIMBIQUÍ	SANDAL	4	SIN INFORMACIÓN	SIN INFORMACIÓN
TIMBIQUÍ	SANTA ANA	3	SIN INFORMACIÓN	SIN INFORMACIÓN
TIMBIQUÍ	SOLEDAD DE YANTIN	3	SIN INFORMACIÓN	SIN INFORMACIÓN
TIMBIQUÍ	TULICIERO	3	SIN INFORMACIÓN	SIN INFORMACIÓN
TIMBIQUÍ	TUMAQUITO	4	SIN INFORMACIÓN	SIN INFORMACIÓN
TIMBIQUÍ	VAQUERIA SAIJA	3	SIN INFORMACIÓN	SIN INFORMACIÓN





 	<b>INFORME MENSUAL DE LOCALIDADES SIN TELEMETRIA DE LAS ZNI</b>	Fecha:		
		19/06/2019		
	<b>MAYO 1 – 31 de 2019</b>	Página:		
		25	de:	84

## CHOCO



MUNICIPIO	LOCALIDAD	TIPO DE LOCALIDAD	ESTADO DE PRESTACIÓN	RANGO HORARIO
ACANDI	AGUAS BLANCAS	4	SIN INFORMACIÓN	SIN INFORMACIÓN
ACANDI	CHIDIMA	4	SIN INFORMACIÓN	SIN INFORMACIÓN
ACANDI	LA CALETA	4	SIN INFORMACIÓN	SIN INFORMACIÓN
ACANDI	PESCADITO	4	SIN INFORMACIÓN	SIN INFORMACIÓN
ACANDI	SANTA CRUZ DE CHUGANDI	4	SIN INFORMACIÓN	SIN INFORMACIÓN
ALTO BAUDO (Pie de Pató)	AGUA CLARA	3	CON SERVICIO	SIN INFORMACIÓN
ALTO BAUDO (Pie de Pató)	AMPARRADO	4	CON SERVICIO	SIN INFORMACIÓN
ALTO BAUDO (Pie de Pató)	ANDEUDO	3	CON SERVICIO	SIN INFORMACIÓN
ALTO BAUDO (Pie de Pató)	APARTADO	3	CON SERVICIO	SIN INFORMACIÓN
ALTO BAUDO (Pie de Pató)	BATATAL	3	CON SERVICIO	SIN INFORMACIÓN
ALTO BAUDO (Pie de Pató)	BELLA LUZ NUEVA	3	CON SERVICIO	SIN INFORMACIÓN
ALTO BAUDO (Pie de Pató)	BELLA LUZ VIEJA (EL SALTO)	4	CON SERVICIO	SIN INFORMACIÓN
ALTO BAUDO (Pie de Pató)	BELLAVISTA DUBASA	3	CON SERVICIO	SIN INFORMACIÓN
ALTO BAUDO (Pie de Pató)	BIAKIRUDE	4	CON SERVICIO	SIN INFORMACIÓN
ALTO BAUDO (Pie de Pató)	BOCA DE LEON	3	CON SERVICIO	SIN INFORMACIÓN
ALTO BAUDO (Pie de Pató)	CAÑADO	3	CON SERVICIO	SIN INFORMACIÓN
ALTO BAUDO (Pie de Pató)	CARISAL	4	CON SERVICIO	SIN INFORMACIÓN
ALTO BAUDO (Pie de Pató)	CHACHAJO	3	CON SERVICIO	SIN INFORMACIÓN
ALTO BAUDO (Pie de Pató)	CHIGORODO	3	CON SERVICIO	SIN INFORMACIÓN
ALTO BAUDO (Pie de Pató)	COCALITO BAUDO	4	CON SERVICIO	SIN INFORMACIÓN
ALTO BAUDO (Pie de Pató)	CUGUCHO	3	CON SERVICIO	SIN INFORMACIÓN
ALTO BAUDO (Pie de Pató)	DIVISA BAUDO	3	CON SERVICIO	SIN INFORMACIÓN
ALTO BAUDO (Pie de Pató)	DIVISA NAUCA	3	CON SERVICIO	SIN INFORMACIÓN
ALTO BAUDO (Pie de Pató)	DOCACINA	3	CON SERVICIO	SIN INFORMACIÓN
ALTO BAUDO (Pie de Pató)	DOMINICO	3	CON SERVICIO	SIN INFORMACIÓN

 	<b>INFORME MENSUAL DE LOCALIDADES SIN TELEMETRIA DE LAS ZNI</b>	Fecha:		
		19/06/2019		
	<b>MAYO 1 – 31 de 2019</b>	Página:		
		26	de:	84



MUNICIPIO	LOCALIDAD	TIPO DE LOCALIDAD	ESTADO DE PRESTACIÓN	RANGO HORARIO
ALTO BAUDO (Pie de Pató)	DONDOÑO	3	CON SERVICIO	SIN INFORMACIÓN
ALTO BAUDO (Pie de Pató)	EL LLANO	3	CON SERVICIO	SIN INFORMACIÓN
ALTO BAUDO (Pie de Pató)	EL MORRO	3	CON SERVICIO	SIN INFORMACIÓN
ALTO BAUDO (Pie de Pató)	GEANDO APARTADO	3	CON SERVICIO	SIN INFORMACIÓN
ALTO BAUDO (Pie de Pató)	HERRADO	4	CON SERVICIO	SIN INFORMACIÓN
ALTO BAUDO (Pie de Pató)	IRUTO	3	CON SERVICIO	SIN INFORMACIÓN
ALTO BAUDO (Pie de Pató)	LA LOMA	4	CON SERVICIO	SIN INFORMACIÓN
ALTO BAUDO (Pie de Pató)	LAS DELICIAS	3	CON SERVICIO	SIN INFORMACIÓN
ALTO BAUDO (Pie de Pató)	MIACORA	2	CON SERVICIO	SIN INFORMACIÓN
ALTO BAUDO (Pie de Pató)	MOHAMIA	3	CON SERVICIO	SIN INFORMACIÓN
ALTO BAUDO (Pie de Pató)	MOJAUDO	4	CON SERVICIO	SIN INFORMACIÓN
ALTO BAUDO (Pie de Pató)	NAUCA	3	CON SERVICIO	SIN INFORMACIÓN
ALTO BAUDO (Pie de Pató)	NUNCIDO	2	CON SERVICIO	SIN INFORMACIÓN
ALTO BAUDO (Pie de Pató)	PAYE PATE	4	CON SERVICIO	SIN INFORMACIÓN
ALTO BAUDO (Pie de Pató)	PEÑA AZUL	4	CON SERVICIO	SIN INFORMACIÓN
ALTO BAUDO (Pie de Pató)	PLAYA BONITA	4	CON SERVICIO	SIN INFORMACIÓN
ALTO BAUDO (Pie de Pató)	PLAYA GRANDE	4	CON SERVICIO	SIN INFORMACIÓN
ALTO BAUDO (Pie de Pató)	PLAYITA CATRU	3	CON SERVICIO	SIN INFORMACIÓN
ALTO BAUDO (Pie de Pató)	PUERTO ALEGRE	3	CON SERVICIO	SIN INFORMACIÓN
ALTO BAUDO (Pie de Pató)	PUERTO ANGEL	4	CON SERVICIO	SIN INFORMACIÓN
ALTO BAUDO (Pie de Pató)	PUERTO ARACELIS	4	CON SERVICIO	SIN INFORMACIÓN
ALTO BAUDO (Pie de Pató)	PUERTO CORDOBA	3	CON SERVICIO	SIN INFORMACIÓN
ALTO BAUDO (Pie de Pató)	PUERTO ECHEVERRY	2	CON SERVICIO	SIN INFORMACIÓN
ALTO BAUDO (Pie de Pató)	PUERTO LIBIA TRIPICAY	3	CON SERVICIO	SIN INFORMACIÓN
ALTO BAUDO (Pie de Pató)	PUERTO LUIS	4	CON SERVICIO	SIN INFORMACIÓN
ALTO BAUDO (Pie de Pató)	PUERTO LUIS NAUCA	4	CON SERVICIO	SIN INFORMACIÓN

  	<b>INFORME MENSUAL DE LOCALIDADES SIN TELEMETRIA DE LAS ZNI</b>	Fecha:		
		19/06/2019		
	<b>MAYO 1 – 31 de 2019</b>	Página:		
		27	de:	84



MUNICIPIO	LOCALIDAD	TIPO DE LOCALIDAD	ESTADO DE PRESTACIÓN	RANGO HORARIO
ALTO BAUDO (Pie de Pató)	PUERTO MARTINEZ	3	CON SERVICIO	SIN INFORMACIÓN
ALTO BAUDO (Pie de Pató)	PUERTO MISAEI	4	CON SERVICIO	SIN INFORMACIÓN
ALTO BAUDO (Pie de Pató)	PUERTO VALERIA	4	CON SERVICIO	SIN INFORMACIÓN
ALTO BAUDO (Pie de Pató)	PUESTO INDIO	3	CON SERVICIO	SIN INFORMACIÓN
ALTO BAUDO (Pie de Pató)	PUNTO CAIMITO	3	CON SERVICIO	SIN INFORMACIÓN
ALTO BAUDO (Pie de Pató)	PUREZA	4	CON SERVICIO	SIN INFORMACIÓN
ALTO BAUDO (Pie de Pató)	SAN FRANCISCO DE CUGUCHO	4	CON SERVICIO	SIN INFORMACIÓN
ALTO BAUDO (Pie de Pató)	SANTA CATALINA DE CATRU	2	CON SERVICIO	SIN INFORMACIÓN
ALTO BAUDO (Pie de Pató)	SANTA MARIA DE CONDOTO	2	CON SERVICIO	SIN INFORMACIÓN
ALTO BAUDO (Pie de Pató)	SANTA RITA (AMPARRAIDA)	4	CON SERVICIO	SIN INFORMACIÓN
ALTO BAUDO (Pie de Pató)	TATABRERA	4	CON SERVICIO	SIN INFORMACIÓN
ALTO BAUDO (Pie de Pató)	TERATHE THUADO	4	CON SERVICIO	SIN INFORMACIÓN
ALTO BAUDO (Pie de Pató)	TUNDO	4	CON SERVICIO	SIN INFORMACIÓN
ALTO BAUDO (Pie de Pató)	VACAL	3	CON SERVICIO	SIN INFORMACIÓN
ALTO BAUDO (Pie de Pató)	VILLA CECILIA	3	CON SERVICIO	SIN INFORMACIÓN
BAJO BAUDO (PIZARRO)	ABAQUIA	3	SIN INFORMACIÓN	SIN INFORMACIÓN
BAJO BAUDO (PIZARRO)	AGUA CLARA	4	SIN INFORMACIÓN	SIN INFORMACIÓN
BAJO BAUDO (PIZARRO)	AGUACATE	3	SIN INFORMACIÓN	SIN INFORMACIÓN
BAJO BAUDO (PIZARRO)	BAJO GRANDE	3	CON SERVICIO	1-6
BAJO BAUDO (PIZARRO)	BELEN DE DOCAMPADO	2	SIN INFORMACIÓN	SIN INFORMACIÓN
BAJO BAUDO (PIZARRO)	BELEN TAPARAL	3	SIN INFORMACIÓN	SIN INFORMACIÓN
BAJO BAUDO (PIZARRO)	BELLA LUZ	4	CON SERVICIO	1-6
BAJO BAUDO (PIZARRO)	BICORDO	4	SIN INFORMACIÓN	SIN INFORMACIÓN
BAJO BAUDO (PIZARRO)	BIRRINCHAO	4	SIN INFORMACIÓN	SIN INFORMACIÓN
BAJO BAUDO (PIZARRO)	BUCHUA - PUERTO MISARA	4	SIN INFORMACIÓN	SIN INFORMACIÓN
BAJO BAUDO (PIZARRO)	BUENAVISTA	2	CON SERVICIO	7-12
BAJO BAUDO (PIZARRO)	CABRE	4	SIN INFORMACIÓN	SIN INFORMACIÓN

 	<b>INFORME MENSUAL DE LOCALIDADES SIN TELEMETRIA DE LAS ZNI</b>		Fecha:	
			19/06/2019	
	MAYO 1 – 31 de 2019		Página:	
			28	de: 84



MUNICIPIO	LOCALIDAD	TIPO DE LOCALIDAD	ESTADO DE PRESTACIÓN	RANGO HORARIO
BAJO BAUDO (PIZARRO)	CANTIL	3	SIN INFORMACIÓN	SIN INFORMACIÓN
BAJO BAUDO (PIZARRO)	CARRIZAL	3	SIN INFORMACIÓN	SIN INFORMACIÓN
BAJO BAUDO (PIZARRO)	COCALITO -GEYA	4	SIN INFORMACIÓN	SIN INFORMACIÓN
BAJO BAUDO (PIZARRO)	COLABARCO- ISLA DE LOS GARCIA	3	SIN INFORMACIÓN	SIN INFORMACIÓN
BAJO BAUDO (PIZARRO)	COMUNIDAD INDIGENA VILLA LUZ CATRIPE	3	SIN INFORMACIÓN	SIN INFORMACIÓN
BAJO BAUDO (PIZARRO)	CUEVITA	3	SIN INFORMACIÓN	SIN INFORMACIÓN
BAJO BAUDO (PIZARRO)	CUMBARRADO	3	SIN INFORMACIÓN	SIN INFORMACIÓN
BAJO BAUDO (PIZARRO)	DOTENEDO	3	SIN INFORMACIÓN	SIN INFORMACIÓN
BAJO BAUDO (PIZARRO)	EL CHORRO	3	SIN INFORMACIÓN	SIN INFORMACIÓN
BAJO BAUDO (PIZARRO)	EL FIRME DE PURRICHIA - SIVIRA	4	SIN INFORMACIÓN	SIN INFORMACIÓN
BAJO BAUDO (PIZARRO)	EL PIE	4	SIN INFORMACIÓN	SIN INFORMACIÓN
BAJO BAUDO (PIZARRO)	FIRME DE SAN MIGUEL	4	SIN INFORMACIÓN	SIN INFORMACIÓN
BAJO BAUDO (PIZARRO)	FIRME DE USARGA	2	SIN INFORMACIÓN	SIN INFORMACIÓN
BAJO BAUDO (PIZARRO)	GEANDO	3	SIN INFORMACIÓN	SIN INFORMACIÓN
BAJO BAUDO (PIZARRO)	GUACHAL	4	CON SERVICIO	1-6
BAJO BAUDO (PIZARRO)	GUAYABA	4	SIN INFORMACIÓN	SIN INFORMACIÓN
BAJO BAUDO (PIZARRO)	GUINEAL (GUINEAL RASTROJO)	2	SIN INFORMACIÓN	SIN INFORMACIÓN
BAJO BAUDO (PIZARRO)	HIJUA	4	CON SERVICIO	1-6
BAJO BAUDO (PIZARRO)	LA AURORA	3	SIN INFORMACIÓN	SIN INFORMACIÓN
BAJO BAUDO (PIZARRO)	LA CARCEL	4	SIN INFORMACIÓN	SIN INFORMACIÓN
BAJO BAUDO (PIZARRO)	LA COMBA	4	CON SERVICIO	1-6
BAJO BAUDO (PIZARRO)	LA ISLA	3	SIN INFORMACIÓN	SIN INFORMACIÓN
BAJO BAUDO (PIZARRO)	LA LOMA PURRICHIA	4	SIN INFORMACIÓN	SIN INFORMACIÓN
BAJO BAUDO (PIZARRO)	LA OFICINA	4	SIN INFORMACIÓN	SIN INFORMACIÓN
BAJO BAUDO (PIZARRO)	LA VACA	3	SIN INFORMACIÓN	SIN INFORMACIÓN
BAJO BAUDO (PIZARRO)	LAS BRISAS	3	SIN INFORMACIÓN	SIN INFORMACIÓN
BAJO BAUDO (PIZARRO)	LLANITO	4	CON SERVICIO	1-6

 	<b>INFORME MENSUAL DE LOCALIDADES SIN TELEMETRIA DE LAS ZNI</b>		Fecha:	
			19/06/2019	
	MAYO 1 – 31 de 2019		Página:	
			29	de: 84



MUNICIPIO	LOCALIDAD	TIPO DE LOCALIDAD	ESTADO DE PRESTACIÓN	RANGO HORARIO
BAJO BAUDO (PIZARRO)	MANGLARES	4	SIN INFORMACIÓN	SIN INFORMACIÓN
BAJO BAUDO (PIZARRO)	MOCHADO	3	SIN INFORMACIÓN	SIN INFORMACIÓN
BAJO BAUDO (PIZARRO)	NICARAGUA	3	SIN INFORMACIÓN	SIN INFORMACIÓN
BAJO BAUDO (PIZARRO)	ORPUA	3	CON SERVICIO	1-6
BAJO BAUDO (PIZARRO)	PAMPON	3	SIN INFORMACIÓN	SIN INFORMACIÓN
BAJO BAUDO (PIZARRO)	PAVASA	3	SIN INFORMACIÓN	SIN INFORMACIÓN
BAJO BAUDO (PIZARRO)	PAVASA - EMBERA	3	SIN INFORMACIÓN	SIN INFORMACIÓN
BAJO BAUDO (PIZARRO)	PIMPORRODO	4	SIN INFORMACIÓN	SIN INFORMACIÓN
BAJO BAUDO (PIZARRO)	PIÑAL	4	CON SERVICIO	1-6
BAJO BAUDO (PIZARRO)	PLAYA BONITA	4	CON SERVICIO	1-6
BAJO BAUDO (PIZARRO)	PLAYA LINDA	3	CON SERVICIO	1-6
BAJO BAUDO (PIZARRO)	PLAYA NUEVA -LA PUNTA	3	SIN INFORMACIÓN	SIN INFORMACIÓN
BAJO BAUDO (PIZARRO)	PLAYITA GEYA	4	CON SERVICIO	1-6
BAJO BAUDO (PIZARRO)	POMEÑO	4	SIN INFORMACIÓN	SIN INFORMACIÓN
BAJO BAUDO (PIZARRO)	PUERTO ABADIA	3	SIN INFORMACIÓN	SIN INFORMACIÓN
BAJO BAUDO (PIZARRO)	PUERTO BOLIVAR	3	SIN INFORMACIÓN	SIN INFORMACIÓN
BAJO BAUDO (PIZARRO)	PUERTO CHICHILIANO	4	CON SERVICIO	1-6
BAJO BAUDO (PIZARRO)	PUERTO GALVE	4	CON SERVICIO	1-6
BAJO BAUDO (PIZARRO)	PUERTO GRAMADA (BELLA LUZ)	3	SIN INFORMACIÓN	SIN INFORMACIÓN
BAJO BAUDO (PIZARRO)	PUERTO MANGO	4	SIN INFORMACIÓN	SIN INFORMACIÓN
BAJO BAUDO (PIZARRO)	PUERTO MELUK PACIFICO	3	SIN INFORMACIÓN	SIN INFORMACIÓN
BAJO BAUDO (PIZARRO)	PUERTO PIÑA	3	CON SERVICIO	1-6
BAJO BAUDO (PIZARRO)	PUERTO PITALITO	3	SIN INFORMACIÓN	SIN INFORMACIÓN
BAJO BAUDO (PIZARRO)	PUERTO REYES PURRICHIA	3	SIN INFORMACIÓN	SIN INFORMACIÓN
BAJO BAUDO (PIZARRO)	PUERTO SAMRIA	3	SIN INFORMACIÓN	SIN INFORMACIÓN
BAJO BAUDO (PIZARRO)	PUERTO VIVEROS	3	SIN INFORMACIÓN	SIN INFORMACIÓN
BAJO BAUDO (PIZARRO)	QUIPARADO	4	CON SERVICIO	1-6
BAJO BAUDO (PIZARRO)	SAN LUIS	4	SIN INFORMACIÓN	SIN INFORMACIÓN

 	<b>INFORME MENSUAL DE LOCALIDADES SIN TELEMETRIA DE LAS ZNI</b>	Fecha:		
		19/06/2019		
		MAYO 1 – 31 de 2019	Página:	
		30	de:	84

MUNICIPIO	LOCALIDAD	TIPO DE LOCALIDAD	ESTADO DE PRESTACIÓN	RANGO HORARIO
BAJO BAUDO (PIZARRO)	SAN MIGUEL COSTA	3	SIN INFORMACIÓN	SIN INFORMACIÓN
BAJO BAUDO (PIZARRO)	SANTA ROSA DE HIJUA	4	CON SERVICIO	1-6
BAJO BAUDO (PIZARRO)	SEPULCRO	3	SIN INFORMACIÓN	SIN INFORMACIÓN
BAJO BAUDO (PIZARRO)	SIVIRU	2	CON SERVICIO	7-12
BAJO BAUDO (PIZARRO)	TERRON	2	SIN INFORMACIÓN	SIN INFORMACIÓN
BAJO BAUDO (PIZARRO)	UNION PITALITO	3	SIN INFORMACIÓN	SIN INFORMACIÓN
BAJO BAUDO (PIZARRO)	VALERIO	3	SIN INFORMACIÓN	SIN INFORMACIÓN
BAJO BAUDO (PIZARRO)	VILLA MARIA	3	SIN INFORMACIÓN	SIN INFORMACIÓN
BAJO BAUDO (PIZARRO)	VILLA NUEVA	3	SIN INFORMACIÓN	SIN INFORMACIÓN
BAJO BAUDO (PIZARRO)	VIRUDO	2	SIN INFORMACIÓN	SIN INFORMACIÓN
BOJAYÁ (BELLAVISTA)	ALFONSO LOPEZ	3	CON SERVICIO	7-12
BOJAYÁ (BELLAVISTA)	AMPARRADO	3	CON SERVICIO	7-12
BOJAYÁ (BELLAVISTA)	APARTADO	3	CON SERVICIO	7-12
BOJAYÁ (BELLAVISTA)	BOCA DE OPOGADO	3	SIN INFORMACIÓN	SIN INFORMACIÓN
BOJAYÁ (BELLAVISTA)	CAIMANERO	3	CON SERVICIO	7-12
BOJAYÁ (BELLAVISTA)	CARRILLO	3	SIN INFORMACIÓN	SIN INFORMACIÓN
BOJAYÁ (BELLAVISTA)	CHANO	2	CON SERVICIO	7-12
BOJAYÁ (BELLAVISTA)	CHARCO GALLO	3	CON SERVICIO	7-12
BOJAYÁ (BELLAVISTA)	CORAZON DE JESUS	3	CON SERVICIO	7-12
BOJAYÁ (BELLAVISTA)	EL TIGRE	3	CON SERVICIO	7-12
BOJAYÁ (BELLAVISTA)	GEGENADO	3	CON SERVICIO	7-12
BOJAYÁ (BELLAVISTA)	GUAYABAL	4	CON SERVICIO	1-6
BOJAYÁ (BELLAVISTA)	HOJA BLANCA	4	CON SERVICIO	1-6
BOJAYÁ (BELLAVISTA)	LA BOBA	3	CON SERVICIO	7-12
BOJAYÁ (BELLAVISTA)	LA ISLA DE LOS PALACIOS	3	SIN INFORMACIÓN	SIN INFORMACIÓN
BOJAYÁ (BELLAVISTA)	LA LOMITA CUIA	3	CON SERVICIO	7-12
BOJAYÁ (BELLAVISTA)	MESOPOTAMIA	3	SIN INFORMACIÓN	SIN INFORMACIÓN
BOJAYÁ (BELLAVISTA)	MOJAUDO (RIO BOJAYA)	3	CON SERVICIO	7-12
BOJAYÁ (BELLAVISTA)	NAMBUA	4	CON SERVICIO	1-6



 	<b>INFORME MENSUAL DE LOCALIDADES SIN TELEMETRIA DE LAS ZNI</b>		Fecha:	
			19/06/2019	
	MAYO 1 – 31 de 2019		Página:	
			31	de: 84

MUNICIPIO	LOCALIDAD	TIPO DE LOCALIDAD	ESTADO DE PRESTACIÓN	RANGO HORARIO
BOJAYÁ (BELLAVISTA)	PIEDRA CANDELA	2	SIN INFORMACIÓN	SIN INFORMACIÓN
BOJAYÁ (BELLAVISTA)	PLAYA BLANCA	3	CON SERVICIO	7-12
BOJAYÁ (BELLAVISTA)	POGUE	2	SIN INFORMACIÓN	SIN INFORMACIÓN
BOJAYÁ (BELLAVISTA)	PUNTO ALEGRE	4	CON SERVICIO	1-6
BOJAYÁ (BELLAVISTA)	PUNTO CEDRO	4	CON SERVICIO	1-6
BOJAYÁ (BELLAVISTA)	SALINA	3	CON SERVICIO	7-12
BOJAYÁ (BELLAVISTA)	SAN JOSE DE LA CALLE	3	CON SERVICIO	7-12
BOJAYÁ (BELLAVISTA)	SANPICHÍ	4	CON SERVICIO	1-6
BOJAYÁ (BELLAVISTA)	SANTA LUCIA	4	CON SERVICIO	1-6
BOJAYÁ (BELLAVISTA)	TAWUA	4	CON SERVICIO	1-6
BOJAYÁ (BELLAVISTA)	UNION BAQUIAZA	3	CON SERVICIO	7-12
BOJAYÁ (BELLAVISTA)	UNION CUIY	3	SIN INFORMACIÓN	SIN INFORMACIÓN
BOJAYÁ (BELLAVISTA)	USARAGA	4	CON SERVICIO	1-6
BOJAYÁ (BELLAVISTA)	VERACRUZ	3	SIN INFORMACIÓN	SIN INFORMACIÓN
CARMEN DEL DARIEN (CURBARADO)	ALTO GUAYABAL	3	SIN INFORMACIÓN	SIN INFORMACIÓN
CARMEN DEL DARIEN (CURBARADO)	CAÑO SECO	4	SIN INFORMACIÓN	SIN INFORMACIÓN
CARMEN DEL DARIEN (CURBARADO)	CHINTADO MEDIO	3	SIN INFORMACIÓN	SIN INFORMACIÓN
CARMEN DEL DARIEN (CURBARADO)	LA MADRE	4	SIN INFORMACIÓN	SIN INFORMACIÓN
CARMEN DEL DARIEN (CURBARADO)	MANUEL SANTO	4	SIN INFORMACIÓN	SIN INFORMACIÓN
CARMEN DEL DARIEN (CURBARADO)	NUEVA ESPERANZA	3	SIN INFORMACIÓN	SIN INFORMACIÓN
CARMEN DEL DARIEN (CURBARADO)	PUEBLO NUEVO	3	SIN INFORMACIÓN	SIN INFORMACIÓN
CARMEN DEL DARIEN (CURBARADO)	TURRIQUITADO	4	SIN INFORMACIÓN	SIN INFORMACIÓN
CARMEN DEL DARIEN (CURBARADO)	UNION CHOGORODO	2	SIN INFORMACIÓN	SIN INFORMACIÓN
CARMEN DEL DARIEN (CURBARADO)	URADA	3	SIN INFORMACIÓN	SIN INFORMACIÓN
CONDOTO	ALTO BONITO	3	CON SERVICIO	1-6
CONDOTO	BALTOLAZO	4	CON SERVICIO	1-6
CONDOTO	BOCA DE TUCUMAN	3	CON SERVICIO	1-6
CONDOTO	CONSUELO DE ANDRAPEDA	3	CON SERVICIO	1-6
CONDOTO	JUAN POLO	4	CON SERVICIO	1-6



 	<b>INFORME MENSUAL DE LOCALIDADES SIN TELEMETRIA DE LAS ZNI</b>	Fecha:		
		19/06/2019		
	<b>MAYO 1 – 31 de 2019</b>	Página:		
		32	de:	84

MUNICIPIO	LOCALIDAD	TIPO DE LOCALIDAD	ESTADO DE PRESTACIÓN	RANGO HORARIO
CONDOTO	LA PLANTA	2	CON SERVICIO	7-12
CONDOTO	SOLEDAD DE TAJUATO	3	CON SERVICIO	1-6
CONDOTO	TRUJILLO	4	CON SERVICIO	1-6
CONDOTO	VIRA VIRA	3	CON SERVICIO	1-6
EL CANTON DEL SAN PABLO	BOCAS DE JORODO	3	SIN INFORMACIÓN	SIN INFORMACIÓN
EL CANTON DEL SAN PABLO	DUANA	3	SIN INFORMACIÓN	SIN INFORMACIÓN
EL LITORAL DEL SAN JUAN	BARRIOS UNIDOS	3	SIN INFORMACIÓN	SIN INFORMACIÓN
EL LITORAL DEL SAN JUAN	BELLA VICTORIA	4	SIN INFORMACIÓN	SIN INFORMACIÓN
EL LITORAL DEL SAN JUAN	BUENAVISTA	3	SIN INFORMACIÓN	SIN INFORMACIÓN
EL LITORAL DEL SAN JUAN	BURUJON	3	SIN INFORMACIÓN	SIN INFORMACIÓN
EL LITORAL DEL SAN JUAN	CARRA	3	SIN INFORMACIÓN	SIN INFORMACIÓN
EL LITORAL DEL SAN JUAN	CHAPPIEN	3	SIN INFORMACIÓN	SIN INFORMACIÓN
EL LITORAL DEL SAN JUAN	CHAPPIEN MEDIO	3	SIN INFORMACIÓN	SIN INFORMACIÓN
EL LITORAL DEL SAN JUAN	CHARAMBIRA	3	SIN INFORMACIÓN	SIN INFORMACIÓN
EL LITORAL DEL SAN JUAN	CHONCHO ( VEREDA )	3	SIN INFORMACIÓN	SIN INFORMACIÓN
EL LITORAL DEL SAN JUAN	COPOMA	3	SIN INFORMACIÓN	SIN INFORMACIÓN
EL LITORAL DEL SAN JUAN	CORRIENTE PALO ( VEREDA )	3	SIN INFORMACIÓN	SIN INFORMACIÓN
EL LITORAL DEL SAN JUAN	DELICIAS (VEREDA)	3	SIN INFORMACIÓN	SIN INFORMACIÓN
EL LITORAL DEL SAN JUAN	DUR-AP-DUR (VEREDA)	4	SIN INFORMACIÓN	SIN INFORMACIÓN
EL LITORAL DEL SAN JUAN	EL COCO	3	SIN INFORMACIÓN	SIN INFORMACIÓN
EL LITORAL DEL SAN JUAN	ESTEROS	3	SIN INFORMACIÓN	SIN INFORMACIÓN
EL LITORAL DEL SAN JUAN	ESTRELLA DE PANGALA	3	SIN INFORMACIÓN	SIN INFORMACIÓN
EL LITORAL DEL SAN JUAN	GARCIA GOMEZ	4	SIN INFORMACIÓN	SIN INFORMACIÓN
EL LITORAL DEL SAN JUAN	GUACHAL	3	SIN INFORMACIÓN	SIN INFORMACIÓN
EL LITORAL DEL SAN JUAN	GUARATACO 1	3	SIN INFORMACIÓN	SIN INFORMACIÓN
EL LITORAL DEL SAN JUAN	GUARATACO 2	3	SIN INFORMACIÓN	SIN INFORMACIÓN
EL LITORAL DEL SAN JUAN	HAITI	4	SIN INFORMACIÓN	SIN INFORMACIÓN





 	<b>INFORME MENSUAL DE LOCALIDADES SIN TELEMETRIA DE LAS ZNI</b>		Fecha:	
			19/06/2019	
	MAYO 1 – 31 de 2019		Página:	
			33	de: 84



MUNICIPIO	LOCALIDAD	TIPO DE LOCALIDAD	ESTADO DE PRESTACIÓN	RANGO HORARIO
EL LITORAL DEL SAN JUAN	ISLA DEL MONO	3	SIN INFORMACIÓN	SIN INFORMACIÓN
EL LITORAL DEL SAN JUAN	LA PEÑITAS	3	SIN INFORMACIÓN	SIN INFORMACIÓN
EL LITORAL DEL SAN JUAN	LAS PALMAS	4	SIN INFORMACIÓN	SIN INFORMACIÓN
EL LITORAL DEL SAN JUAN	LOMA ALTA	4	SIN INFORMACIÓN	SIN INFORMACIÓN
EL LITORAL DEL SAN JUAN	LOS PEREAS	3	SIN INFORMACIÓN	SIN INFORMACIÓN
EL LITORAL DEL SAN JUAN	MUNGUIDO	3	SIN INFORMACIÓN	SIN INFORMACIÓN
EL LITORAL DEL SAN JUAN	NALDE	4	SIN INFORMACIÓN	SIN INFORMACIÓN
EL LITORAL DEL SAN JUAN	NUEVO PITALITO	3	SIN INFORMACIÓN	SIN INFORMACIÓN
EL LITORAL DEL SAN JUAN	PALESTINA	3	SIN INFORMACIÓN	SIN INFORMACIÓN
EL LITORAL DEL SAN JUAN	PANGALA	3	SIN INFORMACIÓN	SIN INFORMACIÓN
EL LITORAL DEL SAN JUAN	PANGALITA	3	SIN INFORMACIÓN	SIN INFORMACIÓN
EL LITORAL DEL SAN JUAN	PAPAYO	2	SIN INFORMACIÓN	SIN INFORMACIÓN
EL LITORAL DEL SAN JUAN	PICHIMA PLAYA	3	SIN INFORMACIÓN	SIN INFORMACIÓN
EL LITORAL DEL SAN JUAN	PLAYITA	3	SIN INFORMACIÓN	SIN INFORMACIÓN
EL LITORAL DEL SAN JUAN	PUERTO GUADUALITO	4	SIN INFORMACIÓN	SIN INFORMACIÓN
EL LITORAL DEL SAN JUAN	PUERTO LIMON	4	SIN INFORMACIÓN	SIN INFORMACIÓN
EL LITORAL DEL SAN JUAN	PUERTO LINDER	4	SIN INFORMACIÓN	SIN INFORMACIÓN
EL LITORAL DEL SAN JUAN	PUERTO MURILLO	4	SIN INFORMACIÓN	SIN INFORMACIÓN
EL LITORAL DEL SAN JUAN	QUEBRADA DE TOGOROMA	3	SIN INFORMACIÓN	SIN INFORMACIÓN
EL LITORAL DEL SAN JUAN	QUEBRADA PICHIMA	3	SIN INFORMACIÓN	SIN INFORMACIÓN
EL LITORAL DEL SAN JUAN	QUICHARO	3	SIN INFORMACIÓN	SIN INFORMACIÓN
EL LITORAL DEL SAN JUAN	SAN BERNARDO	2	SIN INFORMACIÓN	SIN INFORMACIÓN
EL LITORAL DEL SAN JUAN	SAN JOSE	4	SIN INFORMACIÓN	SIN INFORMACIÓN
EL LITORAL DEL SAN JUAN	SAN JOSE DEL CHONCHO	4	SIN INFORMACIÓN	SIN INFORMACIÓN
EL LITORAL DEL SAN JUAN	TAPARAL (CORREGIMIENTO)	3	SIN INFORMACIÓN	SIN INFORMACIÓN
EL LITORAL DEL SAN JUAN	TAPARALITO	3	SIN INFORMACIÓN	SIN INFORMACIÓN

 	<b>INFORME MENSUAL DE LOCALIDADES SIN TELEMETRIA DE LAS ZNI</b>		Fecha:	
			19/06/2019	
	MAYO 1 – 31 de 2019		Página:	
			34	de: 84



MUNICIPIO	LOCALIDAD	TIPO DE LOCALIDAD	ESTADO DE PRESTACIÓN	RANGO HORARIO
EL LITORAL DEL SAN JUAN	TIO CIRILO	3	SIN INFORMACIÓN	SIN INFORMACIÓN
EL LITORAL DEL SAN JUAN	TORDO	4	SIN INFORMACIÓN	SIN INFORMACIÓN
EL LITORAL DEL SAN JUAN	UNION SAN JUAN	4	SIN INFORMACIÓN	SIN INFORMACIÓN
EL LITORAL DEL SAN JUAN	UNION VALSALITO	3	SIN INFORMACIÓN	SIN INFORMACIÓN
EL LITORAL DEL SAN JUAN	UNION WAIMIA (VEREDA)	3	SIN INFORMACIÓN	SIN INFORMACIÓN
EL LITORAL DEL SAN JUAN	VENADO	3	SIN INFORMACIÓN	SIN INFORMACIÓN
ISTMINA	COCIBE	3	CON SERVICIO	7-12
ISTMINA	DOIDO	4	CON SERVICIO	1-6
ISTMINA	MONTE BRAVO	4	CON SERVICIO	1-6
ISTMINA	NEGRIA	3	CON SERVICIO	7-12
ISTMINA	OLAVE	4	CON SERVICIO	1-6
ISTMINA	OLAVE INDIO	3	CON SERVICIO	7-12
ISTMINA	PANAMACITO	2	CON SERVICIO	1-6
ISTMINA	PERRU	4	CON SERVICIO	1-6
ISTMINA	POTEDÓ	2	CON SERVICIO	1-6
ISTMINA	SAN CRISTOBAL	3	CON SERVICIO	1-6
ISTMINA	TRAPICHE	4	CON SERVICIO	1-6
ISTMINA	UNION CHOCO	2	CON SERVICIO	1-6
JURADO	BUENAVISTA	3	CON SERVICIO	1-6
JURADO	CEDRAL	2	CON SERVICIO	1-6
JURADO	COMUNIDAD BONGO	3	SIN SERVICIO	0
JURADO	COMUNIDAD DOS BOCAS	3	CON SERVICIO	1-6
JURADO	COMUNIDAD EYASAKE LA LOMA	3	CON SERVICIO	1-6
JURADO	COMUNIDAD JUMARRA-CARRA	3	CON SERVICIO	1-6
JURADO	COMUNIDAD UNION PATATO	3	CON SERVICIO	1-6
JURADO	DICHARDI	3	CON SERVICIO	1-6
JURADO	PICHINDE	4	CON SERVICIO	1-6
JURADO	PUNTA ARDITA	3	CON SERVICIO	7-12
JURADO	SANTA MARTA	3	CON SERVICIO	1-6
JURADO	SANTA TERESITA	3	CON SERVICIO	1-6

 	<b>INFORME MENSUAL DE LOCALIDADES SIN TELEMETRIA DE LAS ZNI</b>			Fecha:		
				19/06/2019		
	MAYO 1 – 31 de 2019			Página:		
				35	de:	84



MUNICIPIO	LOCALIDAD	TIPO DE LOCALIDAD	ESTADO DE PRESTACIÓN	RANGO HORARIO
LORO	ANTUNIADO	3	CON SERVICIO	1-6
LORO	CANALETE-CHAGRATADA	3	CON SERVICIO	1-6
LORO	CARECUY	3	CON SERVICIO	1-6
LORO	CHIRRIQUI	4	CON SERVICIO	1-6
LORO	CUMA	3	CON SERVICIO	1-6
LORO	CURRUPA	4	CON SERVICIO	1-6
LORO	CURRUPACITO	4	CON SERVICIO	1-6
LORO	EL LLANO	4	SIN INFORMACIÓN	SIN INFORMACIÓN
LORO	GUADUALITO	3	CON SERVICIO	1-6
LORO	GUAITADO	4	CON SERVICIO	1-6
LORO	HURTADO	3	CON SERVICIO	1-6
LORO	JIGUADO	4	CON SERVICIO	1-6
LORO	KIPARA	4	CON SERVICIO	1-6
LORO	LANA	3	CON SERVICIO	1-6
LORO	LAS TOLDAS	2	CON SERVICIO	1-6
LORO	MINDO	3	CON SERVICIO	1-6
LORO	MUMBU	4	CON SERVICIO	1-6
LORO	MURANDO	3	CON SERVICIO	1-6
LORO	PEÑA INDIA	4	CON SERVICIO	1-6
LORO	PLATINA	2	CON SERVICIO	1-6
LORO	PLAYA ALTA	3	CON SERVICIO	1-6
LORO	PLAYON	3	CON SERVICIO	1-6
LORO	TE GAVERA	4	CON SERVICIO	1-6
LORO	TIRA VENADO	3	CON SERVICIO	1-6
LORO	TOCO LORO	4	CON SERVICIO	7-12
LORO	TOUDO	4	CON SERVICIO	1-6
LORO	YARUMAL	4	SIN INFORMACIÓN	SIN INFORMACIÓN
MEDIO ATRATO (BETE)	ALTO BETE INDIGENA	3	SIN INFORMACIÓN	SIN INFORMACIÓN
MEDIO ATRATO (BETE)	ALTO DE BUEY INDIGENA	4	SIN INFORMACIÓN	SIN INFORMACIÓN
MEDIO ATRATO (BETE)	AME CHIMIRRIDO INDIGENA	4	SIN INFORMACIÓN	SIN INFORMACIÓN
MEDIO ATRATO (BETE)	AME CHIRRINCHAO INDIGENA	4	SIN	SIN

 	<b>INFORME MENSUAL DE LOCALIDADES SIN TELEMETRIA DE LAS ZNI</b>	Fecha:		
		19/06/2019		
	MAYO 1 – 31 de 2019	Página:		
		36	de:	84



MUNICIPIO	LOCALIDAD	TIPO DE LOCALIDAD	ESTADO DE PRESTACIÓN	RANGO HORARIO
			INFORMACIÓN	INFORMACIÓN
MEDIO ATRATO (BETE)	ANGOSTURA TANQUI	4	SIN INFORMACIÓN	SIN INFORMACIÓN
MEDIO ATRATO (BETE)	AURO BUEY AFRO	3	SIN INFORMACIÓN	SIN INFORMACIÓN
MEDIO ATRATO (BETE)	AURO BUEY INDIGENA	3	SIN INFORMACIÓN	SIN INFORMACIÓN
MEDIO ATRATO (BETE)	BAUDO GRANDE	4	SIN INFORMACIÓN	SIN INFORMACIÓN
MEDIO ATRATO (BETE)	BAUDOCITO	4	SIN INFORMACIÓN	SIN INFORMACIÓN
MEDIO ATRATO (BETE)	BEBARA LA PEÑA	3	SIN INFORMACIÓN	SIN INFORMACIÓN
MEDIO ATRATO (BETE)	BEBARACITO INDIGENA	4	SIN INFORMACIÓN	SIN INFORMACIÓN
MEDIO ATRATO (BETE)	BEBARAMÁ LA PLATINA	4	SIN INFORMACIÓN	SIN INFORMACIÓN
MEDIO ATRATO (BETE)	BEBARAMA LLANO	3	SIN INFORMACIÓN	SIN INFORMACIÓN
MEDIO ATRATO (BETE)	BOCA DE AGUAS CLARAS	4	SIN INFORMACIÓN	SIN INFORMACIÓN
MEDIO ATRATO (BETE)	BOCA DE AME	3	SIN INFORMACIÓN	SIN INFORMACIÓN
MEDIO ATRATO (BETE)	BOCA DE BEBARÁ	3	SIN INFORMACIÓN	SIN INFORMACIÓN
MEDIO ATRATO (BETE)	BOCA DE CHAGADÓ	4	SIN INFORMACIÓN	SIN INFORMACIÓN
MEDIO ATRATO (BETE)	CAMPO ALEGRE TANGUI	4	SIN INFORMACIÓN	SIN INFORMACIÓN
MEDIO ATRATO (BETE)	CAMPOALEGRE DE BEBARAMA	4	SIN INFORMACIÓN	SIN INFORMACIÓN
MEDIO ATRATO (BETE)	CASCAJITO INDIGENA	4	SIN INFORMACIÓN	SIN INFORMACIÓN
MEDIO ATRATO (BETE)	CHAGADO INDIGENA	4	SIN INFORMACIÓN	SIN INFORMACIÓN
MEDIO ATRATO (BETE)	CHAQUENENDO INDIGENA	4	SIN INFORMACIÓN	SIN INFORMACIÓN
MEDIO ATRATO (BETE)	CHIBUGA	4	SIN INFORMACIÓN	SIN INFORMACIÓN
MEDIO ATRATO (BETE)	CHICUE INDIGENA	3	SIN INFORMACIÓN	SIN INFORMACIÓN
MEDIO ATRATO (BETE)	CURICHI	4	SIN INFORMACIÓN	SIN INFORMACIÓN
MEDIO ATRATO (BETE)	EL LLANO DE BEBARA	3	SIN INFORMACIÓN	SIN INFORMACIÓN
MEDIO ATRATO (BETE)	GENDADO CHORRITO INDIGENA	4	SIN INFORMACIÓN	SIN INFORMACIÓN
MEDIO ATRATO (BETE)	GUADUALITO	4	SIN INFORMACIÓN	SIN INFORMACIÓN
MEDIO ATRATO (BETE)	LA VILLA	3	SIN INFORMACIÓN	SIN INFORMACIÓN

 	<b>INFORME MENSUAL DE LOCALIDADES SIN TELEMETRIA DE LAS ZNI</b>		Fecha:	
			19/06/2019	
	MAYO 1 – 31 de 2019		Página:	
			37	de: 84



MUNICIPIO	LOCALIDAD	TIPO DE LOCALIDAD	ESTADO DE PRESTACIÓN	RANGO HORARIO
MEDIO ATRATO (BETE)	LA VUELTA	4	SIN INFORMACIÓN	SIN INFORMACIÓN
MEDIO ATRATO (BETE)	LAS PAVAS INDIGENA	3	SIN INFORMACIÓN	SIN INFORMACIÓN
MEDIO ATRATO (BETE)	MEDIO BETE	4	SIN INFORMACIÓN	SIN INFORMACIÓN
MEDIO ATRATO (BETE)	PAILA COCALITO INDIGENA	4	SIN INFORMACIÓN	SIN INFORMACIÓN
MEDIO ATRATO (BETE)	PAINA 1 INDIGENA	3	SIN INFORMACIÓN	SIN INFORMACIÓN
MEDIO ATRATO (BETE)	PAINA AFRO	3	SIN INFORMACIÓN	SIN INFORMACIÓN
MEDIO ATRATO (BETE)	PASO SALADO	4	SIN INFORMACIÓN	SIN INFORMACIÓN
MEDIO ATRATO (BETE)	PITAL INDIGENA	4	SIN INFORMACIÓN	SIN INFORMACIÓN
MEDIO ATRATO (BETE)	PLATINITA	4	SIN INFORMACIÓN	SIN INFORMACIÓN
MEDIO ATRATO (BETE)	PLAYÓN	3	SIN INFORMACIÓN	SIN INFORMACIÓN
MEDIO ATRATO (BETE)	PORRONDO INDIGENA	4	SIN INFORMACIÓN	SIN INFORMACIÓN
MEDIO ATRATO (BETE)	PUEBLO NUEVO	4	SIN INFORMACIÓN	SIN INFORMACIÓN
MEDIO ATRATO (BETE)	PUEBLO VIEJO	4	SIN INFORMACIÓN	SIN INFORMACIÓN
MEDIO ATRATO (BETE)	PUERTO SALAZAR	3	SIN INFORMACIÓN	SIN INFORMACIÓN
MEDIO ATRATO (BETE)	PUNÉ	4	SIN INFORMACIÓN	SIN INFORMACIÓN
MEDIO ATRATO (BETE)	REMOLINO INDIGENA	4	SIN INFORMACIÓN	SIN INFORMACIÓN
MEDIO ATRATO (BETE)	SAN ANTONIO DE BUEY (CAMPO SANTO)	3	SIN INFORMACIÓN	SIN INFORMACIÓN
MEDIO ATRATO (BETE)	SAN FRANCISCO DE TAUCHIGADO	4	SIN INFORMACIÓN	SIN INFORMACIÓN
MEDIO ATRATO (BETE)	SAN JOSE DE BUEY	3	SIN INFORMACIÓN	SIN INFORMACIÓN
MEDIO ATRATO (BETE)	SAN ROQUE	2	SIN INFORMACIÓN	SIN INFORMACIÓN
MEDIO ATRATO (BETE)	TANGÜI	3	SIN INFORMACIÓN	SIN INFORMACIÓN
MEDIO ATRATO (BETE)	TUTUMACO	4	SIN INFORMACIÓN	SIN INFORMACIÓN
MEDIO ATRATO (BETE)	VACAO INDIGENA	4	SIN INFORMACIÓN	SIN INFORMACIÓN
MEDIO ATRATO (BETE)	VUELTA MANZA	4	SIN INFORMACIÓN	SIN INFORMACIÓN
MEDIO BAUDO (BOCA DE PEPE)	AGUA NEGRA	4	CON SERVICIO	1-6
MEDIO BAUDO (BOCA DE PEPE)	ALMENDRO	3	CON SERVICIO	1-6

 	<b>INFORME MENSUAL DE LOCALIDADES SIN TELEMETRIA DE LAS ZNI</b>		Fecha:	
			19/06/2019	
	MAYO 1 – 31 de 2019		Página:	
			38	de: 84

MUNICIPIO	LOCALIDAD	TIPO DE LOCALIDAD	ESTADO DE PRESTACIÓN	RANGO HORARIO
MEDIO BAUDO (BOCA DE PEPE)	ANCONZO-INCIRA	3	CON SERVICIO	1-6
MEDIO BAUDO (BOCA DE PEPE)	ANTADO	4	CON SERVICIO	1-6
MEDIO BAUDO (BOCA DE PEPE)	BARRO BLANCO	4	CON SERVICIO	1-6
MEDIO BAUDO (BOCA DE PEPE)	BELLAVISTA BERREBERRE	3	CON SERVICIO	1-6
MEDIO BAUDO (BOCA DE PEPE)	BUCHUA RIO BAUDO	3	CON SERVICIO	1-6
MEDIO BAUDO (BOCA DE PEPE)	CAIMITAL	3	CON SERVICIO	1-6
MEDIO BAUDO (BOCA DE PEPE)	CALLE MANSA	3	CON SERVICIO	1-6
MEDIO BAUDO (BOCA DE PEPE)	CHARCO AZUL	3	CON SERVICIO	1-6
MEDIO BAUDO (BOCA DE PEPE)	CHARCO MATIAS	4	CON SERVICIO	1-6
MEDIO BAUDO (BOCA DE PEPE)	CHIGORODO-MENBA	3	CON SERVICIO	1-6
MEDIO BAUDO (BOCA DE PEPE)	COCAL	3	CON SERVICIO	1-6
MEDIO BAUDO (BOCA DE PEPE)	COCALITO	4	CON SERVICIO	1-6
MEDIO BAUDO (BOCA DE PEPE)	CURUNDO	4	CON SERVICIO	1-6
MEDIO BAUDO (BOCA DE PEPE)	CURUNDO BOCA	4	CON SERVICIO	1-6
MEDIO BAUDO (BOCA DE PEPE)	DABEIBA - QUERACITO	3	CON SERVICIO	1-6
MEDIO BAUDO (BOCA DE PEPE)	EL CEDRO	4	CON SERVICIO	1-6
MEDIO BAUDO (BOCA DE PEPE)	EL RETOÑO	3	CON SERVICIO	1-6
MEDIO BAUDO (BOCA DE PEPE)	EL SALTO	3	CON SERVICIO	1-6
MEDIO BAUDO (BOCA DE PEPE)	GUAUDALITO	3	CON SERVICIO	1-6
MEDIO BAUDO (BOCA DE PEPE)	LAS PALMERAS	4	CON SERVICIO	1-6
MEDIO BAUDO (BOCA DE PEPE)	LOS LLANOS	3	CON SERVICIO	1-6
MEDIO BAUDO (BOCA DE PEPE)	LURIPE	4	CON SERVICIO	1-6
MEDIO BAUDO (BOCA DE PEPE)	NUEVO INCIRA	4	CON SERVICIO	1-6
MEDIO BAUDO (BOCA DE PEPE)	PEGADO	4	CON SERVICIO	1-6
MEDIO BAUDO (BOCA DE PEPE)	PLAYA ALTA	4	CON SERVICIO	1-6
MEDIO BAUDO (BOCA DE PEPE)	PLAYA NUEVA	4	CON SERVICIO	1-6



 	<b>INFORME MENSUAL DE LOCALIDADES SIN TELEMETRIA DE LAS ZNI</b>	Fecha:		
		19/06/2019		
	<b>MAYO 1 – 31 de 2019</b>	Página:		
		39	de:	84

MUNICIPIO	LOCALIDAD	TIPO DE LOCALIDAD	ESTADO DE PRESTACIÓN	RANGO HORARIO
MEDIO BAUDO (BOCA DE PEPE)	PUERTO ELACIO	3	CON SERVICIO	1-6
MEDIO BAUDO (BOCA DE PEPE)	PUERTO HACHITO	3	CON SERVICIO	1-6
MEDIO BAUDO (BOCA DE PEPE)	PUERTO LIBRE	3	CON SERVICIO	1-6
MEDIO BAUDO (BOCA DE PEPE)	PUERTO LIMON	3	CON SERVICIO	1-6
MEDIO BAUDO (BOCA DE PEPE)	PUERTO MERCEDES	3	CON SERVICIO	1-6
MEDIO BAUDO (BOCA DE PEPE)	PUERTO TORREIDO	3	CON SERVICIO	1-6
MEDIO BAUDO (BOCA DE PEPE)	RETOÑO INDIGENA	3	CON SERVICIO	1-6
MEDIO BAUDO (BOCA DE PEPE)	SAN JOSE DE QUERA	2	SIN INFORMACIÓN	SIN INFORMACIÓN
MEDIO BAUDO (BOCA DE PEPE)	SAN LUIS LA LOMA	3	CON SERVICIO	1-6
MEDIO BAUDO (BOCA DE PEPE)	SAN MIGUEL DE BAUDOCITO	3	CON SERVICIO	1-6
MEDIO BAUDO (BOCA DE PEPE)	SANTA CECILIA	3	CON SERVICIO	1-6
MEDIO BAUDO (BOCA DE PEPE)	SANTA CECILIA - SIERPE	3	CON SERVICIO	1-6
MEDIO BAUDO (BOCA DE PEPE)	SIVIRA	3	CON SERVICIO	1-6
MEDIO BAUDO (BOCA DE PEPE)	TRAPICHE	3	CON SERVICIO	1-6
MEDIO BAUDO (BOCA DE PEPE)	UNION MISARA	3	CON SERVICIO	1-6
MEDIO BAUDO (BOCA DE PEPE)	UYABA	3	CON SERVICIO	1-6
MEDIO BAUDO (BOCA DE PEPE)	VILLA ESPERANZA-IND	3	CON SERVICIO	1-6
MEDIO BAUDO (BOCA DE PEPE)	VIRUDOCITO	4	CON SERVICIO	1-6
MEDIO SAN JUAN (ANDAGOYA)	EL GUAMO	4	SIN INFORMACIÓN	SIN INFORMACIÓN
MEDIO SAN JUAN (ANDAGOYA)	EL TIGRE	4	SIN INFORMACIÓN	SIN INFORMACIÓN
MEDIO SAN JUAN (ANDAGOYA)	MACEDONIA	4	SIN INFORMACIÓN	SIN INFORMACIÓN
MEDIO SAN JUAN (ANDAGOYA)	NOANAMÁ	2	SIN INFORMACIÓN	SIN INFORMACIÓN
MEDIO SAN JUAN (ANDAGOYA)	PUERTO MURILLO	4	SIN INFORMACIÓN	SIN INFORMACIÓN
MEDIO SAN JUAN (ANDAGOYA)	UNIÓN WAUNAÁN	3	SIN INFORMACIÓN	SIN INFORMACIÓN
NOVITA	CABECERA	3	CON SERVICIO	1-6
NOVITA	CARMEN DE SURAMA	3	CON SERVICIO	1-6
NOVITA	CHUAGARA	3	CON SERVICIO	1-6



 	<b>INFORME MENSUAL DE LOCALIDADES SIN TELEMETRIA DE LAS ZNI</b>		Fecha:	
			19/06/2019	
	MAYO 1 – 31 de 2019		Página:	
			40	de: 84

MUNICIPIO	LOCALIDAD	TIPO DE LOCALIDAD	ESTADO DE PRESTACIÓN	RANGO HORARIO
NOVITA	COCOTEA	3	CON SERVICIO	1-6
NOVITA	EL CAJON	4	CON SERVICIO	1-6
NOVITA	EL CHORRO	3	CON SERVICIO	1-6
NOVITA	EL MANSO	4	CON SERVICIO	1-6
NOVITA	IRABUBU	3	CON SERVICIO	1-6
NOVITA	JUNTAS DE TAMANA	2	CON SERVICIO	1-6
NOVITA	REMOLINO	3	CON SERVICIO	1-6
NOVITA	SABALATERA	4	CON SERVICIO	1-6
NOVITA	SALSITA	3	CON SERVICIO	1-6
NOVITA	SAN JOSE	4	CON SERVICIO	1-6
NOVITA	SAN ONOFRE	4	CON SERVICIO	1-6
NOVITA	SANTA BARBARA	3	CON SERVICIO	1-6
NOVITA	SIN OLVIDO	3	CON SERVICIO	1-6
NOVITA	TORRA	3	CON SERVICIO	1-6
NOVITA	URABABA	3	CON SERVICIO	1-6
NOVITA	WINALES	4	CON SERVICIO	1-6
NUQUÍ	COMUNIDAD INDIG PUERTO CHORRO	4	CON SERVICIO	1-6
NUQUÍ	COMUNIDAD INDIG. DE RIO NUQUI	3	CON SERVICIO	1-6
NUQUÍ	COMUNIDAD INDIG. JURUBIRA - (COMUNIDAD INDIG. VILLA NUEVA )	3	CON SERVICIO	1-6
NUQUÍ	COMUNIDAD INDIG. PUERTO INDIO	3	CON SERVICIO	1-6
NUQUÍ	COMUNIDAD INDIG.TANDO	3	CON SERVICIO	1-6
NUQUÍ	COQUI	3	CON SERVICIO	1-6
NUQUÍ	JOVI	3	CON SERVICIO	1-6
NUQUÍ	JURUBIRA	2	CON SERVICIO	1-6
NUQUÍ	LA LOMA	3	CON SERVICIO	1-6
NUQUÍ	PARTADO	3	CON SERVICIO	1-6
NUQUÍ	PUERTO JAGUA	2	CON SERVICIO	1-6
NUQUÍ	TERMALES	3	CON SERVICIO	1-6
QUIBDÓ	ALTAGRACIA	3	CON SERVICIO	7-12
QUIBDÓ	BELLA LUZ	3	CON SERVICIO	1-6



 	<b>INFORME MENSUAL DE LOCALIDADES SIN TELEMETRIA DE LAS ZNI</b>	Fecha:		
		19/06/2019		
	MAYO 1 – 31 de 2019	Página:		
		41	de:	84



MUNICIPIO	LOCALIDAD	TIPO DE LOCALIDAD	ESTADO DE PRESTACIÓN	RANGO HORARIO
QUIBDÓ	BOCA DE NAURITA	3	CON SERVICIO	1-6
QUIBDÓ	BOCA DE NEMOTA	3	CON SERVICIO	1-6
QUIBDÓ	CALAHORRA	3	CON SERVICIO	1-6
QUIBDÓ	CAMPO BONITO	3	CON SERVICIO	7-12
QUIBDÓ	COMUNIDAD LA PLAYA	3	CON SERVICIO	1-6
QUIBDÓ	DIVISA	3	CON SERVICIO	1-6
QUIBDÓ	EL FUERTE	3	CON SERVICIO	1-6
QUIBDÓ	EL GUAMO	3	CON SERVICIO	1-6
QUIBDÓ	GITRADÓ	3	CON SERVICIO	1-6
QUIBDÓ	GUARANDO	3	CON SERVICIO	1-6
QUIBDÓ	JAGUO	3	CON SERVICIO	1-6
QUIBDÓ	LAS BRISAS	4	SIN INFORMACIÓN	SIN INFORMACIÓN
QUIBDÓ	LAS MERCEDES	3	SIN INFORMACIÓN	SIN INFORMACIÓN
QUIBDÓ	MOJAUDÓ	3	CON SERVICIO	1-6
QUIBDÓ	PUERTO ALUMA	3	CON SERVICIO	7-12
QUIBDÓ	PURDU	3	CON SERVICIO	1-6
QUIBDÓ	SAN ANTONIO DE ICHO (PUERTO MURILLO)	3	CON SERVICIO	7-12
QUIBDÓ	SAN RAFAEL DE NEGUA	3	CON SERVICIO	7-12
QUIBDÓ	TAMBO	3	CON SERVICIO	1-6
QUIBDÓ	VILLA DEL ROSARIO	3	CON SERVICIO	1-6
QUIBDÓ	VILLA NUEVA	3	CON SERVICIO	1-6
QUIBDÓ	WINANDO	3	CON SERVICIO	1-6
RIO IRO (SANTA RITA)	ALTO CHATO	4	SIN INFORMACIÓN	SIN INFORMACIÓN
RIO IRO (SANTA RITA)	LA MESTIZA - LA UÑITA	4	SIN INFORMACIÓN	SIN INFORMACIÓN
RIO QUITO (PAIMADO)	ANTADO LA PUNTA	4	SIN SERVICIO	0
RIO QUITO (PAIMADO)	APARTADO MIAZA	4	SIN SERVICIO	0
RIO QUITO (PAIMADO)	BOCA DE APARTADO	3	SIN SERVICIO	0
RIO QUITO (PAIMADO)	CARACOLITO	4	SIN SERVICIO	0
RIO QUITO (PAIMADO)	CHIGUARANDO	3	SIN SERVICIO	0
RIO QUITO (PAIMADO)	GUAYABO	4	SIN SERVICIO	0
RIO QUITO (PAIMADO)	JENGADÓ	4	SIN SERVICIO	0

 	<b>INFORME MENSUAL DE LOCALIDADES SIN TELEMETRIA DE LAS ZNI</b>		Fecha:	
			19/06/2019	
	MAYO 1 – 31 de 2019		Página:	
			42	de: 84



MUNICIPIO	LOCALIDAD	TIPO DE LOCALIDAD	ESTADO DE PRESTACIÓN	RANGO HORARIO
RIO QUITO (PAIMADO)	LOMITA CURUNDO	4	SIN SERVICIO	0
RIO QUITO (PAIMADO)	QUIJARADÓ	4	SIN SERVICIO	0
RIO QUITO (PAIMADO)	SAN JOSÉ DE AMIA	4	SIN SERVICIO	0
RIOSUCIO	BOCAS DE PEDEGUITA	4	SIN SERVICIO	0
SIPI	BARRANCON	3	SIN INFORMACIÓN	SIN INFORMACIÓN
SIPI	BARRANCONCITO	4	SIN INFORMACIÓN	SIN INFORMACIÓN
SIPI	BRISAS	3	SIN SERVICIO	0
SIPI	CAÑAVERAL	2	CON SERVICIO	1-6
SIPI	CHAMBACU	3	CON SERVICIO	7-12
SIPI	CHARCO LARGO	2	SIN INFORMACIÓN	SIN INFORMACIÓN
SIPI	LOMA DE CHUPEY	3	SIN INFORMACIÓN	SIN INFORMACIÓN
SIPI	MARQUEZA	3	CON SERVICIO	7-12
SIPI	SAN AGUSTIN	3	SIN SERVICIO	0
SIPI	SANANDOCITO	4	CON SERVICIO	1-6
SIPI	SANTA ROSA	3	CON SERVICIO	1-6
SIPI	TANANDO	3	CON SERVICIO	1-6
SIPI	TAPARAL (CHARCO HONDO)	4	SIN INFORMACIÓN	SIN INFORMACIÓN
SIPI	TEATINO	3	SIN INFORMACIÓN	SIN INFORMACIÓN
UNGUIA	EL ROTO	4	SIN INFORMACIÓN	SIN INFORMACIÓN
UNGUIA	MARRIAGA	4	SIN INFORMACIÓN	SIN INFORMACIÓN
UNGUIA	TARENA	4	SIN INFORMACIÓN	SIN INFORMACIÓN
UNGUIA	TUMARADO	4	SIN INFORMACIÓN	SIN INFORMACIÓN

## GUAINÍA



MUNICIPIO	LOCALIDAD	TIPO DE LOCALIDAD	ESTADO DE PRESTACIÓN	RANGO HORARIO
BARRANCO MINAS	ARRECIFAL	4	SIN INFORMACIÓN	SIN INFORMACIÓN
BARRANCO MINAS	LAGUNA COLORADA ALTA-RIO GUAVIARE	3	SIN INFORMACIÓN	SIN INFORMACIÓN
BARRANCO MINAS	LAGUNA COLORADA BAJA-RIO	4	SIN	SIN

 	<b>INFORME MENSUAL DE LOCALIDADES SIN TELEMETRIA DE LAS ZNI</b>		Fecha:	
			19/06/2019	
	MAYO 1 – 31 de 2019		Página:	
			43	de: 84

MUNICIPIO	LOCALIDAD	TIPO DE LOCALIDAD	ESTADO DE PRESTACIÓN	RANGO HORARIO
	GUAVIARE		INFORMACIÓN	INFORMACIÓN
BARRANCO MINAS	PUEBLO NUEVO RIO GUAVIARE	3	SIN INFORMACIÓN	SIN INFORMACIÓN
BARRANCO MINAS	SAPUARA	4	SIN INFORMACIÓN	SIN INFORMACIÓN
CACAHUAL (COR. DEPARTAMENTAL)	CACAHUAL	4	SIN INFORMACIÓN	SIN INFORMACIÓN
CACAHUAL (COR. DEPARTAMENTAL)	MEREY	4	SIN INFORMACIÓN	SIN INFORMACIÓN
CACAHUAL (COR. DEPARTAMENTAL)	SAN JUAN	4	SIN INFORMACIÓN	SIN INFORMACIÓN
INÍRIDA	ALMIDON	4	SIN INFORMACIÓN	SIN INFORMACIÓN
INÍRIDA	BACHACO	4	SIN INFORMACIÓN	SIN INFORMACIÓN
INÍRIDA	BAQUIRO-RIO INIRIDA	4	SIN INFORMACIÓN	SIN INFORMACIÓN
INÍRIDA	BARRANCO PICTURE	4	SIN INFORMACIÓN	SIN INFORMACIÓN
INÍRIDA	BARRANCO TIGRE	4	SIN INFORMACIÓN	SIN INFORMACIÓN
INÍRIDA	BERROCAL	4	SIN INFORMACIÓN	SIN INFORMACIÓN
INÍRIDA	BUENA VISTA – CAÑO BOCON	4	SIN INFORMACIÓN	SIN INFORMACIÓN
INÍRIDA	CAÑO COLORADO	4	SIN INFORMACIÓN	SIN INFORMACIÓN
INÍRIDA	CAÑO RAYA	4	SIN INFORMACIÓN	SIN INFORMACIÓN
INÍRIDA	CARANACOA RIO INIRIDA	3	SIN INFORMACIÓN	SIN INFORMACIÓN
INÍRIDA	CARRIZAL RIO GUAVIARE	4	SIN INFORMACIÓN	SIN INFORMACIÓN
INÍRIDA	CARTAGENA	4	SIN INFORMACIÓN	SIN INFORMACIÓN
INÍRIDA	CEJAL- RIO GUAINIA	4	SIN INFORMACIÓN	SIN INFORMACIÓN
INÍRIDA	CEJALITO RIO INIRIDA	4	SIN INFORMACIÓN	SIN INFORMACIÓN
INÍRIDA	CHAGUITA	3	SIN INFORMACIÓN	SIN INFORMACIÓN
INÍRIDA	CHAQUITA	3	SIN INFORMACIÓN	SIN INFORMACIÓN
INÍRIDA	CHORRO BOCON	3	SIN INFORMACIÓN	SIN INFORMACIÓN
INÍRIDA	DANTA - RIO INIRIDA	4	SIN INFORMACIÓN	SIN INFORMACIÓN
INÍRIDA	DANTO - RIO GUAINIA	4	SIN INFORMACIÓN	SIN INFORMACIÓN
INÍRIDA	EL EDEN	4	SIN INFORMACIÓN	SIN INFORMACIÓN

 	<b>INFORME MENSUAL DE LOCALIDADES SIN TELEMETRIA DE LAS ZNI</b>		Fecha:	
			19/06/2019	
	MAYO 1 – 31 de 2019		Página:	
			44	de: 84



MUNICIPIO	LOCALIDAD	TIPO DE LOCALIDAD	ESTADO DE PRESTACIÓN	RANGO HORARIO
INÍRIDA	EL REMANSO	4	SIN INFORMACIÓN	SIN INFORMACIÓN
INÍRIDA	GALILEA (PORVENIR - SAN RAFAEL)	4	SIN INFORMACIÓN	SIN INFORMACIÓN
INÍRIDA	GARZA MORICHAL-RIO INIRIDA	4	SIN INFORMACIÓN	SIN INFORMACIÓN
INÍRIDA	GUASACAVI	3	SIN INFORMACIÓN	SIN INFORMACIÓN
INÍRIDA	GUAYABAL	4	SIN INFORMACIÓN	SIN INFORMACIÓN
INÍRIDA	LA CEIBA	4	SIN INFORMACIÓN	SIN INFORMACIÓN
INÍRIDA	LA UNION RIO GUAVIARE	4	SIN INFORMACIÓN	SIN INFORMACIÓN
INÍRIDA	LAGUNA CUMARAL ALTO GUAMUCO	4	SIN INFORMACIÓN	SIN INFORMACIÓN
INÍRIDA	LAGUNA MATRACA	4	SIN INFORMACIÓN	SIN INFORMACIÓN
INÍRIDA	LAGUNA MURE	4	SIN INFORMACIÓN	SIN INFORMACIÓN
INÍRIDA	LAGUNA NIÑAL	4	SIN INFORMACIÓN	SIN INFORMACIÓN
INÍRIDA	LOMA ALTA RIO INIRIDA	4	SIN INFORMACIÓN	SIN INFORMACIÓN
INÍRIDA	LOMA BAJA	4	SIN INFORMACIÓN	SIN INFORMACIÓN
INÍRIDA	MATRACA – RIO INIRIDA	4	SIN INFORMACIÓN	SIN INFORMACIÓN
INÍRIDA	MOROCOTO	4	SIN INFORMACIÓN	SIN INFORMACIÓN
INÍRIDA	PALOMA	4	SIN INFORMACIÓN	SIN INFORMACIÓN
INÍRIDA	PANAPANA	4	SIN INFORMACIÓN	SIN INFORMACIÓN
INÍRIDA	PATO CORONA	4	SIN INFORMACIÓN	SIN INFORMACIÓN
INÍRIDA	PIEDRA ALTA	4	SIN INFORMACIÓN	SIN INFORMACIÓN
INÍRIDA	PLAYA BLANCA	4	SIN INFORMACIÓN	SIN INFORMACIÓN
INÍRIDA	PUERTO CAMANAOS	3	SIN INFORMACIÓN	SIN INFORMACIÓN
INÍRIDA	PUERTO ESPERANZA-RIO GUAVIARE	4	SIN INFORMACIÓN	SIN INFORMACIÓN
INÍRIDA	RESGUARDO CACAHUAL RIO ATABAPO	4	SIN INFORMACIÓN	SIN INFORMACIÓN
INÍRIDA	SAN JOSE- RIO GUAINIA	3	SIN INFORMACIÓN	SIN INFORMACIÓN
INÍRIDA	SANTA RITA	4	SIN INFORMACIÓN	SIN INFORMACIÓN
INÍRIDA	SARDINA BAGRE	4	SIN INFORMACIÓN	SIN INFORMACIÓN

 	<b>INFORME MENSUAL DE LOCALIDADES SIN TELEMETRIA DE LAS ZNI</b>		Fecha:	
			19/06/2019	
	MAYO 1 – 31 de 2019		Página:	
			45	de: 84

MUNICIPIO	LOCALIDAD	TIPO DE LOCALIDAD	ESTADO DE PRESTACIÓN	RANGO HORARIO
INÍRIDA	TABAQUEN	4	SIN INFORMACIÓN	SIN INFORMACIÓN
INÍRIDA	TONINA	4	SIN INFORMACIÓN	SIN INFORMACIÓN
INÍRIDA	VENADO - RIO INIRIDA	3	SIN INFORMACIÓN	SIN INFORMACIÓN
INÍRIDA	YURI	3	SIN INFORMACIÓN	SIN INFORMACIÓN
INÍRIDA	ZAMURO -RIO GUAINIA	4	SIN INFORMACIÓN	SIN INFORMACIÓN
INÍRIDA	ZANCUDO-RIO INIRIDA	4	SIN INFORMACIÓN	SIN INFORMACIÓN
LA GUADALUPE (COR. DEPARTAMENTAL)	LA GUADALUPE	3	SIN INFORMACIÓN	SIN INFORMACIÓN
MAPIRIPANA	MAPIRIPANA-RIOGUAVIARE	4	SIN INFORMACIÓN	SIN INFORMACIÓN
MAPIRIPANA	PUERTO ZANCUDO	4	SIN INFORMACIÓN	SIN INFORMACIÓN
MORICHAL (MORICHAL NUEVO)	MORICHAL - GARZA	4	SIN INFORMACIÓN	SIN INFORMACIÓN
PANA PANA (CAMPO ALEGRE)	BOCAS DE YARI	3	SIN INFORMACIÓN	SIN INFORMACIÓN
PANA PANA (CAMPO ALEGRE)	CAMPO ALEGRE-PANAPANA	3	SIN INFORMACIÓN	SIN INFORMACIÓN
PANA PANA (CAMPO ALEGRE)	VENADO ISANA	4	SIN INFORMACIÓN	SIN INFORMACIÓN
PUERTO COLOMBIA (COR. DEPARTAMENTAL)	PUERTO COLOMBIA	4	SIN INFORMACIÓN	SIN INFORMACIÓN
PUERTO COLOMBIA (COR. DEPARTAMENTAL)	SEJAL (MAHIMACHI)	4	SIN INFORMACIÓN	SIN INFORMACIÓN
SAN FELIPE (COR. DEPARTAMENTAL)	SAN FELIPE	3	SIN INFORMACIÓN	SIN INFORMACIÓN

## GUAVIARE



MUNICIPIO	LOCALIDAD	TIPO DE LOCALIDAD	ESTADO DE PRESTACIÓN	RANGO HORARIO
MIRAFLORES	BARRANQUILLITA	3	CON SERVICIO	1-6
MIRAFLORES	BUENOS AIRES	3	CON SERVICIO	1-6
MIRAFLORES	CAÑO IRIS - PUEBLO NUEVO	4	CON SERVICIO	1-6
MIRAFLORES	LAGOS DEL DORADO	3	CON SERVICIO	1-6
MIRAFLORES	LAS PAVAS CAÑO TIGRE	4	CON SERVICIO	1-6
MIRAFLORES	PUERTO LAGRIMAS	4	CON SERVICIO	1-6
MIRAFLORES	PUERTO NARE	4	CON SERVICIO	1-6
MIRAFLORES	PUERTO SANTANDER	4	CON SERVICIO	1-6

 	<b>INFORME MENSUAL DE LOCALIDADES SIN TELEMETRIA DE LAS ZNI</b>			Fecha:		
				19/06/2019		
	MAYO 1 – 31 de 2019			Página:		
				46	de:	84

SAN JOSÉ DEL GUAVIARE	BOQUERON	4	CON SERVICIO	1-6
SAN JOSÉ DEL GUAVIARE	CACHICAMO	3	CON SERVICIO	1-6
SAN JOSÉ DEL GUAVIARE	CAÑO BLANCO II	4	CON SERVICIO	1-6
SAN JOSÉ DEL GUAVIARE	CAÑO BLANCO III	4	CON SERVICIO	1-6
SAN JOSÉ DEL GUAVIARE	CAÑO MACU	4	CON SERVICIO	1-6
SAN JOSÉ DEL GUAVIARE	CERRO AZUL	4	CON SERVICIO	1-6
SAN JOSÉ DEL GUAVIARE	CHARRAS	4	CON SERVICIO	1-6
SAN JOSÉ DEL GUAVIARE	EL MORRO	4	CON SERVICIO	1-6
SAN JOSÉ DEL GUAVIARE	FLORIDA II	4	CON SERVICIO	1-6
SAN JOSÉ DEL GUAVIARE	GUANAPALO	4	CON SERVICIO	1-6
SAN JOSÉ DEL GUAVIARE	LA CARPA	3	CON SERVICIO	1-6
SAN JOSÉ DEL GUAVIARE	PUERTO NUEVO	4	CON SERVICIO	1-6
SAN JOSÉ DEL GUAVIARE	PUERTO OSPINA	4	CON SERVICIO	1-6
SAN JOSÉ DEL GUAVIARE	RESBALON SAN FRANCISCO	4	CON SERVICIO	1-6
SAN JOSÉ DEL GUAVIARE	SABANAS DE LA FUGA	4	CON SERVICIO	1-6
SAN JOSÉ DEL GUAVIARE	SAN LUIS DE LOS AIRES	4	CON SERVICIO	1-6
SAN JOSÉ DEL GUAVIARE	TOMACHIPAN	3	CON SERVICIO	1-6

## META



MUNICIPIO	LOCALIDAD	TIPO DE LOCALIDAD	ESTADO DE PRESTACIÓN	RANGO HORARIO
LA MACARENA	EL RUBI - ASOUSEER	4	SIN SERVICIO	0
LA MACARENA	LA CATALINA	4	CON SERVICIO	7-12
LA MACARENA	LA TUNIA	3	SIN SERVICIO	0
LA MACARENA	RECREO - AUSER	3	SIN SERVICIO	0
MAPIRIPAN	GUACAMAYAS	4	SIN SERVICIO	0
MAPIRIPAN	LA COOPERATIVA	3	SIN SERVICIO	0
MAPIRIPAN	MIELON	3	SIN SERVICIO	0
MAPIRIPAN	PUERTO SIARE	3	SIN SERVICIO	0
MAPIRIPAN	RINCON DEL INDIO - BUENOS AIRES	4	SIN SERVICIO	0
MAPIRIPAN	SARDINATA	4	SIN SERVICIO	0
PUERTO LLERAS	RINCON DE LOS VIEJITOS VEREDA	4	CON SERVICIO	24
PUERTO RICO (META)	PUERTO CHISPAS	4	SIN	SIN

  	<b>INFORME MENSUAL DE LOCALIDADES SIN TELEMETRIA DE LAS ZNI</b>	Fecha:		
		19/06/2019		
	<b>MAYO 1 – 31 de 2019</b>	Página:		
		47	de:	84

			INFORMACIÓN	INFORMACIÓN
VISTA HERMOSA	LAS PALMERAS	4	SIN SERVICIO	0
VISTA HERMOSA	NUEVA COLOMBIA	4	SIN SERVICIO	0
VISTA HERMOSA	PUERTO ALONSO	4	CON SERVICIO	1-6



## NARIÑO

MUNICIPIO	LOCALIDAD	TIPO DE LOCALIDAD	ESTADO DE PRESTACIÓN	RANGO HORARIO
BARBACOAS	ALBI	3	CON SERVICIO	1-6
BARBACOAS	ARENAL	4	CON SERVICIO	1-6
BARBACOAS	BARRO BLANCO	4	CON SERVICIO	1-6
BARBACOAS	BOCAS DE CARTAGENA	4	CON SERVICIO	1-6
BARBACOAS	BOMBOM RIO TELEMBI	3	CON SERVICIO	1-6
BARBACOAS	CACAGUAL	4	CON SERVICIO	1-6
BARBACOAS	CARGAZON	3	CON SERVICIO	1-6
BARBACOAS	CARTAGO	3	CON SERVICIO	1-6
BARBACOAS	CASCAJERO	3	CON SERVICIO	1-6
BARBACOAS	CHALALBI	3	SIN SERVICIO	0
BARBACOAS	CHALCHAL	3	CON SERVICIO	1-6
BARBACOAS	COCAL RIO INGUAMBI	3	CON SERVICIO	1-6
BARBACOAS	CUCARACHERA	3	CON SERVICIO	1-6
BARBACOAS	CUMAIDE BAJO	3	CON SERVICIO	1-6
BARBACOAS	CUMAIDE EL ALTO	3	CON SERVICIO	1-6
BARBACOAS	CUMAIDE MEDIO	4	CON SERVICIO	1-6
BARBACOAS	EL VERGEL	3	CON SERVICIO	1-6
BARBACOAS	GUAGUAUPI	4	CON SERVICIO	1-6
BARBACOAS	GUINULTE RIO TELEMBI	3	SIN SERVICIO	0
BARBACOAS	INGUAMBI	3	CON SERVICIO	1-6
BARBACOAS	LA NACERA	4	CON SERVICIO	1-6
BARBACOAS	LA PLAYA	4	CON SERVICIO	1-6
BARBACOAS	LA RESBALOSA	3	CON SERVICIO	1-6
BARBACOAS	LA SECA	3	CON SERVICIO	1-6
BARBACOAS	LA SIRENA RIO TELEMBI	3	CON SERVICIO	1-6



 	<b>INFORME MENSUAL DE LOCALIDADES SIN TELEMETRIA DE LAS ZNI</b>	Fecha:		
		19/06/2019		
	<b>MAYO 1 – 31 de 2019</b>	Página:		
		48	de:	84

MUNICIPIO	LOCALIDAD	TIPO DE LOCALIDAD	ESTADO DE PRESTACIÓN	RANGO HORARIO
BARBACOAS	LA VEGA 1	4	CON SERVICIO	1-6
BARBACOAS	LA VEGA 2	4	CON SERVICIO	1-6
BARBACOAS	LA VUELTA	4	CON SERVICIO	1-6
BARBACOAS	MONGON	3	SIN SERVICIO	0
BARBACOAS	NOMBRE DE DIOS	4	CON SERVICIO	1-6
BARBACOAS	ÑAMBI LA MINA	3	CON SERVICIO	1-6
BARBACOAS	PAINANDA	3	SIN SERVICIO	0
BARBACOAS	PALI	4	CON SERVICIO	1-6
BARBACOAS	PAMBANA	3	CON SERVICIO	1-6
BARBACOAS	PAUNDE	3	CON SERVICIO	1-6
BARBACOAS	PISPIAN	3	CON SERVICIO	1-6
BARBACOAS	PUEBLO NUEVO ADENTRO	3	CON SERVICIO	1-6
BARBACOAS	RECODO	2	CON SERVICIO	1-6
BARBACOAS	REMATE	4	CON SERVICIO	1-6
BARBACOAS	SALI	4	SIN SERVICIO	0
BARBACOAS	SAN JUAN BAUTISTA	3	CON SERVICIO	1-6
BARBACOAS	SAN LORENZO	3	CON SERVICIO	1-6
BARBACOAS	TERAIMBE	3	CON SERVICIO	1-6
BARBACOAS	TERENGUARA	3	CON SERVICIO	1-6
BARBACOAS	YALARE	3	CON SERVICIO	1-6
EL CHARCO	AGUA PRIETA	3	SIN INFORMACIÓN	SIN INFORMACIÓN
EL CHARCO	AGUACATE SEQUIHONDA	3	SIN INFORMACIÓN	SIN INFORMACIÓN
EL CHARCO	ALFONSO LOPEZ	3	SIN INFORMACIÓN	SIN INFORMACIÓN
EL CHARCO	ALTERON (URIBE URIBE)	2	SIN INFORMACIÓN	SIN INFORMACIÓN
EL CHARCO	ARENAL	2	SIN INFORMACIÓN	SIN INFORMACIÓN
EL CHARCO	ARENAL LA VIEJA	2	SIN INFORMACIÓN	SIN INFORMACIÓN
EL CHARCO	BACAO	3	SIN INFORMACIÓN	SIN INFORMACIÓN
EL CHARCO	BALZAL	3	SIN INFORMACIÓN	SIN INFORMACIÓN
EL CHARCO	BANGUELA NO 2	2	SIN INFORMACIÓN	SIN INFORMACIÓN
EL CHARCO	BARRANCO	3	SIN INFORMACIÓN	SIN INFORMACIÓN





 	<b>INFORME MENSUAL DE LOCALIDADES SIN TELEMETRIA DE LAS ZNI</b>		Fecha:	
			19/06/2019	
	MAYO 1 – 31 de 2019		Página:	
			49	de: 84



MUNICIPIO	LOCALIDAD	TIPO DE LOCALIDAD	ESTADO DE PRESTACIÓN	RANGO HORARIO
EL CHARCO	BARRANQUILLITA-HILARIO LOPEZ	4	SIN INFORMACIÓN	SIN INFORMACIÓN
EL CHARCO	BELLAVISTA SEQUIHONDA	3	SIN INFORMACIÓN	SIN INFORMACIÓN
EL CHARCO	BELLAVISTA-PULBUZA	3	SIN INFORMACIÓN	SIN INFORMACIÓN
EL CHARCO	BOCA DE NUTRIA	3	SIN INFORMACIÓN	SIN INFORMACIÓN
EL CHARCO	BOCAS DE SEQUIHONDA	3	SIN INFORMACIÓN	SIN INFORMACIÓN
EL CHARCO	BOCAS DE SEQUIHONDA 2	4	SIN INFORMACIÓN	SIN INFORMACIÓN
EL CHARCO	BOCAS DE TAIJA	3	SIN INFORMACIÓN	SIN INFORMACIÓN
EL CHARCO	BOLA	3	SIN INFORMACIÓN	SIN INFORMACIÓN
EL CHARCO	BOLITA	3	SIN INFORMACIÓN	SIN INFORMACIÓN
EL CHARCO	BRAO TAIJA	3	SIN INFORMACIÓN	SIN INFORMACIÓN
EL CHARCO	BRAZO SECO	3	SIN INFORMACIÓN	SIN INFORMACIÓN
EL CHARCO	BUENOS AIRES	3	SIN INFORMACIÓN	SIN INFORMACIÓN
EL CHARCO	CALIFORNIA	3	SIN INFORMACIÓN	SIN INFORMACIÓN
EL CHARCO	CAMPO ALEGRE	3	SIN INFORMACIÓN	SIN INFORMACIÓN
EL CHARCO	CAMPO ALEGRE PULBUZA	3	SIN INFORMACIÓN	SIN INFORMACIÓN
EL CHARCO	CARMELO	3	SIN INFORMACIÓN	SIN INFORMACIÓN
EL CHARCO	CHACHAJO	3	SIN INFORMACIÓN	SIN INFORMACIÓN
EL CHARCO	CHAPILERO	2	SIN INFORMACIÓN	SIN INFORMACIÓN
EL CHARCO	EL CASTIGO	3	SIN INFORMACIÓN	SIN INFORMACIÓN
EL CHARCO	EL CUIL PUEBLO NUEVO	2	SIN INFORMACIÓN	SIN INFORMACIÓN
EL CHARCO	EL ESFUERZO TAIJA	3	SIN INFORMACIÓN	SIN INFORMACIÓN
EL CHARCO	EL HOJAL	2	SIN INFORMACIÓN	SIN INFORMACIÓN
EL CHARCO	EL MERO COMUNIDAD INDIGENA	3	SIN INFORMACIÓN	SIN INFORMACIÓN
EL CHARCO	ESPAVE	4	SIN INFORMACIÓN	SIN INFORMACIÓN
EL CHARCO	ESTERO MARTINEZ	3	SIN INFORMACIÓN	SIN INFORMACIÓN
EL CHARCO	GUABILLO	2	SIN INFORMACIÓN	SIN INFORMACIÓN

 	<b>INFORME MENSUAL DE LOCALIDADES SIN TELEMETRIA DE LAS ZNI</b>	Fecha:		
		19/06/2019		
	<b>MAYO 1 – 31 de 2019</b>	Página:		
		50	de:	84



MUNICIPIO	LOCALIDAD	TIPO DE LOCALIDAD	ESTADO DE PRESTACIÓN	RANGO HORARIO
EL CHARCO	GUAYABAL	2	SIN INFORMACIÓN	SIN INFORMACIÓN
EL CHARCO	GUAYAQUIL	2	SIN INFORMACIÓN	SIN INFORMACIÓN
EL CHARCO	GUAYAQUIL NO 2	3	SIN INFORMACIÓN	SIN INFORMACIÓN
EL CHARCO	GUAZARIJA PULBUZA	2	SIN INFORMACIÓN	SIN INFORMACIÓN
EL CHARCO	HORMIGUERO	2	SIN INFORMACIÓN	SIN INFORMACIÓN
EL CHARCO	HORMIGUERO ESPERANZA	3	SIN INFORMACIÓN	SIN INFORMACIÓN
EL CHARCO	ISLA MORRITO	3	SIN INFORMACIÓN	SIN INFORMACIÓN
EL CHARCO	ISUPI	2	SIN INFORMACIÓN	SIN INFORMACIÓN
EL CHARCO	LA CAPILLA	3	SIN INFORMACIÓN	SIN INFORMACIÓN
EL CHARCO	LA FILIS PUEBLO NUEVO	3	SIN INFORMACIÓN	SIN INFORMACIÓN
EL CHARCO	LA LAGUNA (SAN ANTONIO INDIGENA)	3	SIN INFORMACIÓN	SIN INFORMACIÓN
EL CHARCO	LA LAGUNA (STA BARBARA INDIGENA)	3	SIN INFORMACIÓN	SIN INFORMACIÓN
EL CHARCO	LA LOMA	4	SIN INFORMACIÓN	SIN INFORMACIÓN
EL CHARCO	LA MILAGROSA	3	SIN INFORMACIÓN	SIN INFORMACIÓN
EL CHARCO	LA QUEBRADITA	3	SIN INFORMACIÓN	SIN INFORMACIÓN
EL CHARCO	LAS MERCEDES	2	SIN INFORMACIÓN	SIN INFORMACIÓN
EL CHARCO	MACHETON (TAIJA)	3	SIN INFORMACIÓN	SIN INFORMACIÓN
EL CHARCO	MAGDALENA	3	SIN INFORMACIÓN	SIN INFORMACIÓN
EL CHARCO	MAGDALENA 2	3	SIN INFORMACIÓN	SIN INFORMACIÓN
EL CHARCO	MAIZ BLANCO	3	SIN INFORMACIÓN	SIN INFORMACIÓN
EL CHARCO	MARTIN GALVIZ	3	SIN INFORMACIÓN	SIN INFORMACIÓN
EL CHARCO	MATA DE HOJA	4	SIN INFORMACIÓN	SIN INFORMACIÓN
EL CHARCO	MATA PALO	3	SIN INFORMACIÓN	SIN INFORMACIÓN
EL CHARCO	MONTE ALTO	3	SIN INFORMACIÓN	SIN INFORMACIÓN
EL CHARCO	MONTE BAJO	3	SIN INFORMACIÓN	SIN INFORMACIÓN
EL CHARCO	MORANA	3	SIN INFORMACIÓN	SIN INFORMACIÓN

 	<b>INFORME MENSUAL DE LOCALIDADES SIN TELEMETRIA DE LAS ZNI</b>	Fecha:		
		19/06/2019		
	<b>MAYO 1 – 31 de 2019</b>	Página:		
		51	de:	84



MUNICIPIO	LOCALIDAD	TIPO DE LOCALIDAD	ESTADO DE PRESTACIÓN	RANGO HORARIO
EL CHARCO	MORRITO COMUNIDAD INDIGENA	3	SIN INFORMACIÓN	SIN INFORMACIÓN
EL CHARCO	MORRITO EL CUCHO	3	SIN INFORMACIÓN	SIN INFORMACIÓN
EL CHARCO	PAMBILERO	2	SIN INFORMACIÓN	SIN INFORMACIÓN
EL CHARCO	PEROLINDO	3	SIN INFORMACIÓN	SIN INFORMACIÓN
EL CHARCO	PINTORA	3	SIN INFORMACIÓN	SIN INFORMACIÓN
EL CHARCO	PLAYA CARABAJAL	3	SIN INFORMACIÓN	SIN INFORMACIÓN
EL CHARCO	PLAYA GRANDE (TURBAY)	2	SIN INFORMACIÓN	SIN INFORMACIÓN
EL CHARCO	PUEBLITO SECADERO	3	SIN INFORMACIÓN	SIN INFORMACIÓN
EL CHARCO	PULBUZA LA VEGA	2	SIN INFORMACIÓN	SIN INFORMACIÓN
EL CHARCO	PULBUZA PUEBLO NUEVO	3	SIN INFORMACIÓN	SIN INFORMACIÓN
EL CHARCO	RANCHO QUEMADO	3	SIN INFORMACIÓN	SIN INFORMACIÓN
EL CHARCO	RECODITO	4	SIN INFORMACIÓN	SIN INFORMACIÓN
EL CHARCO	ROSARIO (GAITAN)	3	SIN INFORMACIÓN	SIN INFORMACIÓN
EL CHARCO	SALTO JUANCHO ENRIQUEZ	3	SIN INFORMACIÓN	SIN INFORMACIÓN
EL CHARCO	SALTO MAGDALENA	3	SIN INFORMACIÓN	SIN INFORMACIÓN
EL CHARCO	SAN FRANCISCO DE TAIJA	2	SIN INFORMACIÓN	SIN INFORMACIÓN
EL CHARCO	SAN PEDRO (BOLIVAR)	2	SIN INFORMACIÓN	SIN INFORMACIÓN
EL CHARCO	SAN RAFAEL	3	SIN INFORMACIÓN	SIN INFORMACIÓN
EL CHARCO	SAN RAFAEL 2	3	SIN INFORMACIÓN	SIN INFORMACIÓN
EL CHARCO	SANTA CATALINA (ROBERTO PAYAN)	2	SIN INFORMACIÓN	SIN INFORMACIÓN
EL CHARCO	SANTA MARIA	3	SIN INFORMACIÓN	SIN INFORMACIÓN
EL CHARCO	SANTA ROSA NO 2	4	SIN INFORMACIÓN	SIN INFORMACIÓN
EL CHARCO	SECADERO	3	SIN INFORMACIÓN	SIN INFORMACIÓN
EL CHARCO	SECADERO SEQUIHONDA	3	SIN INFORMACIÓN	SIN INFORMACIÓN
EL CHARCO	TAIJA (PLINIO OLIVEROS)	3	SIN INFORMACIÓN	SIN INFORMACIÓN
EL CHARCO	TAIJITA	2	SIN INFORMACIÓN	SIN INFORMACIÓN

 	<b>INFORME MENSUAL DE LOCALIDADES SIN TELEMETRIA DE LAS ZNI</b>		Fecha:	
			19/06/2019	
	MAYO 1 – 31 de 2019		Página:	
			52	de: 84



MUNICIPIO	LOCALIDAD	TIPO DE LOCALIDAD	ESTADO DE PRESTACIÓN	RANGO HORARIO
EL CHARCO	TRIBUNA	3	SIN INFORMACIÓN	SIN INFORMACIÓN
EL CHARCO	TRIVIÑO	2	SIN INFORMACIÓN	SIN INFORMACIÓN
EL CHARCO	TUMAQUITO EL MERO	3	SIN INFORMACIÓN	SIN INFORMACIÓN
EL CHARCO	VANGUELA 1	3	SIN INFORMACIÓN	SIN INFORMACIÓN
EL CHARCO	VILLA PLAYA	4	SIN INFORMACIÓN	SIN INFORMACIÓN
EL CHARCO	VIZCAINA PLAYA	4	SIN INFORMACIÓN	SIN INFORMACIÓN
EL CHARCO	VUELTA LARGA	3	SIN INFORMACIÓN	SIN INFORMACIÓN
EL CHARCO	YANZAL	4	SIN INFORMACIÓN	SIN INFORMACIÓN
FRANCISCO PIZARRO (SALAHONDA)	CACHIMBAL	3	CON SERVICIO	1-6
FRANCISCO PIZARRO (SALAHONDA)	EL FIRME	3	CON SERVICIO	1-6
FRANCISCO PIZARRO (SALAHONDA)	GUAYABAL	3	CON SERVICIO	1-6
FRANCISCO PIZARRO (SALAHONDA)	HUGO BELALCAZAR LUCERO - YARI	3	CON SERVICIO	1-6
FRANCISCO PIZARRO (SALAHONDA)	JORGE ANTONIO CUERO (BAJO SAN IGNACIO)	2	CON SERVICIO	7-12
FRANCISCO PIZARRO (SALAHONDA)	LAUREANO ALBERTO ARELLANO - ISLA DEL GALLO	3	CON SERVICIO	1-6
FRANCISCO PIZARRO (SALAHONDA)	LUIS AVELINO PEREZ - BOCAS DE RAMOS	3	CON SERVICIO	1-6
FRANCISCO PIZARRO (SALAHONDA)	NICANOR VALENCIA - HOJAS BLANCAS	3	CON SERVICIO	1-6
FRANCISCO PIZARRO (SALAHONDA)	NOVILLAL	3	CON SERVICIO	1-6
FRANCISCO PIZARRO (SALAHONDA)	NUEVA UNION - LA UNION UNO	3	CON SERVICIO	1-6
FRANCISCO PIZARRO (SALAHONDA)	PAJONAL	3	CON SERVICIO	1-6
FRANCISCO PIZARRO (SALAHONDA)	PAJONAL DOS	3	CON SERVICIO	1-6
FRANCISCO PIZARRO (SALAHONDA)	SALAHONDITA	3	CON SERVICIO	1-6
FRANCISCO PIZARRO (SALAHONDA)	SAN PEDRO DEL VINO	2	CON SERVICIO	7-12
FRANCISCO PIZARRO (SALAHONDA)	VICTOR CALONGE - CAIMITO	3	CON SERVICIO	1-6
FRANCISCO PIZARRO (SALAHONDA)	VUELTA DEL GALLO	3	CON SERVICIO	1-6
IPIALES	JARDINES DE SUCUMBOS	2	SIN INFORMACIÓN	SIN INFORMACIÓN
LA TOLA	AGUACATAL	3	CON SERVICIO	1-6

 	<b>INFORME MENSUAL DE LOCALIDADES SIN TELEMETRIA DE LAS ZNI</b>	Fecha:		
		19/06/2019		
	<b>MAYO 1 – 31 de 2019</b>	Página:		
		53	de:	84



MUNICIPIO	LOCALIDAD	TIPO DE LOCALIDAD	ESTADO DE PRESTACIÓN	RANGO HORARIO
LA TOLA	BAJO PALOMINO	3	CON SERVICIO	7-12
LA TOLA	CALEÑO	4	CON SERVICIO	7-12
LA TOLA	COMUNIDAD INDIGENA	4	CON SERVICIO	1-6
LA TOLA	COMUNIDAD TANGARIALITO	3	SIN SERVICIO	0
LA TOLA	DELICIAS	4	SIN SERVICIO	0
LA TOLA	EL CEDRO	3	SIN SERVICIO	0
LA TOLA	LA PAMPA	4	CON SERVICIO	7-12
LA TOLA	LAS TORRES	4	CON SERVICIO	7-12
LA TOLA	MULATOS	3	CON SERVICIO	7-12
LA TOLA	NARANJO (BARRO CALIENTE)	3	CON SERVICIO	1-6
LA TOLA	PAMPON	3	SIN SERVICIO	0
LA TOLA	PANGAMOSA	3	CON SERVICIO	7-12
LA TOLA	PAULINA	4	SIN SERVICIO	0
LA TOLA	POIJA	3	CON SERVICIO	1-6
LA TOLA	PUEBLITO	3	CON SERVICIO	7-12
LA TOLA	SAN ANTONIO DE LA MAR	4	CON SERVICIO	1-6
LA TOLA	SAN PABLO DE LA TOLA	3	CON SERVICIO	1-6
LA TOLA	SECADERO	3	CON SERVICIO	7-12
MAGÜI (PAYAN)	ALTO ESTERO	3	CON SERVICIO	1-6
MAGÜI (PAYAN)	ANGOSTURA	3	CON SERVICIO	1-6
MAGÜI (PAYAN)	AURORA	3	CON SERVICIO	1-6
MAGÜI (PAYAN)	BAJO ESTERO	3	CON SERVICIO	7-12
MAGÜI (PAYAN)	BELLA UNION	4	CON SERVICIO	1-6
MAGÜI (PAYAN)	BELLAVISTA	3	CON SERVICIO	1-6
MAGÜI (PAYAN)	BOLIVAR	3	CON SERVICIO	1-6
MAGÜI (PAYAN)	BRISAS AMBURGO	2	CON SERVICIO	1-6
MAGÜI (PAYAN)	BRISAS DE TABUJO	3	CON SERVICIO	1-6
MAGÜI (PAYAN)	CAMPO ALEGRE	3	CON SERVICIO	1-6
MAGÜI (PAYAN)	CANAIBU	3	CON SERVICIO	1-6
MAGÜI (PAYAN)	CANQUISTE	3	CON SERVICIO	1-6
MAGÜI (PAYAN)	CASCARRITO	3	CON SERVICIO	1-6
MAGÜI (PAYAN)	CUALALA	3	CON SERVICIO	1-6

 	<b>INFORME MENSUAL DE LOCALIDADES SIN TELEMETRIA DE LAS ZNI</b>		Fecha:	
			19/06/2019	
	MAYO 1 – 31 de 2019		Página:	
			54	de: 84

MUNICIPIO	LOCALIDAD	TIPO DE LOCALIDAD	ESTADO DE PRESTACIÓN	RANGO HORARIO
MAGÜI (PAYAN)	DORADILLO	4	CON SERVICIO	1-6
MAGÜI (PAYAN)	EL AGUACATE	4	CON SERVICIO	7-12
MAGÜI (PAYAN)	EL CERRITO	3	SIN INFORMACIÓN	SIN INFORMACIÓN
MAGÜI (PAYAN)	EL CHOCHO	3	CON SERVICIO	1-6
MAGÜI (PAYAN)	EL PIUNDE	3	CON SERVICIO	1-6
MAGÜI (PAYAN)	EL ROSARIO	2	CON SERVICIO	1-6
MAGÜI (PAYAN)	EL TRUENO	3	CON SERVICIO	1-6
MAGÜI (PAYAN)	ESTERO NARANJITO (SECO)	3	CON SERVICIO	1-6
MAGÜI (PAYAN)	GUANAMBI	3	CON SERVICIO	7-12
MAGÜI (PAYAN)	GUILPI	3	CON SERVICIO	1-6
MAGÜI (PAYAN)	INGUAPIL	3	CON SERVICIO	1-6
MAGÜI (PAYAN)	JOSE LOPEZ	3	CON SERVICIO	1-6
MAGÜI (PAYAN)	JUANCHITO	3	CON SERVICIO	1-6
MAGÜI (PAYAN)	LA BELLEZA	4	CON SERVICIO	1-6
MAGÜI (PAYAN)	LA CHORRERA	4	CON SERVICIO	1-6
MAGÜI (PAYAN)	LA ISLA	2	CON SERVICIO	1-6
MAGÜI (PAYAN)	LA LOMA	2	CON SERVICIO	1-6
MAGÜI (PAYAN)	LA ROTURA	3	CON SERVICIO	1-6
MAGÜI (PAYAN)	LA SALIDA	4	CON SERVICIO	1-6
MAGÜI (PAYAN)	LA TORTUGA	3	CON SERVICIO	1-6
MAGÜI (PAYAN)	LAS LAJAS	2	CON SERVICIO	1-6
MAGÜI (PAYAN)	NANSALBI LAS VILLAS	3	CON SERVICIO	1-6
MAGÜI (PAYAN)	NANSALVI EL DIVISO	3	CON SERVICIO	1-6
MAGÜI (PAYAN)	NASALVI UNION	3	CON SERVICIO	1-6
MAGÜI (PAYAN)	NUEVO AMANECER	4	CON SERVICIO	1-6
MAGÜI (PAYAN)	PAMPETA	3	CON SERVICIO	1-6
MAGÜI (PAYAN)	PLAYA	3	CON SERVICIO	1-6
MAGÜI (PAYAN)	PLAYON	3	CON SERVICIO	1-6
MAGÜI (PAYAN)	PUEBLO NUEVO	3	CON SERVICIO	1-6
MAGÜI (PAYAN)	PUNTA DE BARCO	3	CON SERVICIO	1-6
MAGÜI (PAYAN)	RICOURTE	2	CON SERVICIO	1-6



 	<b>INFORME MENSUAL DE LOCALIDADES SIN TELEMETRIA DE LAS ZNI</b>	Fecha:		
		19/06/2019		
	<b>MAYO 1 – 31 de 2019</b>	Página:		
		55	de:	84

MUNICIPIO	LOCALIDAD	TIPO DE LOCALIDAD	ESTADO DE PRESTACIÓN	RANGO HORARIO
MAGÜI (PAYAN)	SAN JUAN	4	CON SERVICIO	1-6
MAGÜI (PAYAN)	SAN LUIS	3	CON SERVICIO	1-6
MAGÜI (PAYAN)	SANTA ROSA	4	CON SERVICIO	1-6
MAGÜI (PAYAN)	SERENIL	3	CON SERVICIO	1-6
MAGÜI (PAYAN)	TORTUGA MAGALY	3	CON SERVICIO	1-6
MAGÜI (PAYAN)	TORTUGO MIGUEL	3	CON SERVICIO	1-6
MAGÜI (PAYAN)	VICTORIA	3	CON SERVICIO	1-6
MOSQUERA	ALTO GUANDIPA	3	CON SERVICIO	1-6
MOSQUERA	BARRERA LA QUEBRADA	4	CON SERVICIO	1-6
MOSQUERA	BOCAS DE GUANDIPA	4	CON SERVICIO	1-6
MOSQUERA	BRISAS DEL PATIA	4	CON SERVICIO	1-6
MOSQUERA	CAIMITILLAL	4	CON SERVICIO	1-6
MOSQUERA	CAMPO ALEGRE	4	CON SERVICIO	1-6
MOSQUERA	CAMPO ALEGRE UNO	4	CON SERVICIO	7-12
MOSQUERA	CANTIL	3	CON SERVICIO	1-6
MOSQUERA	CANTINPAZ	4	CON SERVICIO	1-6
MOSQUERA	CHAPILAR	4	CON SERVICIO	1-6
MOSQUERA	CHIRIQUI	4	CON SERVICIO	1-6
MOSQUERA	COCAL PAYANES	3	CON SERVICIO	1-6
MOSQUERA	COCALITO JIMENEZ (GABRIEL TURBAY)	3	CON SERVICIO	1-6
MOSQUERA	EL BAJITO DE ECHANDIA	3	CON SERVICIO	7-12
MOSQUERA	EL CONGERO	4	CON SERVICIO	1-6
MOSQUERA	EL GARCERO	4	CON SERVICIO	7-12
MOSQUERA	EL PORVENIR	4	CON SERVICIO	1-6
MOSQUERA	FIRME CIFUENTES	3	CON SERVICIO	7-12
MOSQUERA	GICRIYAL	3	CON SERVICIO	1-6
MOSQUERA	GUINEA	4	CON SERVICIO	1-6
MOSQUERA	LA CAPILLA	4	CON SERVICIO	1-6
MOSQUERA	LAGARTERA	4	CON SERVICIO	7-12
MOSQUERA	MIEL DE ABEJA	3	CON SERVICIO	1-6
MOSQUERA	NARANJO	4	CON SERVICIO	7-12



 	<b>INFORME MENSUAL DE LOCALIDADES SIN TELEMETRIA DE LAS ZNI</b>	Fecha:		
		19/06/2019		
	<b>MAYO 1 – 31 de 2019</b>	Página:		
		56	de:	84

MUNICIPIO	LOCALIDAD	TIPO DE LOCALIDAD	ESTADO DE PRESTACIÓN	RANGO HORARIO
MOSQUERA	PALIZADA RIO PATIA	4	CON SERVICIO	1-6
MOSQUERA	PAMPA CHAPILA	3	CON SERVICIO	7-12
MOSQUERA	PAMPA QUIÑONEZ	4	CON SERVICIO	7-12
MOSQUERA	PIÑAL RELLENO	4	CON SERVICIO	1-6
MOSQUERA	PLAYA NUEVA	3	CON SERVICIO	7-12
MOSQUERA	PUEBLO NUEVO	3	CON SERVICIO	1-6
MOSQUERA	PUNTA DEL PIÑAL	4	CON SERVICIO	7-12
MOSQUERA	QUIÑONEZ CHAPILA	4	CON SERVICIO	1-6
MOSQUERA	SALANGO	4	CON SERVICIO	7-12
MOSQUERA	SAN FRANCISCO	4	CON SERVICIO	7-12
MOSQUERA	SANTA CECILIA	4	CON SERVICIO	1-6
MOSQUERA	TASQUITA	4	CON SERVICIO	1-6
MOSQUERA	TIERRA FIRME	4	CON SERVICIO	1-6
MOSQUERA	TORTUGO	4	CON SERVICIO	7-12
MOSQUERA	TREJOS	4	CON SERVICIO	7-12
MOSQUERA	VAQUERIA	4	CON SERVICIO	1-6
OLAYA HERRERA	ALTO MERIZALDE	3	CON SERVICIO	1-6
OLAYA HERRERA	ALTO SAN ANTONIO	3	CON SERVICIO	1-6
OLAYA HERRERA	ALTO ZAPANQUE (ZEPANGUE LA LOMA)	4	CON SERVICIO	1-6
OLAYA HERRERA	ARAGON	3	CON SERVICIO	1-6
OLAYA HERRERA	BAJITO SOLEDAD	3	CON SERVICIO	1-6
OLAYA HERRERA	BAJO BARRO CALIENTE 2	4	CON SERVICIO	1-6
OLAYA HERRERA	BAJO MERISALDE 1	3	CON SERVICIO	1-6
OLAYA HERRERA	BAJO MERISALDE 2	4	CON SERVICIO	1-6
OLAYA HERRERA	BARBACOITA	3	CON SERVICIO	1-6
OLAYA HERRERA	BARRO CALIENTE	4	CON SERVICIO	1-6
OLAYA HERRERA	BELLA UNION	4	CON SERVICIO	1-6
OLAYA HERRERA	BELLAVISTA	3	CON SERVICIO	1-6
OLAYA HERRERA	BOCA DE BRAZO	4	CON SERVICIO	1-6
OLAYA HERRERA	BOCA DE CEDRO	4	CON SERVICIO	1-6
OLAYA HERRERA	BOCA DE CONEJO	3	CON SERVICIO	1-6





 	<b>INFORME MENSUAL DE LOCALIDADES SIN TELEMETRIA DE LAS ZNI</b>		Fecha:	
			19/06/2019	
	MAYO 1 – 31 de 2019		Página:	
			57	de: 84



MUNICIPIO	LOCALIDAD	TIPO DE LOCALIDAD	ESTADO DE PRESTACIÓN	RANGO HORARIO
OLAYA HERRERA	BOCA DE GUABA	2	SIN SERVICIO	0
OLAYA HERRERA	BOCA DE VIBORA ACIESNA	3	CON SERVICIO	1-6
OLAYA HERRERA	BOCA DEL BARRO	3	CON SERVICIO	1-6
OLAYA HERRERA	BOCA DEL CANAL	4	CON SERVICIO	1-6
OLAYA HERRERA	BOCAS DE PRIETA	2	CON SERVICIO	1-6
OLAYA HERRERA	BONANZA	4	CON SERVICIO	1-6
OLAYA HERRERA	CAIMANES	3	CON SERVICIO	1-6
OLAYA HERRERA	CAÑA	4	CON SERVICIO	1-6
OLAYA HERRERA	CAROLINA	4	CON SERVICIO	1-6
OLAYA HERRERA	CASA GRANDE	3	CON SERVICIO	1-6
OLAYA HERRERA	CEDRO	2	CON SERVICIO	1-6
OLAYA HERRERA	CHAPIL	3	CON SERVICIO	1-6
OLAYA HERRERA	EL BALSO	3	CON SERVICIO	1-6
OLAYA HERRERA	EL BRASITO	4	CON SERVICIO	1-6
OLAYA HERRERA	EL CAIRO I	3	CON SERVICIO	1-6
OLAYA HERRERA	EL CAIRO II	3	CON SERVICIO	1-6
OLAYA HERRERA	EL CARMEN	2	CON SERVICIO	1-6
OLAYA HERRERA	EL CEIBITO	4	CON SERVICIO	1-6
OLAYA HERRERA	EL CEIBO	4	CON SERVICIO	1-6
OLAYA HERRERA	EL CHOCHO	4	CON SERVICIO	1-6
OLAYA HERRERA	EL CHOCHO II	4	CON SERVICIO	1-6
OLAYA HERRERA	EL CLARO	3	CON SERVICIO	1-6
OLAYA HERRERA	EL DIVISO	3	CON SERVICIO	1-6
OLAYA HERRERA	EL GUANDAL	3	CON SERVICIO	1-6
OLAYA HERRERA	EL HOJAL	4	CON SERVICIO	1-6
OLAYA HERRERA	EL PASO	4	CON SERVICIO	1-6
OLAYA HERRERA	EL PASTO	4	CON SERVICIO	1-6
OLAYA HERRERA	EL TURBIO	3	CON SERVICIO	1-6
OLAYA HERRERA	GEMBAO	3	CON SERVICIO	1-6
OLAYA HERRERA	GUABILLALES	3	CON SERVICIO	1-6
OLAYA HERRERA	GUARDA RAYA	3	CON SERVICIO	1-6
OLAYA HERRERA	HERRADURA	2	CON SERVICIO	1-6

 	<b>INFORME MENSUAL DE LOCALIDADES SIN TELEMETRIA DE LAS ZNI</b>		Fecha:	
			19/06/2019	
	MAYO 1 – 31 de 2019		Página:	
			58	de: 84



MUNICIPIO	LOCALIDAD	TIPO DE LOCALIDAD	ESTADO DE PRESTACIÓN	RANGO HORARIO
OLAYA HERRERA	JOSE GUACO	3	CON SERVICIO	1-6
OLAYA HERRERA	JUACO No. 2	4	CON SERVICIO	1-6
OLAYA HERRERA	LA FLORIDA	4	CON SERVICIO	1-6
OLAYA HERRERA	LA LAGUNA	3	CON SERVICIO	1-6
OLAYA HERRERA	LA LOMA	3	CON SERVICIO	1-6
OLAYA HERRERA	LA NUEVA FLORESTA	3	CON SERVICIO	1-6
OLAYA HERRERA	LA PALMA	3	CON SERVICIO	1-6
OLAYA HERRERA	LA POLLITA	4	CON SERVICIO	1-6
OLAYA HERRERA	LA SELVA	4	CON SERVICIO	1-6
OLAYA HERRERA	LA VICTORIA	3	CON SERVICIO	1-6
OLAYA HERRERA	LA VICTORIA IZQUIERDA	3	CON SERVICIO	1-6
OLAYA HERRERA	LAS BRISAS	4	CON SERVICIO	1-6
OLAYA HERRERA	LAS MARIAS	2	CON SERVICIO	1-6
OLAYA HERRERA	LAS MERCEDES	3	CON SERVICIO	1-6
OLAYA HERRERA	LIMONES	3	CON SERVICIO	1-6
OLAYA HERRERA	LOS LEYOS	4	CON SERVICIO	1-6
OLAYA HERRERA	LOS TORRES	4	CON SERVICIO	1-6
OLAYA HERRERA	MERCEDES 2	3	CON SERVICIO	7-12
OLAYA HERRERA	MERIZALDE PORVENIR	2	CON SERVICIO	1-6
OLAYA HERRERA	MIEL DE ABEJAS	4	CON SERVICIO	1-6
OLAYA HERRERA	MIRANDA	4	CON SERVICIO	1-6
OLAYA HERRERA	NAIDISALES	3	CON SERVICIO	1-6
OLAYA HERRERA	NARANJAL	4	CON SERVICIO	1-6
OLAYA HERRERA	NARANJITO	3	CON SERVICIO	1-6
OLAYA HERRERA	NUEVA Balsa	3	CON SERVICIO	7-12
OLAYA HERRERA	NUEVA ESPERANZA	3	CON SERVICIO	1-6
OLAYA HERRERA	NUEVA SANTA ROSA	3	CON SERVICIO	1-6
OLAYA HERRERA	ORITAL	4	CON SERVICIO	1-6
OLAYA HERRERA	PAMBIL	4	CON SERVICIO	1-6
OLAYA HERRERA	PLAYA BLANCA	3	CON SERVICIO	1-6
OLAYA HERRERA	RECODO	3	SIN SERVICIO	0
OLAYA HERRERA	RECODO LOS LEYOS	3	CON SERVICIO	1-6

 	<b>INFORME MENSUAL DE LOCALIDADES SIN TELEMETRIA DE LAS ZNI</b>	Fecha:		
		19/06/2019		
	<b>MAYO 1 – 31 de 2019</b>	Página:		
		59	de:	84



MUNICIPIO	LOCALIDAD	TIPO DE LOCALIDAD	ESTADO DE PRESTACIÓN	RANGO HORARIO
OLAYA HERRERA	SAMARITANO	3	CON SERVICIO	1-6
OLAYA HERRERA	SAN ISIDRO	3	CON SERVICIO	1-6
OLAYA HERRERA	SAN JOSE CALABAZAL	2	CON SERVICIO	1-6
OLAYA HERRERA	SAN JOSE DE ROBLES	3	CON SERVICIO	1-6
OLAYA HERRERA	SAN JOSE LA TURBIA	3	CON SERVICIO	1-6
OLAYA HERRERA	SANQUIANGA	3	CON SERVICIO	1-6
OLAYA HERRERA	SANQUIANGUITA	3	CON SERVICIO	1-6
OLAYA HERRERA	SANTA ANA	4	CON SERVICIO	1-6
OLAYA HERRERA	SANTA ELENA 2	3	CON SERVICIO	1-6
OLAYA HERRERA	SANTA HELENA	3	CON SERVICIO	1-6
OLAYA HERRERA	SANTO DOMINGO	4	CON SERVICIO	1-6
OLAYA HERRERA	SOLEDAD (LOZANO TORRIJOS)	3	CON SERVICIO	1-6
OLAYA HERRERA	TANGARE DE LAS FLORES	3	CON SERVICIO	1-6
OLAYA HERRERA	TANGAREAL	3	CON SERVICIO	1-6
OLAYA HERRERA	TOLITA 1	3	CON SERVICIO	1-6
OLAYA HERRERA	TOLITA 2	3	CON SERVICIO	1-6
OLAYA HERRERA	TORTOLA 2 COMUNIDAD INDIGENA	3	CON SERVICIO	1-6
OLAYA HERRERA	TORTOLA COMUNIDAD INDIGENA	3	CON SERVICIO	1-6
OLAYA HERRERA	TORTOLA LAS PALMAS	4	CON SERVICIO	1-6
OLAYA HERRERA	TRAVESIAS	3	CON SERVICIO	1-6
OLAYA HERRERA	UNION LAS VEGAS	4	CON SERVICIO	1-6
OLAYA HERRERA	VEREDA EL SAJAL	3	CON SERVICIO	1-6
OLAYA HERRERA	VEREDA EL SAJO	4	CON SERVICIO	1-6
OLAYA HERRERA	VIBORA (PARAISO)	3	CON SERVICIO	1-6
OLAYA HERRERA	VUELTA LARGA	3	CON SERVICIO	1-6
OLAYA HERRERA	ZAPANQUE BAJO	3	CON SERVICIO	1-6
OLAYA HERRERA	ZAPOTAL	3	CON SERVICIO	1-6
OLAYA HERRERA	ZEPANGUE MEDIO	4	CON SERVICIO	1-6
ROBERTO PAYAN (SAN JOSE)	BOCAS DE PAPI	4	CON SERVICIO	1-6
ROBERTO PAYAN (SAN JOSE)	CHIMBUZA	2	CON SERVICIO	1-6
ROBERTO PAYAN (SAN JOSE)	EL CARMEN	3	CON SERVICIO	1-6

 	<b>INFORME MENSUAL DE LOCALIDADES SIN TELEMETRIA DE LAS ZNI</b>		Fecha:	
			19/06/2019	
	MAYO 1 – 31 de 2019		Página:	
			60	de: 84



MUNICIPIO	LOCALIDAD	TIPO DE LOCALIDAD	ESTADO DE PRESTACIÓN	RANGO HORARIO
ROBERTO PAYAN (SAN JOSE)	EL CEDRO	3	CON SERVICIO	1-6
ROBERTO PAYAN (SAN JOSE)	EL PASTO	3	CON SERVICIO	1-6
ROBERTO PAYAN (SAN JOSE)	EL PATO	3	CON SERVICIO	1-6
ROBERTO PAYAN (SAN JOSE)	EL PINDE	3	CON SERVICIO	1-6
ROBERTO PAYAN (SAN JOSE)	FATIMA EL CARMEN	3	CON SERVICIO	1-6
ROBERTO PAYAN (SAN JOSE)	GOMEZ JURADO	3	CON SERVICIO	1-6
ROBERTO PAYAN (SAN JOSE)	GUACUCO PATIA	3	CON SERVICIO	1-6
ROBERTO PAYAN (SAN JOSE)	GUACUCO RIO ISPI	3	CON SERVICIO	1-6
ROBERTO PAYAN (SAN JOSE)	GUALPI LA HONDA	4	CON SERVICIO	1-6
ROBERTO PAYAN (SAN JOSE)	GUANAMO	4	CON SERVICIO	1-6
ROBERTO PAYAN (SAN JOSE)	LA CONQUISTA	3	CON SERVICIO	1-6
ROBERTO PAYAN (SAN JOSE)	LAGUNA DE PIRI	3	CON SERVICIO	1-6
ROBERTO PAYAN (SAN JOSE)	LAS BUILDES	3	CON SERVICIO	1-6
ROBERTO PAYAN (SAN JOSE)	LIMONES DEL PATIA	3	CON SERVICIO	1-6
ROBERTO PAYAN (SAN JOSE)	MAQUE	4	CON SERVICIO	1-6
ROBERTO PAYAN (SAN JOSE)	MUÑAMBI SAUNDE	4	CON SERVICIO	1-6
ROBERTO PAYAN (SAN JOSE)	NARANJITO	3	CON SERVICIO	1-6
ROBERTO PAYAN (SAN JOSE)	NEGRITO	4	CON SERVICIO	1-6
ROBERTO PAYAN (SAN JOSE)	NERETE	3	CON SERVICIO	1-6
ROBERTO PAYAN (SAN JOSE)	PANGA	3	CON SERVICIO	1-6
ROBERTO PAYAN (SAN JOSE)	PAPI PALMA	3	CON SERVICIO	1-6
ROBERTO PAYAN (SAN JOSE)	PAPI PLAYA	3	CON SERVICIO	1-6
ROBERTO PAYAN (SAN JOSE)	PEÑON G. MARTINEZ	3	CON SERVICIO	1-6
ROBERTO PAYAN (SAN JOSE)	PIRI ESPUMERO	3	CON SERVICIO	1-6
ROBERTO PAYAN (SAN JOSE)	PIRI LAS BRISAS 1	3	CON SERVICIO	1-6
ROBERTO PAYAN (SAN JOSE)	PIRI LAS BRISAS 2	3	CON SERVICIO	1-6
ROBERTO PAYAN (SAN JOSE)	PIRI PARAISO	3	CON SERVICIO	1-6
ROBERTO PAYAN (SAN JOSE)	PISCUANDE	3	CON SERVICIO	1-6
ROBERTO PAYAN (SAN JOSE)	PLAYA EL MEDIO	4	CON SERVICIO	1-6
ROBERTO PAYAN (SAN JOSE)	PUMALDE	3	CON SERVICIO	1-6
ROBERTO PAYAN (SAN JOSE)	PUMBI LAS LAJAS	2	CON SERVICIO	1-6
ROBERTO PAYAN (SAN JOSE)	REMOLINO CHIQUITO	4	CON SERVICIO	1-6

 	<b>INFORME MENSUAL DE LOCALIDADES SIN TELEMETRIA DE LAS ZNI</b>	Fecha:		
		19/06/2019		
	<b>MAYO 1 – 31 de 2019</b>	Página:		
		61	de:	84



MUNICIPIO	LOCALIDAD	TIPO DE LOCALIDAD	ESTADO DE PRESTACIÓN	RANGO HORARIO
ROBERTO PAYAN (SAN JOSE)	SALBUNDE	4	CON SERVICIO	1-6
ROBERTO PAYAN (SAN JOSE)	SANDE	3	CON SERVICIO	1-6
ROBERTO PAYAN (SAN JOSE)	TAMAJE	2	CON SERVICIO	1-6
ROBERTO PAYAN (SAN JOSE)	TASDAN	3	CON SERVICIO	1-6
ROBERTO PAYAN (SAN JOSE)	YALTÉ RIO PATIA	4	CON SERVICIO	1-6
ROBERTO PAYAN (SAN JOSE)	YARUMAL	4	CON SERVICIO	1-6
ROBERTO PAYAN (SAN JOSE)	ZAPOTAL	4	CON SERVICIO	1-6
SAN ANDRÉS DE TUMACO	ALTO BUENOS AIRES	3	SIN INFORMACIÓN	SIN INFORMACIÓN
SAN ANDRÉS DE TUMACO	ALTO SANTO DOMINGO FRONTERA	3	SIN INFORMACIÓN	SIN INFORMACIÓN
SAN ANDRÉS DE TUMACO	BAJO BUENOS AIRES (TABLON SALADO)	3	SIN INFORMACIÓN	SIN INFORMACIÓN
SAN ANDRÉS DE TUMACO	BAJO CUMILICHE	4	CON SERVICIO	1-6
SAN ANDRÉS DE TUMACO	BAJO GUABAL	3	CON SERVICIO	1-6
SAN ANDRÉS DE TUMACO	BAJO SANTO DOMINGO (FRONTERA)	3	CON SERVICIO	1-6
SAN ANDRÉS DE TUMACO	BARRO COLORADO GUALAJÓ	3	SIN INFORMACIÓN	SIN INFORMACIÓN
SAN ANDRÉS DE TUMACO	BELLAVISTA RIO MEJICANO	3	SIN INFORMACIÓN	SIN INFORMACIÓN
SAN ANDRÉS DE TUMACO	BIGUARAL FRONTERA	4	CON SERVICIO	1-6
SAN ANDRÉS DE TUMACO	BOCA GRANDE	4	SIN INFORMACIÓN	SIN INFORMACIÓN
SAN ANDRÉS DE TUMACO	BOCANA NUEVA	3	CON SERVICIO	1-6
SAN ANDRÉS DE TUMACO	BOCAS DE GUABAL (RIO MIRA)	4	SIN INFORMACIÓN	SIN INFORMACIÓN
SAN ANDRÉS DE TUMACO	BOCAS DE PILVI RIO CHAGÜI	4	SIN INFORMACIÓN	SIN INFORMACIÓN
SAN ANDRÉS DE TUMACO	BRISAS DEL CARMEN	3	SIN INFORMACIÓN	SIN INFORMACIÓN
SAN ANDRÉS DE TUMACO	CALABAZAL	4	SIN INFORMACIÓN	SIN INFORMACIÓN
SAN ANDRÉS DE TUMACO	CALETA VIENTO LIBRE	3	CON SERVICIO	1-6
SAN ANDRÉS DE TUMACO	CANDELLA DE LA MAR	3	CON SERVICIO	1-6
SAN ANDRÉS DE TUMACO	CANDELO RIO ROSARIO	3	SIN INFORMACIÓN	SIN INFORMACIÓN
SAN ANDRÉS DE TUMACO	CENIZO	4	SIN INFORMACIÓN	SIN INFORMACIÓN
SAN ANDRÉS DE TUMACO	CHAPUL (RIO CHAGUI)	3	SIN INFORMACIÓN	SIN INFORMACIÓN
SAN ANDRÉS DE TUMACO	CHONTAL FRONTERA	3	CON SERVICIO	1-6
SAN ANDRÉS DE TUMACO	CHORRERA CURAY	3	SIN INFORMACIÓN	SIN INFORMACIÓN

 	<b>INFORME MENSUAL DE LOCALIDADES SIN TELEMETRIA DE LAS ZNI</b>	Fecha:		
		19/06/2019		
	<b>MAYO 1 – 31 de 2019</b>	Página:		
		62	de:	84

MUNICIPIO	LOCALIDAD	TIPO DE LOCALIDAD	ESTADO DE PRESTACIÓN	RANGO HORARIO
SAN ANDRÉS DE TUMACO	COLORADO LAS MECERDES	3	CON SERVICIO	1-6
SAN ANDRÉS DE TUMACO	CONGAL FRONTERA	3	CON SERVICIO	1-6
SAN ANDRÉS DE TUMACO	CUARAZANGA RIO CHAGÜI	3	SIN INFORMACIÓN	SIN INFORMACIÓN
SAN ANDRÉS DE TUMACO	EL CHORRO RIO CHAGUI	3	SIN INFORMACIÓN	SIN INFORMACIÓN
SAN ANDRÉS DE TUMACO	EL JARDIN NUEVA FLORESTA RESGUARDO INDIGENA	3	SIN INFORMACIÓN	SIN INFORMACIÓN
SAN ANDRÉS DE TUMACO	EL NARANJO	3	CON SERVICIO	1-6
SAN ANDRÉS DE TUMACO	EL ROMPIDO	4	SIN INFORMACIÓN	SIN INFORMACIÓN
SAN ANDRÉS DE TUMACO	FIRME DE LOS COIMES	3	CON SERVICIO	7-12
SAN ANDRÉS DE TUMACO	GUACHAL DE LA COSTA	3	CON SERVICIO	7-12
SAN ANDRÉS DE TUMACO	GUACHIRI RIO GUALAJA	3	SIN INFORMACIÓN	SIN INFORMACIÓN
SAN ANDRÉS DE TUMACO	GUADUAL RIO CHAGÜI	3	SIN INFORMACIÓN	SIN INFORMACIÓN
SAN ANDRÉS DE TUMACO	GUAAVAL (RIO GUALAJA)	3	SIN INFORMACIÓN	SIN INFORMACIÓN
SAN ANDRÉS DE TUMACO	IMBILPI DEL CARMEN RIO MEJICANO	3	SIN INFORMACIÓN	SIN INFORMACIÓN
SAN ANDRÉS DE TUMACO	LA Balsa	3	SIN INFORMACIÓN	SIN INFORMACIÓN
SAN ANDRÉS DE TUMACO	LA CEIBA RIO CHAGUI	4	SIN INFORMACIÓN	SIN INFORMACIÓN
SAN ANDRÉS DE TUMACO	LA CHORRERA RIO CHAGÜI	4	SIN INFORMACIÓN	SIN INFORMACIÓN
SAN ANDRÉS DE TUMACO	LA CONCHA TABLON SALADO	3	SIN INFORMACIÓN	SIN INFORMACIÓN
SAN ANDRÉS DE TUMACO	LA HONDA RIO CHAGÜI	3	SIN INFORMACIÓN	SIN INFORMACIÓN
SAN ANDRÉS DE TUMACO	LA JUNTA CUARAZANGA RIO CHAGUI	3	SIN INFORMACIÓN	SIN INFORMACIÓN
SAN ANDRÉS DE TUMACO	LA SIRENA RIO CHAGÜI	4	SIN INFORMACIÓN	SIN INFORMACIÓN
SAN ANDRÉS DE TUMACO	LAS CARGAS (RIO MIRA)	3	CON SERVICIO	1-6
SAN ANDRÉS DE TUMACO	LAS DELICIAS TABLON SALADO	4	SIN INFORMACIÓN	SIN INFORMACIÓN
SAN ANDRÉS DE TUMACO	LAS MERCEDES RIO CHAGÜI	2	SIN INFORMACIÓN	SIN INFORMACIÓN
SAN ANDRÉS DE TUMACO	LIMONES RIO CHAGÜI	3	SIN INFORMACIÓN	SIN INFORMACIÓN
SAN ANDRÉS DE TUMACO	LLANAJE ENCENADA	2	SIN INFORMACIÓN	SIN INFORMACIÓN
SAN ANDRÉS DE TUMACO	MAJAGUA RIO CHAGÜI	3	SIN INFORMACIÓN	SIN INFORMACIÓN
SAN ANDRÉS DE TUMACO	MAJAGUAL PLAYA	4	CON SERVICIO	1-6



 	<b>INFORME MENSUAL DE LOCALIDADES SIN TELEMETRIA DE LAS ZNI</b>	Fecha:		
		19/06/2019		
	<b>MAYO 1 – 31 de 2019</b>	Página:		
		63	de:	84

MUNICIPIO	LOCALIDAD	TIPO DE LOCALIDAD	ESTADO DE PRESTACIÓN	RANGO HORARIO
SAN ANDRÉS DE TUMACO	MATA DE PLATANO RIO MIRA	3	SIN INFORMACIÓN	SIN INFORMACIÓN
SAN ANDRÉS DE TUMACO	MILAGRO FRONTERA	3	CON SERVICIO	1-6
SAN ANDRÉS DE TUMACO	MONTE ALTO RIO MIRA	3	SIN INFORMACIÓN	SIN INFORMACIÓN
SAN ANDRÉS DE TUMACO	NUEVA BRISAS	4	CON SERVICIO	1-6
SAN ANDRÉS DE TUMACO	NUEVA INDEPENDENCIA	4	CON SERVICIO	1-6
SAN ANDRÉS DE TUMACO	NUEVA UNION	4	CON SERVICIO	1-6
SAN ANDRÉS DE TUMACO	NUEVA VISTA (RIO CHAGUI)	3	SIN INFORMACIÓN	SIN INFORMACIÓN
SAN ANDRÉS DE TUMACO	OLIVO CURAY	3	SIN INFORMACIÓN	SIN INFORMACIÓN
SAN ANDRÉS DE TUMACO	PACORA RIO CHAGÜI	3	SIN INFORMACIÓN	SIN INFORMACIÓN
SAN ANDRÉS DE TUMACO	PAISURERO	4	CON SERVICIO	1-6
SAN ANDRÉS DE TUMACO	PALAMBI RIO CHAGÜI	2	SIN INFORMACIÓN	SIN INFORMACIÓN
SAN ANDRÉS DE TUMACO	PAPAYAL	4	CON SERVICIO	1-6
SAN ANDRÉS DE TUMACO	PAPAYAL FIRME	4	CON SERVICIO	1-6
SAN ANDRÉS DE TUMACO	PASA CABALLO BOCANA	3	CON SERVICIO	1-6
SAN ANDRÉS DE TUMACO	PUEBLO NUEVO (TABLON SALADO)	2	SIN INFORMACIÓN	SIN INFORMACIÓN
SAN ANDRÉS DE TUMACO	PUERTO PALMA (FRONTERA)	3	SIN INFORMACIÓN	SIN INFORMACIÓN
SAN ANDRÉS DE TUMACO	PUNTA BONITA FRONTERA	4	CON SERVICIO	1-6
SAN ANDRÉS DE TUMACO	RETORNO RIO MEJICANO	3	SIN INFORMACIÓN	SIN INFORMACIÓN
SAN ANDRÉS DE TUMACO	SAGUMBITA FRONTERA	3	SIN INFORMACIÓN	SIN INFORMACIÓN
SAN ANDRÉS DE TUMACO	SAN AGUSTIN (RIO GUALAJA)	3	SIN INFORMACIÓN	SIN INFORMACIÓN
SAN ANDRÉS DE TUMACO	SAN JUAN DE LA PLAYA	2	CON SERVICIO	7-12
SAN ANDRÉS DE TUMACO	SAN PEDRO RIO CHAGUI	4	SIN INFORMACIÓN	SIN INFORMACIÓN
SAN ANDRÉS DE TUMACO	SANDAMIA	4	CON SERVICIO	1-6
SAN ANDRÉS DE TUMACO	SANDE CURAY	3	CON SERVICIO	1-6
SAN ANDRÉS DE TUMACO	SANTO DOMINGO EL PROGRESO NO.3	4	CON SERVICIO	1-6
SAN ANDRÉS DE TUMACO	SEBASTIAN DE BELALCAZAR	2	CON SERVICIO	7-12
SAN ANDRÉS DE TUMACO	SOLEDAD CURAY	3	CON SERVICIO	1-6
SAN ANDRÉS DE TUMACO	TABLON DULCE	2	SIN INFORMACIÓN	SIN INFORMACIÓN
SAN ANDRÉS DE TUMACO	TEHERAN FRONTERA	3	CON SERVICIO	1-6



 	<b>INFORME MENSUAL DE LOCALIDADES SIN TELEMETRIA DE LAS ZNI</b>		Fecha:	
			19/06/2019	
	MAYO 1 – 31 de 2019		Página:	
			64	de: 84

MUNICIPIO	LOCALIDAD	TIPO DE LOCALIDAD	ESTADO DE PRESTACIÓN	RANGO HORARIO
SAN ANDRÉS DE TUMACO	TIESTERIA	4	SIN INFORMACIÓN	SIN INFORMACIÓN
SAN ANDRÉS DE TUMACO	TRUJILLO ENCENADA	3	SIN INFORMACIÓN	SIN INFORMACIÓN
SAN ANDRÉS DE TUMACO	VAQUERIA COLOMBIA	3	SIN INFORMACIÓN	SIN INFORMACIÓN
SAN ANDRÉS DE TUMACO	VUELTAS DE CAJAPI (RIO MIRA)	4	SIN INFORMACIÓN	SIN INFORMACIÓN
SAN ANDRÉS DE TUMACO	VUELTAS DE LAS PALMAS	4	SIN INFORMACIÓN	SIN INFORMACIÓN
SAN ANDRÉS DE TUMACO	YANOVI (RIO CHAGUI)	3	SIN INFORMACIÓN	SIN INFORMACIÓN
SANTA BÁRBARA (ISCUANDE)	AGUA LIMPIA	3	CON SERVICIO	1-6
SANTA BÁRBARA (ISCUANDE)	ANGOSTURA ZANABRIA	3	CON SERVICIO	1-6
SANTA BÁRBARA (ISCUANDE)	ATAJO PAJARITO 2	3	CON SERVICIO	1-6
SANTA BÁRBARA (ISCUANDE)	BALLAN VIENDO	4	CON SERVICIO	1-6
SANTA BÁRBARA (ISCUANDE)	BARBULITA	3	CON SERVICIO	1-6
SANTA BÁRBARA (ISCUANDE)	BELLAVISTA	3	CON SERVICIO	1-6
SANTA BÁRBARA (ISCUANDE)	BELLAVISTA BAJO	3	CON SERVICIO	1-6
SANTA BÁRBARA (ISCUANDE)	BOCA DE AJI	2	CON SERVICIO	1-6
SANTA BÁRBARA (ISCUANDE)	BOCA DE ANGOSTURA	3	CON SERVICIO	7-12
SANTA BÁRBARA (ISCUANDE)	BOCA DE CACILDA	4	CON SERVICIO	1-6
SANTA BÁRBARA (ISCUANDE)	BOCA DE CHANZARA	3	CON SERVICIO	1-6
SANTA BÁRBARA (ISCUANDE)	BOCAS DE FILIS	3	CON SERVICIO	1-6
SANTA BÁRBARA (ISCUANDE)	BOCAS DE GUAVA	3	CON SERVICIO	1-6
SANTA BÁRBARA (ISCUANDE)	BOCAS DE SEQUIHONDITA	3	CON SERVICIO	1-6
SANTA BÁRBARA (ISCUANDE)	BRAZO PATIANO	3	CON SERVICIO	7-12
SANTA BÁRBARA (ISCUANDE)	BUGA	3	CON SERVICIO	1-6
SANTA BÁRBARA (ISCUANDE)	CAIMAN	3	CON SERVICIO	1-6
SANTA BÁRBARA (ISCUANDE)	CALLE MANZA	3	CON SERVICIO	1-6
SANTA BÁRBARA (ISCUANDE)	CAMPOALEGRE	3	CON SERVICIO	1-6
SANTA BÁRBARA (ISCUANDE)	CHANZARA	2	CON SERVICIO	1-6
SANTA BÁRBARA (ISCUANDE)	CHARCO LARGO	3	CON SERVICIO	1-6
SANTA BÁRBARA (ISCUANDE)	CHICO PÉREZ	3	CON SERVICIO	1-6
SANTA BÁRBARA (ISCUANDE)	CHIVATILLO 1	3	CON SERVICIO	1-6
SANTA BÁRBARA (ISCUANDE)	CHIVATILLO 3	3	CON SERVICIO	1-6





 	<b>INFORME MENSUAL DE LOCALIDADES SIN TELEMETRIA DE LAS ZNI</b>		Fecha:	
			19/06/2019	
	MAYO 1 – 31 de 2019		Página:	
			65	de: 84

MUNICIPIO	LOCALIDAD	TIPO DE LOCALIDAD	ESTADO DE PRESTACIÓN	RANGO HORARIO
SANTA BÁRBARA (ISCUANDE)	CHONTADURO	3	CON SERVICIO	1-6
SANTA BÁRBARA (ISCUANDE)	CHONTADURO 2	4	CON SERVICIO	1-6
SANTA BÁRBARA (ISCUANDE)	COROZO	3	CON SERVICIO	1-6
SANTA BÁRBARA (ISCUANDE)	CORRIENTE MALA	3	CON SERVICIO	1-6
SANTA BÁRBARA (ISCUANDE)	CUCURAGUA	3	CON SERVICIO	1-6
SANTA BÁRBARA (ISCUANDE)	CUERBAL	3	CON SERVICIO	7-12
SANTA BÁRBARA (ISCUANDE)	EL ALTO	3	CON SERVICIO	1-6
SANTA BÁRBARA (ISCUANDE)	EL CANTIL	4	CON SERVICIO	1-6
SANTA BÁRBARA (ISCUANDE)	EL CASCAJERO	3	CON SERVICIO	1-6
SANTA BÁRBARA (ISCUANDE)	EL DIVISO	3	CON SERVICIO	1-6
SANTA BÁRBARA (ISCUANDE)	EL GUAVAL	2	CON SERVICIO	1-6
SANTA BÁRBARA (ISCUANDE)	EL MILAGRO	3	CON SERVICIO	1-6
SANTA BÁRBARA (ISCUANDE)	EL PAPAYO	3	CON SERVICIO	1-6
SANTA BÁRBARA (ISCUANDE)	EL PIEDRERO	4	CON SERVICIO	1-6
SANTA BÁRBARA (ISCUANDE)	EL PLACER LOMA	3	CON SERVICIO	1-6
SANTA BÁRBARA (ISCUANDE)	EL PROGRESO FRAGUA	3	CON SERVICIO	1-6
SANTA BÁRBARA (ISCUANDE)	ESCORPION	3	CON SERVICIO	1-6
SANTA BÁRBARA (ISCUANDE)	ESTERO LARGO	4	CON SERVICIO	1-6
SANTA BÁRBARA (ISCUANDE)	FIRME	4	CON SERVICIO	1-6
SANTA BÁRBARA (ISCUANDE)	GUABINA	3	CON SERVICIO	1-6
SANTA BÁRBARA (ISCUANDE)	GUAYABAL	3	CON SERVICIO	1-6
SANTA BÁRBARA (ISCUANDE)	ISCUANDESITO	3	CON SERVICIO	1-6
SANTA BÁRBARA (ISCUANDE)	ISLA DEL GALLO	3	CON SERVICIO	1-6
SANTA BÁRBARA (ISCUANDE)	ISLA LARGA	2	CON SERVICIO	1-6
SANTA BÁRBARA (ISCUANDE)	ISLA SOLEDAD	4	CON SERVICIO	1-6
SANTA BÁRBARA (ISCUANDE)	JUAN VENTURA	2	CON SERVICIO	1-6
SANTA BÁRBARA (ISCUANDE)	JUANCHILLO	3	CON SERVICIO	1-6
SANTA BÁRBARA (ISCUANDE)	LA CALLE	3	CON SERVICIO	1-6
SANTA BÁRBARA (ISCUANDE)	LA CORRENTOZA	4	CON SERVICIO	1-6
SANTA BÁRBARA (ISCUANDE)	LA ENSENADA	2	CON SERVICIO	7-12
SANTA BÁRBARA (ISCUANDE)	LA FRAGUA I	3	CON SERVICIO	1-6
SANTA BÁRBARA (ISCUANDE)	LA FRAGUA II	3	CON SERVICIO	1-6

 	<b>INFORME MENSUAL DE LOCALIDADES SIN TELEMETRIA DE LAS ZNI</b>		Fecha:	
			19/06/2019	
	MAYO 1 – 31 de 2019		Página:	
			66	de: 84



MUNICIPIO	LOCALIDAD	TIPO DE LOCALIDAD	ESTADO DE PRESTACIÓN	RANGO HORARIO
SANTA BÁRBARA (ISCUANDE)	LA LAGUNA	2	CON SERVICIO	1-6
SANTA BÁRBARA (ISCUANDE)	LA LOMA	3	CON SERVICIO	1-6
SANTA BÁRBARA (ISCUANDE)	LA MESA PATIANO	3	CON SERVICIO	1-6
SANTA BÁRBARA (ISCUANDE)	LA MINA INDIGENA	3	CON SERVICIO	1-6
SANTA BÁRBARA (ISCUANDE)	LA NUEVA FLORIDA	3	CON SERVICIO	1-6
SANTA BÁRBARA (ISCUANDE)	LA PEÑITA	3	CON SERVICIO	1-6
SANTA BÁRBARA (ISCUANDE)	LA QUINTA	3	CON SERVICIO	1-6
SANTA BÁRBARA (ISCUANDE)	LA UNIÓN	4	CON SERVICIO	1-6
SANTA BÁRBARA (ISCUANDE)	LAMBEDERO	3	CON SERVICIO	1-6
SANTA BÁRBARA (ISCUANDE)	LAS CEJAS	3	CON SERVICIO	1-6
SANTA BÁRBARA (ISCUANDE)	LAS MARIAS	3	CON SERVICIO	1-6
SANTA BÁRBARA (ISCUANDE)	LAS PEÑAS	2	CON SERVICIO	7-12
SANTA BÁRBARA (ISCUANDE)	LAS VARAS	3	CON SERVICIO	1-6
SANTA BÁRBARA (ISCUANDE)	LIMONES	3	CON SERVICIO	1-6
SANTA BÁRBARA (ISCUANDE)	LOS DOMINGOS	3	CON SERVICIO	7-12
SANTA BÁRBARA (ISCUANDE)	MACHARAL	4	CON SERVICIO	1-6
SANTA BÁRBARA (ISCUANDE)	MADRID	3	CON SERVICIO	1-6
SANTA BÁRBARA (ISCUANDE)	MAZAMORRERO 2	4	CON SERVICIO	1-6
SANTA BÁRBARA (ISCUANDE)	MICAELITA	3	CON SERVICIO	1-6
SANTA BÁRBARA (ISCUANDE)	MONTAÑO	3	CON SERVICIO	1-6
SANTA BÁRBARA (ISCUANDE)	MORONGO	4	CON SERVICIO	1-6
SANTA BÁRBARA (ISCUANDE)	NAYA	3	CON SERVICIO	1-6
SANTA BÁRBARA (ISCUANDE)	PALOMINO	2	CON SERVICIO	1-6
SANTA BÁRBARA (ISCUANDE)	PEÑA CHANZARA	3	CON SERVICIO	1-6
SANTA BÁRBARA (ISCUANDE)	PEÑALISA	3	CON SERVICIO	1-6
SANTA BÁRBARA (ISCUANDE)	PIE DEL SALTO	3	CON SERVICIO	1-6
SANTA BÁRBARA (ISCUANDE)	PIEDRA ANCHA	3	CON SERVICIO	1-6
SANTA BÁRBARA (ISCUANDE)	PISCINDE 1	3	CON SERVICIO	1-6
SANTA BÁRBARA (ISCUANDE)	PLAYA CHINA	3	CON SERVICIO	1-6
SANTA BÁRBARA (ISCUANDE)	PLAYA GRANDE ABAJO	3	CON SERVICIO	1-6
SANTA BÁRBARA (ISCUANDE)	PLAYA GRANDE ARRIBA	2	CON SERVICIO	1-6
SANTA BÁRBARA (ISCUANDE)	PROFUNDA	3	CON SERVICIO	1-6

 	<b>INFORME MENSUAL DE LOCALIDADES SIN TELEMETRIA DE LAS ZNI</b>		Fecha:	
			19/06/2019	
	MAYO 1 – 31 de 2019		Página:	
			67	de: 84



MUNICIPIO	LOCALIDAD	TIPO DE LOCALIDAD	ESTADO DE PRESTACIÓN	RANGO HORARIO
SANTA BÁRBARA (ISCUANDE)	PUEBLO NUEVO	3	CON SERVICIO	1-6
SANTA BÁRBARA (ISCUANDE)	QUIGUPI	3	CON SERVICIO	7-12
SANTA BÁRBARA (ISCUANDE)	QUINTA ARRIBA	3	CON SERVICIO	1-6
SANTA BÁRBARA (ISCUANDE)	RODEA	3	CON SERVICIO	1-6
SANTA BÁRBARA (ISCUANDE)	SAN ANDRES	3	CON SERVICIO	1-6
SANTA BÁRBARA (ISCUANDE)	SAN ANTONIO	3	CON SERVICIO	1-6
SANTA BÁRBARA (ISCUANDE)	SAN LUIS AGUA SUCIA	2	CON SERVICIO	1-6
SANTA BÁRBARA (ISCUANDE)	SAN LUIS CALLE LARGA	3	CON SERVICIO	1-6
SANTA BÁRBARA (ISCUANDE)	SANDAMIA	3	CON SERVICIO	1-6
SANTA BÁRBARA (ISCUANDE)	SANDAMIA ASERRADERO	3	CON SERVICIO	1-6
SANTA BÁRBARA (ISCUANDE)	SANTA RITA	2	CON SERVICIO	1-6
SANTA BÁRBARA (ISCUANDE)	SANTA ROSA	3	CON SERVICIO	1-6
SANTA BÁRBARA (ISCUANDE)	SECADERO	2	CON SERVICIO	7-12
SANTA BÁRBARA (ISCUANDE)	SEQUIONDITA	3	CON SERVICIO	1-6
SANTA BÁRBARA (ISCUANDE)	SOLEDAD PUEBLITO	2	CON SERVICIO	7-12
SANTA BÁRBARA (ISCUANDE)	TIERRA CHANZARA	3	CON SERVICIO	1-6
SANTA BÁRBARA (ISCUANDE)	TIERRA FIRME	3	CON SERVICIO	1-6
SANTA BÁRBARA (ISCUANDE)	VUELTA LARGA	2	CON SERVICIO	1-6
SANTA BÁRBARA (ISCUANDE)	VUELTA LARGA CHANZARA	2	CON SERVICIO	1-6

## PUTUMAYO

MUNICIPIO	LOCALIDAD	TIPO DE LOCALIDAD	ESTADO DE PRESTACIÓN	RANGO HORARIO
ORITO	PORTUGAL	3	SIN SERVICIO	0
PUERTO ASIS	BUENA VISTA	4	SIN SERVICIO	0
PUERTO ASIS	ESMERALDA	3	SIN SERVICIO	0
PUERTO ASIS	LA LIBERTAD	3	SIN SERVICIO	0
PUERTO ASIS	LA ROSA	4	SIN SERVICIO	0
PUERTO ASIS	PIÑUÑA BLANCO	4	SIN SERVICIO	0
PUERTO ASIS	PUERTO BELLO	2	SIN SERVICIO	0
PUERTO ASIS	PUERTO COLOMBIA	4	SIN SERVICIO	0



 	<b>INFORME MENSUAL DE LOCALIDADES SIN TELEMETRIA DE LAS ZNI</b>		Fecha:	
			19/06/2019	
	MAYO 1 – 31 de 2019		Página:	
			68	de: 84

MUNICIPIO	LOCALIDAD	TIPO DE LOCALIDAD	ESTADO DE PRESTACIÓN	RANGO HORARIO
PUERTO ASIS	TETEYE	3	SIN SERVICIO	0
PUERTO ASIS	VILLA VICTORIA	3	SIN SERVICIO	0
PUERTO GUZMÁN	CEIBA	2	CON SERVICIO	1-6
PUERTO GUZMÁN	CHINAYACO	2	CON SERVICIO	1-6
PUERTO GUZMÁN	EL RECREO	2	CON SERVICIO	1-6
PUERTO GUZMÁN	ESMERALDA	2	CON SERVICIO	1-6
PUERTO GUZMÁN	JOSE MARÍA	2	CON SERVICIO	1-6
PUERTO GUZMÁN	LA ESTRELLA	2	CON SERVICIO	1-6
PUERTO GUZMÁN	LA SEVILLA	3	CON SERVICIO	1-6
PUERTO GUZMÁN	LOS GUADUALES	2	CON SERVICIO	1-6
PUERTO GUZMÁN	MAYOYOGUE	3	CON SERVICIO	1-6
PUERTO GUZMÁN	PUREZA	2	CON SERVICIO	1-6
PUERTO GUZMÁN	SAN MARTIN	2	CON SERVICIO	1-6
PUERTO GUZMÁN	SAN ROQUE	3	CON SERVICIO	1-6
PUERTO GUZMÁN	SANTA RITA	2	CON SERVICIO	1-6
PUERTO GUZMÁN	VEREDA BUTUTO	3	CON SERVICIO	1-6
PUERTO LEGUIZAMO	CECILIA COCHA	4	SIN INFORMACIÓN	SIN INFORMACIÓN
PUERTO LEGUIZAMO	EL MECAYA	3	SIN INFORMACIÓN	SIN INFORMACIÓN
PUERTO LEGUIZAMO	EL REFUGIO	4	SIN INFORMACIÓN	SIN INFORMACIÓN
PUERTO LEGUIZAMO	LA CONCEPCION	4	CON SERVICIO	1-6
PUERTO LEGUIZAMO	LA QUEBRADITA	4	SIN INFORMACIÓN	SIN INFORMACIÓN
PUERTO LEGUIZAMO	NUEVA APAYA	4	SIN INFORMACIÓN	SIN INFORMACIÓN
PUERTO LEGUIZAMO	PUERTO NARIÑO	4	SIN INFORMACIÓN	SIN INFORMACIÓN
PUERTO LEGUIZAMO	PUNTALES	4	SIN INFORMACIÓN	SIN INFORMACIÓN
PUERTO LEGUIZAMO	SENCELLA	4	SIN INFORMACIÓN	SIN INFORMACIÓN
PUERTO LEGUIZAMO	YURILLA	4	SIN INFORMACIÓN	SIN INFORMACIÓN
VILLAGARZÓN	BAJO CORAZON	4	SIN INFORMACIÓN	SIN INFORMACIÓN



  	<b>INFORME MENSUAL DE LOCALIDADES SIN TELEMETRIA DE LAS ZNI</b>	Fecha:		
		19/06/2019		
	<b>MAYO 1 – 31 de 2019</b>	Página:		
		69	de:	84

## VALLE DEL CAUCA



MUNICIPIO	LOCALIDAD	TIPO DE LOCALIDAD	ESTADO DE PRESTACIÓN	RANGO HORARIO
BUENAVENTURA	AMAZONAS	3	SIN INFORMACIÓN	SIN INFORMACIÓN
BUENAVENTURA	ARAGON CAJAMBRE	3	CON SERVICIO	1-6
BUENAVENTURA	AUCA	4	SIN INFORMACIÓN	SIN INFORMACIÓN
BUENAVENTURA	BARCO CAJAMBRE	3	CON SERVICIO	1-6
BUENAVENTURA	BELLAVISTA	4	SIN INFORMACIÓN	SIN INFORMACIÓN
BUENAVENTURA	BELLO HORIZONTE	3	SIN INFORMACIÓN	SIN INFORMACIÓN
BUENAVENTURA	BELLO HORIZONTE - LA POPA	4	SIN INFORMACIÓN	SIN INFORMACIÓN
BUENAVENTURA	BOCA BRAZITO	3	SIN INFORMACIÓN	SIN INFORMACIÓN
BUENAVENTURA	BOCA DEL BRAZO	3	SIN INFORMACIÓN	SIN INFORMACIÓN
BUENAVENTURA	BRAZITO	4	SIN INFORMACIÓN	SIN INFORMACIÓN
BUENAVENTURA	BUIO	4	SIN INFORMACIÓN	SIN INFORMACIÓN
BUENAVENTURA	C.U. AGUA CLARA	3	CON SERVICIO	1-6
BUENAVENTURA	CABECERAS BAJO RIO SAN JUAN	3	CON SERVICIO	1-6
BUENAVENTURA	CACAO	3	SIN INFORMACIÓN	SIN INFORMACIÓN
BUENAVENTURA	CACOLY	4	SIN INFORMACIÓN	SIN INFORMACIÓN
BUENAVENTURA	CAIMITO	3	SIN INFORMACIÓN	SIN INFORMACIÓN
BUENAVENTURA	CALLE HONDA RIO RAPOSO	3	CON SERVICIO	1-6
BUENAVENTURA	CALLE LARGA	3	SIN INFORMACIÓN	SIN INFORMACIÓN
BUENAVENTURA	CEIBITO	3	SIN INFORMACIÓN	SIN INFORMACIÓN
BUENAVENTURA	CHIGUERO	3	SIN INFORMACIÓN	SIN INFORMACIÓN
BUENAVENTURA	COCALITO	3	SIN INFORMACIÓN	SIN INFORMACIÓN
BUENAVENTURA	COMBA	3	SIN INFORMACIÓN	SIN INFORMACIÓN
BUENAVENTURA	CONCEPCION	2	CON SERVICIO	7-12
BUENAVENTURA	COQUITO	3	SIN INFORMACIÓN	SIN INFORMACIÓN
BUENAVENTURA	EL ÁGUILA	3	SIN INFORMACIÓN	SIN INFORMACIÓN
BUENAVENTURA	EL BARRANCO	3	CON SERVICIO	1-6

 	<b>INFORME MENSUAL DE LOCALIDADES SIN TELEMETRIA DE LAS ZNI</b>		Fecha:	
			19/06/2019	
	MAYO 1 – 31 de 2019		Página:	
			70	de: 84

MUNICIPIO	LOCALIDAD	TIPO DE LOCALIDAD	ESTADO DE PRESTACIÓN	RANGO HORARIO
BUENAVENTURA	EL CALVARIO	3	SIN INFORMACIÓN	SIN INFORMACIÓN
BUENAVENTURA	EL CHORRO	3	SIN INFORMACIÓN	SIN INFORMACIÓN
BUENAVENTURA	EL LLANO	3	CON SERVICIO	1-6
BUENAVENTURA	EL QUESO	3	SIN INFORMACIÓN	SIN INFORMACIÓN
BUENAVENTURA	ENCANTO	3	SIN INFORMACIÓN	SIN INFORMACIÓN
BUENAVENTURA	FRAGUA	3	SIN INFORMACIÓN	SIN INFORMACIÓN
BUENAVENTURA	GALVEZ	2	SIN INFORMACIÓN	SIN INFORMACIÓN
BUENAVENTURA	GORGOMA ZONA C. RIO CAJAMBRE - GORGONA ZONA C. RIO CAJAMBRE	3	CON SERVICIO	1-6
BUENAVENTURA	GUADUAL	3	SIN INFORMACIÓN	SIN INFORMACIÓN
BUENAVENTURA	GUADUALITO	3	SIN INFORMACIÓN	SIN INFORMACIÓN
BUENAVENTURA	GUAPICITO	3	SIN INFORMACIÓN	SIN INFORMACIÓN
BUENAVENTURA	GUAYABAL	3	SIN INFORMACIÓN	SIN INFORMACIÓN
BUENAVENTURA	HUMANES	3	SIN INFORMACIÓN	SIN INFORMACIÓN
BUENAVENTURA	HUMANES MAR	2	SIN INFORMACIÓN	SIN INFORMACIÓN
BUENAVENTURA	JUNTAS	3	CON SERVICIO	1-6
BUENAVENTURA	LA BARTOLA	3	SIN INFORMACIÓN	SIN INFORMACIÓN
BUENAVENTURA	LA COMBITA	4	SIN INFORMACIÓN	SIN INFORMACIÓN
BUENAVENTURA	LA CONTRA - ARCHICAYA	3	CON SERVICIO	7-12
BUENAVENTURA	LA ESPERANZA	3	SIN INFORMACIÓN	SIN INFORMACIÓN
BUENAVENTURA	LA ESTRELLA	4	SIN INFORMACIÓN	SIN INFORMACIÓN
BUENAVENTURA	LA LUCHA	3	SIN INFORMACIÓN	SIN INFORMACIÓN
BUENAVENTURA	LA PLATA	3	CON SERVICIO	1-6
BUENAVENTURA	LA PLAYITA	4	SIN INFORMACIÓN	SIN INFORMACIÓN
BUENAVENTURA	LA SIERPE	4	SIN INFORMACIÓN	SIN INFORMACIÓN
BUENAVENTURA	LA TROJITA	4	SIN INFORMACIÓN	SIN INFORMACIÓN
BUENAVENTURA	LAS ANIMAS	3	SIN INFORMACIÓN	SIN INFORMACIÓN

 	<b>INFORME MENSUAL DE LOCALIDADES SIN TELEMETRIA DE LAS ZNI</b>		Fecha:	
			19/06/2019	
	MAYO 1 – 31 de 2019		Página:	
			71	de: 84

MUNICIPIO	LOCALIDAD	TIPO DE LOCALIDAD	ESTADO DE PRESTACIÓN	RANGO HORARIO
BUENAVENTURA	LAS PALMAS	3	SIN INFORMACIÓN	SIN INFORMACIÓN
BUENAVENTURA	LLANITO	3	SIN INFORMACIÓN	SIN INFORMACIÓN
BUENAVENTURA	MALAGUEÑA	3	SIN INFORMACIÓN	SIN INFORMACIÓN
BUENAVENTURA	MANGAÑA	4	SIN INFORMACIÓN	SIN INFORMACIÓN
BUENAVENTURA	MAYORQUIN	3	CON SERVICIO	1-6
BUENAVENTURA	MIRAMAR - LA PLATA	4	SIN INFORMACIÓN	SIN INFORMACIÓN
BUENAVENTURA	ORDOÑEZ	2	SIN INFORMACIÓN	SIN INFORMACIÓN
BUENAVENTURA	PAPAYAL 1	2	SIN INFORMACIÓN	SIN INFORMACIÓN
BUENAVENTURA	PAPAYAL 2	3	SIN INFORMACIÓN	SIN INFORMACIÓN
BUENAVENTURA	PAPAYO	3	SIN INFORMACIÓN	SIN INFORMACIÓN
BUENAVENTURA	PASTICO - RIO NAYA	2	SIN SERVICIO	0
BUENAVENTURA	PEÑA BLANCA	4	SIN INFORMACIÓN	SIN INFORMACIÓN
BUENAVENTURA	PITAL	2	CON SERVICIO	7-12
BUENAVENTURA	PITALITO CHAMAPURO	3	CON SERVICIO	7-12
BUENAVENTURA	PRIMAVERA	3	SIN INFORMACIÓN	SIN INFORMACIÓN
BUENAVENTURA	PTO. PIZARIO RIO SAN JUAN	3	CON SERVICIO	1-6
BUENAVENTURA	PUERTO ESPAÑA	3	SIN INFORMACIÓN	SIN INFORMACIÓN
BUENAVENTURA	PUERTO VALENCIA	3	CON SERVICIO	1-6
BUENAVENTURA	PUNTA BONITA	2	CON SERVICIO	1-6
BUENAVENTURA	PUNTA SOLDADO	2	CON SERVICIO	7-12
BUENAVENTURA	RESGUARDO DE CHACHAJO	3	CON SERVICIO	7-12
BUENAVENTURA	RESGUARDO INDIGENA - PLATINCITO	3	CON SERVICIO	1-6
BUENAVENTURA	SAGRADA FAMILIA	3	SIN INFORMACIÓN	SIN INFORMACIÓN
BUENAVENTURA	SAN ANTONIO - DIPULDO	3	SIN INFORMACIÓN	SIN INFORMACIÓN
BUENAVENTURA	SAN ANTONIO (RIO CAJAMBRE)	3	CON SERVICIO	1-6
BUENAVENTURA	SAN ANTOÑITO (YURUMANGUI)	3	CON SERVICIO	1-6
BUENAVENTURA	SAN FRANCISCO JAVIER	2	CON SERVICIO	1-6
BUENAVENTURA	SAN GERÓNIMO	3	SIN INFORMACIÓN	SIN INFORMACIÓN



 	<b>INFORME MENSUAL DE LOCALIDADES SIN TELEMETRIA DE LAS ZNI</b>		Fecha:	
			19/06/2019	
	MAYO 1 – 31 de 2019		Página:	
			72	de: 84

MUNICIPIO	LOCALIDAD	TIPO DE LOCALIDAD	ESTADO DE PRESTACIÓN	RANGO HORARIO
BUENAVENTURA	SAN ISIDRO - CALIMA	2	SIN INFORMACIÓN	SIN INFORMACIÓN
BUENAVENTURA	SAN ISIDRO (CAJAMBRE)	3	CON SERVICIO	1-6
BUENAVENTURA	SAN JORGE LOBO	3	SIN INFORMACIÓN	SIN INFORMACIÓN
BUENAVENTURA	SAN JOSE DE YURUMANGUI	3	CON SERVICIO	7-12
BUENAVENTURA	SAN JOSE ENCARNACION (ANCHICAYA)	3	CON SERVICIO	1-6
BUENAVENTURA	SAN MIGUEL	3	SIN INFORMACIÓN	SIN INFORMACIÓN
BUENAVENTURA	SAN PABLO CAJAMBRE	2	CON SERVICIO	1-6
BUENAVENTURA	SAN PEDRO	3	CON SERVICIO	1-6
BUENAVENTURA	SANTA CRUZ	3	CON SERVICIO	7-12
BUENAVENTURA	SANTA ROSA	3	SIN INFORMACIÓN	SIN INFORMACIÓN
BUENAVENTURA	SANTANA	4	SIN INFORMACIÓN	SIN INFORMACIÓN
BUENAVENTURA	SAPOTAL	3	SIN INFORMACIÓN	SIN INFORMACIÓN
BUENAVENTURA	SECADERO	3	SIN INFORMACIÓN	SIN INFORMACIÓN
BUENAVENTURA	SILVA	2	CON SERVICIO	1-6
BUENAVENTURA	TARAPAL	4	SIN INFORMACIÓN	SIN INFORMACIÓN
BUENAVENTURA	TIGRE	3	CON SERVICIO	1-6
BUENAVENTURA	TIMBA	3	SIN INFORMACIÓN	SIN INFORMACIÓN
BUENAVENTURA	TUMACO	4	SIN INFORMACIÓN	SIN INFORMACIÓN
BUENAVENTURA	VENERAL	2	CON SERVICIO	7-12
BUENAVENTURA	VICENTE	3	SIN INFORMACIÓN	SIN INFORMACIÓN



## VAUPÉS

MUNICIPIO	LOCALIDAD	TIPO DE LOCALIDAD	ESTADO DE PRESTACIÓN	RANGO HORARIO
CARURU	BOCAS DE ARARA	4	SIN SERVICIO	0
CARURU	COMUNIDAD DE BACATI	4	SIN SERVICIO	0
CARURU	EL PALMAR	4	SIN SERVICIO	0
CARURU	LA LIBERTAD	4	SIN SERVICIO	0
CARURU	NUEVO PORVENIR	4	SIN SERVICIO	0



 	<b>INFORME MENSUAL DE LOCALIDADES SIN TELEMETRIA DE LAS ZNI</b>		Fecha:	
			19/06/2019	
	MAYO 1 – 31 de 2019		Página:	
			73	de: 84



MUNICIPIO	LOCALIDAD	TIPO DE LOCALIDAD	ESTADO DE PRESTACIÓN	RANGO HORARIO
CARURU	PUCARON	4	SIN SERVICIO	0
CARURU	PUERTO ESPERANZA	4	SIN SERVICIO	0
CARURU	VEREDA DEL CARMEN	4	SIN SERVICIO	0
CARURU	VISTA HERMOSA	4	SIN SERVICIO	0
MITÚ	ACARICUARA	3	SIN INFORMACIÓN	SIN INFORMACIÓN
MITÚ	ARARA CUDUYARI	4	SIN INFORMACIÓN	SIN INFORMACIÓN
MITÚ	BOCAS DEL YI	4	SIN INFORMACIÓN	SIN INFORMACIÓN
MITÚ	BOCAS QUERARI	4	SIN INFORMACIÓN	SIN INFORMACIÓN
MITÚ	CAMANAOS	4	SIN INFORMACIÓN	SIN INFORMACIÓN
MITÚ	CAÑO AZUL	4	SIN INFORMACIÓN	SIN INFORMACIÓN
MITÚ	LOS ANGELES	4	SIN INFORMACIÓN	SIN INFORMACIÓN
MITÚ	MACUANA	3	SIN INFORMACIÓN	SIN INFORMACIÓN
MITÚ	MANDI SAN PABLO	4	SIN INFORMACIÓN	SIN INFORMACIÓN
MITÚ	MONFORTH	4	SIN INFORMACIÓN	SIN INFORMACIÓN
MITÚ	NAMU SAN JOAQUIN	4	SIN INFORMACIÓN	SIN INFORMACIÓN
MITÚ	NUPANA QUERARI	4	SIN INFORMACIÓN	SIN INFORMACIÓN
MITÚ	PACUATIVA CUDUYARI	4	SIN INFORMACIÓN	SIN INFORMACIÓN
MITÚ	PIRACUARA	4	SIN INFORMACIÓN	SIN INFORMACIÓN
MITÚ	PIRAMIRI CUDUYARI	4	SIN INFORMACIÓN	SIN INFORMACIÓN
MITÚ	PUERTO LLERAS QUERARI	4	SIN INFORMACIÓN	SIN INFORMACIÓN
MITÚ	PUERTO VAUPES	4	SIN INFORMACIÓN	SIN INFORMACIÓN
MITÚ	SAN GERARDO DEL PACA	4	SIN INFORMACIÓN	SIN INFORMACIÓN
MITÚ	SAN JAVIER CUDUYARI	4	SIN INFORMACIÓN	SIN INFORMACIÓN
MITÚ	SAN LUIS DE PACA	4	SIN INFORMACIÓN	SIN INFORMACIÓN
MITÚ	SANTA LUCIA QUERARI	4	SIN INFORMACIÓN	SIN INFORMACIÓN
MITÚ	SANTA MARIA QUERARI	4	SIN INFORMACIÓN	SIN INFORMACIÓN
MITÚ	TAPURUCUARA	3	SIN INFORMACIÓN	SIN INFORMACIÓN

 	<b>INFORME MENSUAL DE LOCALIDADES SIN TELEMETRIA DE LAS ZNI</b>		Fecha:	
			19/06/2019	
	MAYO 1 – 31 de 2019		Página:	
			74	de: 84

MUNICIPIO	LOCALIDAD	TIPO DE LOCALIDAD	ESTADO DE PRESTACIÓN	RANGO HORARIO
MITÚ	TERESITA	3	SIN INFORMACIÓN	SIN INFORMACIÓN
MITÚ	TRINIDAD DEL TIQUIE	4	SIN INFORMACIÓN	SIN INFORMACIÓN
MITÚ	VILLA FATIMA	3	SIN INFORMACIÓN	SIN INFORMACIÓN
MITÚ	VIRABAZU	4	SIN INFORMACIÓN	SIN INFORMACIÓN
MITÚ	WACURABA	4	SIN INFORMACIÓN	SIN INFORMACIÓN
MITÚ	WAINAMBI	4	SIN INFORMACIÓN	SIN INFORMACIÓN
MITÚ	YACAYACA	4	SIN INFORMACIÓN	SIN INFORMACIÓN
MITÚ	YAPU	3	SIN INFORMACIÓN	SIN INFORMACIÓN
MITÚ	YURUPARI	4	SIN INFORMACIÓN	SIN INFORMACIÓN
PAPUNAU (COR. DEPARTAMENTAL)	MORICHAL	3	SIN INFORMACIÓN	SIN INFORMACIÓN
TARAIRA	COMUNIDAD DE "BOCAS DEL TARAIRA"	4	SIN SERVICIO	0
TARAIRA	COMUNIDAD DE "PUERTO LOPEZ"	4	SIN SERVICIO	0
TARAIRA	CURUPIRA	4	SIN SERVICIO	0
YAVARATE (COR. DEPARTAMENTAL)	PAPURI	4	SIN INFORMACIÓN	SIN INFORMACIÓN
YAVARATE (COR. DEPARTAMENTAL)	YAVARATE	4	SIN INFORMACIÓN	SIN INFORMACIÓN

## VICHADA

MUNICIPIO	LOCALIDAD	TIPO DE LOCALIDAD	ESTADO DE PRESTACIÓN	RANGO HORARIO
CUMARIBO	CHAPARRAL	4	SIN INFORMACIÓN	SIN INFORMACIÓN
CUMARIBO	CHUPAVE	4	SIN INFORMACIÓN	SIN INFORMACIÓN
CUMARIBO	EL PROGRESO	4	CON SERVICIO	24
CUMARIBO	EL SEJAL	4	SIN INFORMACIÓN	SIN INFORMACIÓN
CUMARIBO	EL TOMO	4	SIN INFORMACIÓN	SIN INFORMACIÓN
CUMARIBO	EL TUPARRO	4	SIN INFORMACIÓN	SIN INFORMACIÓN
CUMARIBO	EL VIENTO	2	CON SERVICIO	24
CUMARIBO	GUANAPE	4	SIN INFORMACIÓN	SIN INFORMACIÓN

 	<b>INFORME MENSUAL DE LOCALIDADES SIN TELEMETRIA DE LAS ZNI</b>			Fecha:		
				19/06/2019		
	MAYO 1 – 31 de 2019			Página:		
				75	de:	84

CUMARIBO	LA CATORCE	4	SIN INFORMACIÓN	SIN INFORMACIÓN
CUMARIBO	PALMARITO	3	SIN INFORMACIÓN	SIN INFORMACIÓN
CUMARIBO	PUERTO NARIÑO	4	SIN INFORMACIÓN	SIN INFORMACIÓN
CUMARIBO	PUERTO ORIENTE	4	SIN INFORMACIÓN	SIN INFORMACIÓN
CUMARIBO	PUERTO PRINCIPE	3	SIN INFORMACIÓN	SIN INFORMACIÓN
CUMARIBO	SANTA RITA	3	SIN INFORMACIÓN	SIN INFORMACIÓN
CUMARIBO	SARRAPIA	4	SIN INFORMACIÓN	SIN INFORMACIÓN
CUMARIBO	TRES MATAS	3	CON SERVICIO	24
CUMARIBO	WERIMA - INSPECCION	4	SIN INFORMACIÓN	SIN INFORMACIÓN
LA PRIMAVERA	CAMPOALEGRE	4	SIN SERVICIO	0
LA PRIMAVERA	CAMUARA	4	SIN SERVICIO	0
LA PRIMAVERA	MARANDUA	3	SIN SERVICIO	0
LA PRIMAVERA	MATYURE	4	SIN SERVICIO	0
LA PRIMAVERA	NUEVA ANTIOQUIA	3	CON SERVICIO	1-6
LA PRIMAVERA	SANTA BARBARA DE AGUA VERDE	3	CON SERVICIO	1-6
LA PRIMAVERA	SANTA CECILIA	3	SIN SERVICIO	0
LA PRIMAVERA	SANTEODORO (LA PASCUA)	4	CON SERVICIO	1-6
LA PRIMAVERA	VUELTA MALA	3	SIN SERVICIO	0
PUERTO CARREÑO	ACEITICO	3	SIN INFORMACIÓN	SIN INFORMACIÓN
PUERTO CARREÑO	GARCITAS	4	SIN INFORMACIÓN	SIN INFORMACIÓN
PUERTO CARREÑO	LA VENTUROSA	4	SIN INFORMACIÓN	SIN INFORMACIÓN
PUERTO CARREÑO	PUERTO MURILLO	4	SIN INFORMACIÓN	SIN INFORMACIÓN
SANTA ROSALIA	GUACACIAS	4	SIN INFORMACIÓN	SIN INFORMACIÓN

De acuerdo con la información anterior se muestra el estado de prestación de energía eléctrica consolidado en las 1.720 localidades que no cuentan con sistemas de telemetría:

Para el mes de Mayo de 2.019 el estado de la prestación del servicio de energía en las localidades de las ZNI fue el siguiente: El 58,26% (1.002) localidades de las ZNI, contaron con la prestación del servicio de energía eléctrica, el 4.24% de las localidades (73) no contaron con el servicio de

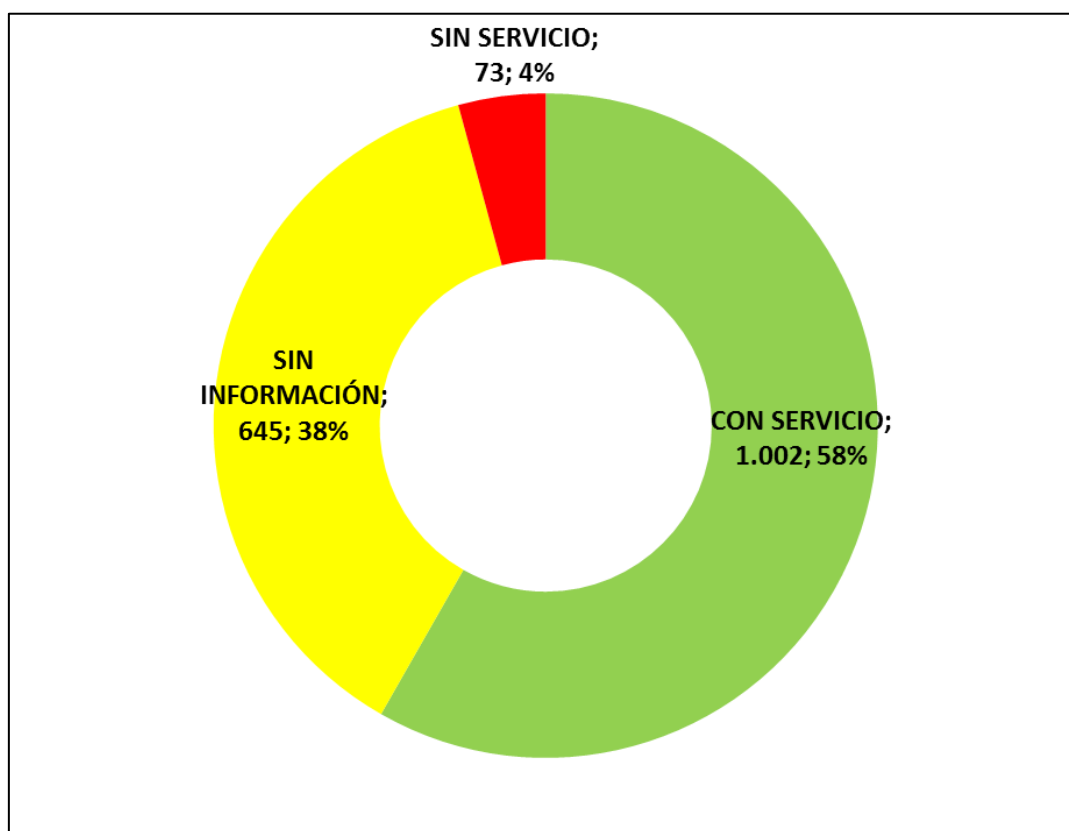
energía eléctrica y el 37.50% de las localidades (645) no se logró obtener información para el mes de mayo de 2.019.

**Tabla 4. Estado de la prestación de servicio Localidades sin telemetría.**



Estado	No. de Localidades
Con Servicio	1.002
Sin Información	645
Sin Servicio Mayo 2.019	73
<b>TOTAL</b>	<b>1.720</b>

Fuente: Base de datos – CNM

**Figura 7. Gráfico de la prestación de servicio Localidades sin telemetría.**



Fuente: Base de datos – CNM

 	<b>INFORME MENSUAL DE LOCALIDADES SIN TELEMETRIA DE LAS ZNI</b>		Fecha:	
			19/06/2019	
	MAYO 1 – 31 de 2019		Página:	
			77	de: 84

**Tabla 5. Estado de la prestación de servicio por departamento**

DEPARTAMENTO	CON SERVICIO		SIN SERVICIO		SIN INFORMACIÓN	
	Cantidad	% Dpto	Cantidad	% Dpto	Cantidad	% Dpto
AMAZONAS	35	3,49%	3	4,11%	2	0,31%
ANTIOQUIA	31	3,09%	0	0,00%	1	0,16%
CAQUETÁ	41	4,09%	2	2,74%	3	0,47%
CASANARE	2	0,20%	0	0,00%	0	0,00%
CAUCA	100	9,98%	2	2,74%	74	11,47%
CHOCÓ	265	26,45%	14	19,18%	213	33,02%
GUAINÍA	0	0,00%	0	0,00%	70	10,85%
GUAVIARE	25	2,50%	0	0,00%	0	0,00%
META	3	0,30%	11	15,07%	1	0,16%
NARIÑO	446	44,51%	12	16,44%	151	23,41%
PUTUMAYO	15	1,50%	10	13,70%	10	1,55%
VALLE DEL CAUCA	33	3,29%	1	1,37%	66	10,23%
VAUPÉS	0	0,00%	12	16,44%	35	5,43%
VICHADA	6	0,60%	6	8,22%	19	2,95%
<b>TOTAL</b>	<b>1.002</b>	<b>100%</b>	<b>73</b>	<b>100%</b>	<b>645</b>	<b>100%</b>

Fuente: Base de datos – CNM

De acuerdo a la tabla anterior se puede establecer que las localidades que manifestaron contar con la prestación del servicio en el mes de mayo de 2.019, el 44,51% de estas localidades pertenecen al departamento de Nariño, seguido del departamento de Chocó con un 26,45% del total de todos los departamentos donde se tienen identificadas localidades de las ZNI y que no cuentan con sistemas de telemetría.

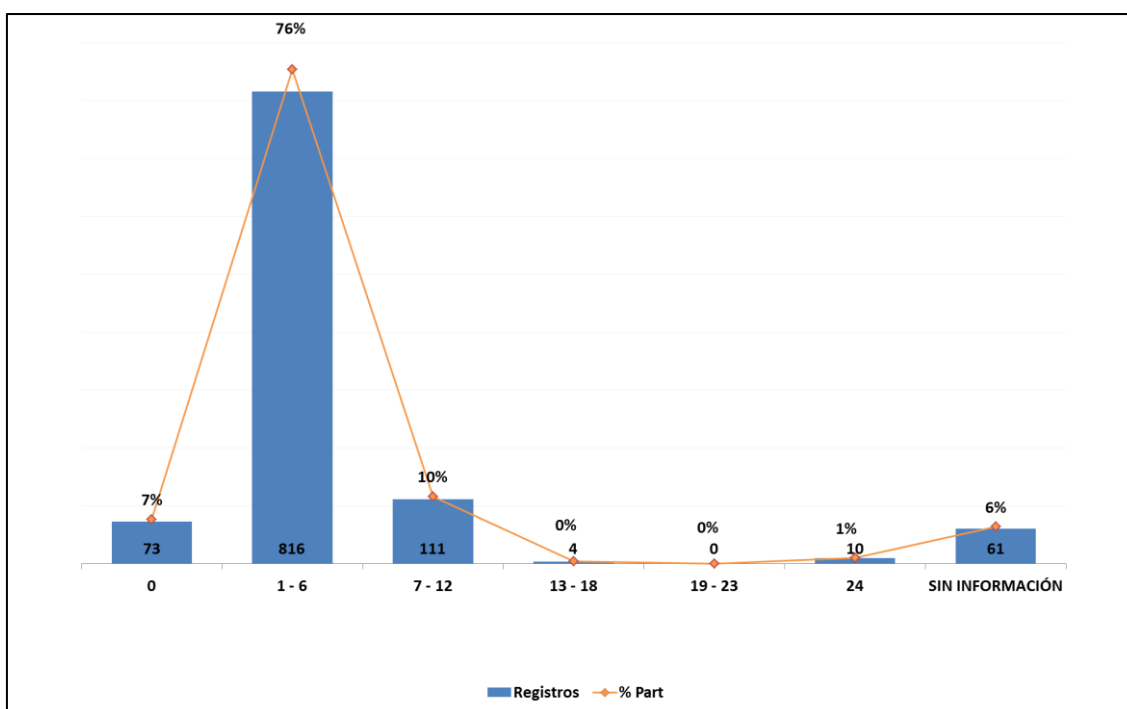
Comportamiento de la prestación del servicio de energía eléctrica por rango horario en las 1.075 localidades de las ZNI sin sistema de telemetría que reportaron información en el mes de mayo de 2019.

**Tabla 6. Número de localidades por rango de horas**



HORAS DE PRESTACIÓN DEL SERVICIO	TOTAL LOCALIDADES	PORCENTAJE DE PRESTACIÓN
0	73	6,79%
1-6	816	75,91%
7-12	111	10,33%
13-18	4	0,37%
19-23	0	0,00%
24	10	0,93%
Sin Información	61	5,67%
<b>TOTAL</b>	<b>1.075</b>	<b>100%</b>

Fuente: Base de datos – CNM

**Figura 8. Gráfico de la prestación de servicio por rango horario**



Fuente: Base de datos – CNM

 	<b>INFORME MENSUAL DE LOCALIDADES SIN TELEMETRIA DE LAS ZNI</b>	Fecha:		
		19/06/2019		
		MAYO 1 – 31 de 2019	Página:	
		79	de:	84



El 75,91% de las localidades que para el mes de mayo de 2019, manifestaron contar con servicio de energía, prestan el servicio en el rango horario de 1 a 6 horas diarias, seguido del rango horario de 7 a 12 horas diarias con el 10,33%, el detalle de participación por departamento se relaciona en la siguiente tabla:

**Tabla 7. Rango horario de prestación del servicio por departamento**

DEPARTAMENTO	LOCALIDAD POR DEPARTAMENTO	0	1-6	7-12	13-18	19-23	24	NO BRINDAN INFORMACIÓN	SIN INFORMACION
AMAZONAS	40	3	18	13	4	0	0	0	2
ANTIOQUIA	32	0	30	1	0	0	0	0	1
CAQUETÁ	46	2	36	0	0	0	5	0	3
CASANARE	2	0	1	0	0	0	1	0	0
CAUCA	176	2	86	14	0	0	0	0	74
CHOCÓ	492	14	173	31	0	0	0	61	213
GUAINÍA	70	0	0	0	0	0	0	0	70
GUAVIARE	25	0	25	0	0	0	0	0	0
META	15	11	1	1	0	0	1	0	1
NARIÑO	609	12	404	42	0	0	0	0	151
PUTUMAYO	35	10	15	0	0	0	0	0	10
VALLE DEL CAUCA	100	1	24	9	0	0	0	0	66
VAUPÉS	47	12	0	0	0	0	0	0	35
VICHADA	31	6	3	0	0	0	3	0	19
<b>TOTAL</b>	<b>1.720</b>	<b>73</b>	<b>816</b>	<b>111</b>	<b>4</b>	<b>0</b>	<b>10</b>	<b>61</b>	<b>645</b>

Fuente: Base de datos – CNM

En las siguientes tablas se observara rango horario de prestación del servicio por los tipos de localidad de acuerdo a la tipificación de la resolución 181272 del 2.011 expedida por el Ministerio de Minas y Energía.

 	<b>INFORME MENSUAL DE LOCALIDADES SIN TELEMETRIA DE LAS ZNI</b>							Fecha:
								19/06/2019
	MAYO 1 – 31 de 2019							Página:
								80 de 84

**Tabla 8. Localidades Tipo 2**



DEPARTAMENTO	LOCALIDAD POR DEPARTAMENTO	0	1-6	7-12	13-18	19-23	24	NO BRINDAN INFORMACIÓN	SIN INFORMACION
AMAZONAS	2			2					
CAQUETÁ	2		2						
CAUCA	19	1	4	4					10
CHOCÓ	33		10	4				5	14
NARIÑO	66	1	29	8					28
PUTUMAYO	11	1	10						
VALLE DEL CAUCA	14	1	4	4					5
VICHADA	1						1		
<b>TOTAL</b>	<b>148</b>	<b>4</b>	<b>59</b>	<b>22</b>	<b>0</b>	<b>0</b>	<b>1</b>	<b>5</b>	<b>57</b>

Fuente: Base de datos – CNM

**Tabla 9. Localidades Tipo 3**

DEPARTAMENTO	LOCALIDAD POR DEPARTAMENTO	0	1-6	7-12	13-18	19-23	24	NO BRINDAN INFORMACIÓN	SIN INFORMACION
AMAZONAS	13	1	3	8					1
ANTIOQUIA	21		19	1					1
CAQUETÁ	20	1	16						3
CASANARE	2		1				1		
CAUCA	97	1	40	9					47
CHOCÓ	271	5	100	26				32	108
GUAINÍA	15								15
GUAVIARE	6		6						
META	5	5							
NARIÑO	385	8	258	20					99
PUTUMAYO	10	5	4						1
VALLE DEL CAUCA	69		20	5					44
VAUPÉS	7								7
VICHADA	10	3	2				1		4
<b>TOTAL</b>	<b>931</b>	<b>29</b>	<b>469</b>	<b>69</b>	<b>0</b>	<b>0</b>	<b>2</b>	<b>32</b>	<b>330</b>



 	<b>INFORME MENSUAL DE LOCALIDADES SIN TELEMETRIA DE LAS ZNI</b>					Fecha:		
						19/06/2019		
	MAYO 1 – 31 de 2019					Página:		
						81	de:	84

Fuente: Base de datos – CNM

**Tabla 10. Localidades Tipo 4**



DEPARTAMENTO	LOCALIDAD POR DEPARTAMENTO	0	1-6	7-12	13-18	19-23	24	NO BRINDAN INFORMACIÓN	SIN INFORMACION
AMAZONAS	25	2	15	3	4				1
ANTIOQUIA	11		11						
CAQUETÁ	24	1	18				5		
CAUCA	60		42	1					17
CHOCÓ	188	9	63	1				24	91
GUAINÍA	55								55
GUAVIARE	19		19						
META	10	6	1	1			1		1
NARIÑO	158	3	117	14					24
PUTUMAYO	14	4	1						9
VALLE DEL CAUCA	17								17
VAUPÉS	40	12							28
VICHADA	20	3	1				1		15
<b>TOTAL</b>	<b>641</b>	<b>40</b>	<b>288</b>	<b>20</b>	<b>4</b>	<b>0</b>	<b>7</b>	<b>24</b>	<b>258</b>

Fuente: Base de datos – CNM



En la siguiente tabla se enuncian las localidades que manifestaron no contar con la prestación del servicio de energía en el mes de mayo de 2.019 y la causa de la no prestación.

**Tabla 11. Localidades sin servicio de energía en el mes de Mayo de 2.019**

ÍTEM	CÓDIGO	DEPARTAMENTO	MUNICIPIO	LOCALIDAD	DESCRIPCIÓN DE LA NOVEDAD
1	91405902	AMAZONAS	LA CHORRERA (COR. DEPARTAMENTAL )	LAGO GRANDE	Otros
2	91405901	AMAZONAS	LA CHORRERA (COR. DEPARTAMENTAL )	PROVIDENCIA	Déficit de Combustible

 	<b>INFORME MENSUAL DE LOCALIDADES SIN TELEMETRIA DE LAS ZNI</b>				Fecha:
					19/06/2019
	MAYO 1 – 31 de 2019				Página:
					82 de 84

ÍTEM	CÓDIGO	DEPARTAMENTO	MUNICIPIO	LOCALIDAD	DESCRIPCIÓN DE LA NOVEDAD
3	91430000	AMAZONAS	LA VICTORIA (PACOA)	PACOA-LA VICTORIA	Orden Publico
4	18592902	CAQUETÁ	PUERTO RICO (CAQUETÁ)	EL JORDAN	Déficit de Combustible
5	18756001	CAQUETÁ	SOLANO	ARARACUARA	Otros
6	19418909	CAUCA	LÓPEZ DE MICAY	LANA - RIO CHUARE	Daño Grupo Electrónico
7	19418015	CAUCA	LÓPEZ DE MICAY	SAN ISIDRO	Daño Grupo Electrónico
8	27372903	CHOCÓ	JURADO	COMUNIDAD BONGO	Orden Publico
9	27600901	CHOCÓ	RIO QUITO (PAIMADO)	ANTADO LA PUNTA	Déficit de Combustible
10	27600906	CHOCÓ	RIO QUITO (PAIMADO)	APARTADO MIAZA	Déficit de Combustible
11	27600001	CHOCÓ	RIO QUITO (PAIMADO)	BOCA DE APARTADO	Déficit de Combustible
12	27600902	CHOCÓ	RIO QUITO (PAIMADO)	CARACOLITO	Déficit de Combustible
13	27600006	CHOCÓ	RIO QUITO (PAIMADO)	CHIGUARANDO	Déficit de Combustible
14	27600903	CHOCÓ	RIO QUITO (PAIMADO)	GUAYABO	Déficit de Combustible
15	27600904	CHOCÓ	RIO QUITO (PAIMADO)	JENGADÓ	Déficit de Combustible
16	27600905	CHOCÓ	RIO QUITO (PAIMADO)	LOMITA CURUNDO	Déficit de Combustible
17	27600907	CHOCÓ	RIO QUITO (PAIMADO)	QUIJARADÓ	Déficit de Combustible
18	27600908	CHOCÓ	RIO QUITO (PAIMADO)	SAN JOSÉ DE AMIA	Déficit de Combustible
19	27615902	CHOCÓ	RIOSUCIO	BOCAS DE PEDEGUITA	Daño Grupo Electrónico
20	27745010	CHOCÓ	SIPI	BRISAS	Daño Grupo Electrónico
21	27745003	CHOCÓ	SIPI	SAN AGUSTIN	Déficit de Combustible
22	50350008	META	LA MACARENA	EL RUBI - ASOUSEER	Daño Grupo Electrónico
23	50350011	META	LA MACARENA	LA TUNIA	Daño en las Redes
24	50350901	META	LA MACARENA	RECREO - AUSER	Daño Grupo Electrónico
25	50325005	META	MAPIRIPAN	GUACAMAYAS	Otros
26	50325006	META	MAPIRIPAN	LA COOPERATIVA	Otros
27	50325002	META	MAPIRIPAN	MIELON	Otros
28	50325007	META	MAPIRIPAN	PUERTO SIARE	Otros
29	50325011	META	MAPIRIPAN	RINCON DEL INDIO - BUENOS AIRES	Otros
30	50325008	META	MAPIRIPAN	SARDINATA	Otros
31	50711022	META	VISTA HERMOSA	LAS PALMERAS	Daño en las Redes
32	50711013	META	VISTA HERMOSA	NUEVA COLOMBIA	Daño en las Redes

 	<b>INFORME MENSUAL DE LOCALIDADES SIN TELEMETRIA DE LAS ZNI</b>				Fecha:
					19/06/2019
	MAYO 1 – 31 de 2019				Página:
					83 de 84

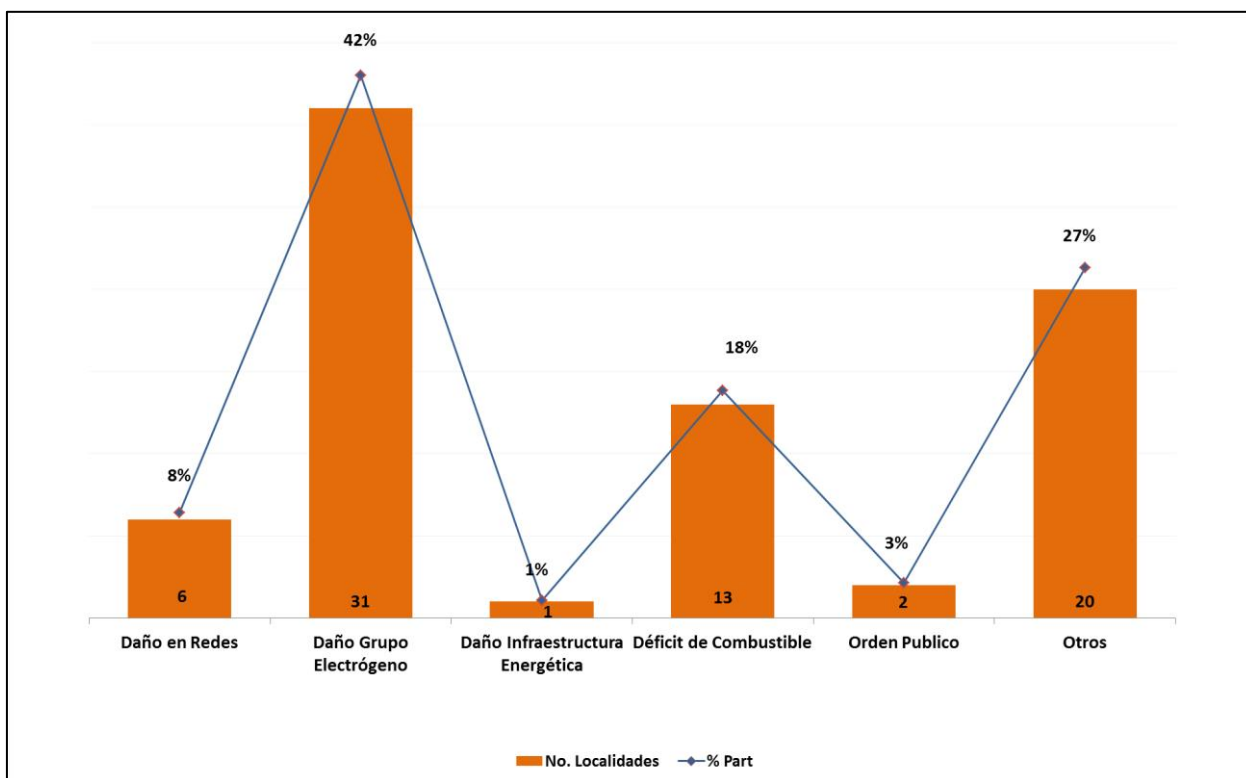
ÍTEM	CÓDIGO	DEPARTAMENTO	MUNICIPIO	LOCALIDAD	DESCRIPCIÓN DE LA NOVEDAD
33	52079016	NARIÑO	BARBACOAS	CHALALBI	Daño Grupo Electrónico
34	52079934	NARIÑO	BARBACOAS	GUINULTE RIO TELEMBI	Daño Grupo Electrónico
35	52079011	NARIÑO	BARBACOAS	MONGON	Daño Grupo Electrónico
36	52079919	NARIÑO	BARBACOAS	PAINANDA	Daño Grupo Electrónico
37	52079029	NARIÑO	BARBACOAS	SALI	Daño Grupo Electrónico
38	52390915	NARIÑO	LA TOLA	COMUNIDAD TANGARIALITO	Otros
39	52390905	NARIÑO	LA TOLA	DELICIAS	Otros
40	52390010	NARIÑO	LA TOLA	EL CEDRO	Otros
41	52390908	NARIÑO	LA TOLA	PAMPON	Otros
42	52390910	NARIÑO	LA TOLA	PAULINA	Otros
43	52490910	NARIÑO	OLAYA HERRERA	BOCA DE GUABA	Daño Grupo Electrónico
44	52490939	NARIÑO	OLAYA HERRERA	RECODO	Daño Grupo Electrónico
45	86320002	PUTUMAYO	ORITO	PORTUGAL	Otros
46	86568904	PUTUMAYO	PUERTO ASIS	BUENA VISTA	Daño Grupo Electrónico
47	86568906	PUTUMAYO	PUERTO ASIS	ESMERALDA	Daño Grupo Electrónico
48	86568027	PUTUMAYO	PUERTO ASIS	LA LIBERTAD	Daño Grupo Electrónico
49	86568030	PUTUMAYO	PUERTO ASIS	LA ROSA	Daño Grupo Electrónico
50	86568006	PUTUMAYO	PUERTO ASIS	PIÑUÑA BLANCO	Daño Grupo Electrónico
51	86568028	PUTUMAYO	PUERTO ASIS	PUERTO BELLO	Daño Grupo Electrónico
52	86568905	PUTUMAYO	PUERTO ASIS	PUERTO COLOMBIA	Daño Grupo Electrónico
53	86568021	PUTUMAYO	PUERTO ASIS	TETEYE	Daño Grupo Electrónico
54	86568005	PUTUMAYO	PUERTO ASIS	VILLA VICTORIA	Daño Grupo Electrónico
55	76109011	VALLE DEL CAUCA	BUENAVENTURA	PASTICO - RIO NAYA	Daño Infraestructura Energética
56	97161903	VAUPÉS	CARURU	BOCAS DE ARARA	Daño Grupo Electrónico
57	97161904	VAUPÉS	CARURU	COMUNIDAD DE BACATI	Daño Grupo Electrónico
58	97161908	VAUPÉS	CARURU	EL PALMAR	Daño Grupo Electrónico
59	97161905	VAUPÉS	CARURU	LA LIBERTAD	Daño Grupo Electrónico
60	97161902	VAUPÉS	CARURU	NUEVO PORVENIR	Daño Grupo Electrónico
61	97161901	VAUPÉS	CARURU	PUCARON	Daño Grupo Electrónico
62	97161907	VAUPÉS	CARURU	PUERTO ESPERANZA	Daño Grupo Electrónico
63	97161906	VAUPÉS	CARURU	VEREDA DEL CARMEN	Daño Grupo Electrónico
64	97161909	VAUPÉS	CARURU	VISTA HERMOSA	Daño Grupo Electrónico
65	97666901	VAUPÉS	TARAIRA	COMUNIDAD DE "BOCAS DEL TARAIRA"	Daño en las Redes
66	97666902	VAUPÉS	TARAIRA	COMUNIDAD DE "PUERTO LOPEZ"	Daño en las Redes

ÍTEM	CÓDIGO	DEPARTAMENTO	MUNICIPIO	LOCALIDAD	DESCRIPCIÓN DE LA NOVEDAD
67	97666001	VAUPÉS	TARAIRA	CURUPIRA	Daño en las Redes
68	99524902	VICHADA	LA PRIMAVERA	CAMPOALEGRE	Otros
69	99524903	VICHADA	LA PRIMAVERA	CAMUARA	Otros
70	99524005	VICHADA	LA PRIMAVERA	MARANDUA	Otros
71	99524006	VICHADA	LA PRIMAVERA	MATYURE	Otros
72	99524008	VICHADA	LA PRIMAVERA	SANTA CECILIA	Otros
73	99524901	VICHADA	LA PRIMAVERA	VUELTA MALA	Otros

Fuente: Base de datos – CNM

De las localidades contactas en la gestión del mes de mayo, 73 localidades manifestaron no contar con la prestación del servicio de energía, donde el 42% manifestaron que la causa de la no prestación del servicio en dichas localidades es por daño en el grupo electrógeno, seguido de déficit de combustible con un 18%.

**Figura 9. Gráfico de las causas de no prestación del servicio de energía en el mes de Mayo**



Fuente: Base de datos – CNM