

	INFORME MENSUAL DE LOCALIDADES SIN TELEMETRIA DE LAS ZNI		Fecha:	
			20/10/2020	
	OCTUBRE 1 – 31 de 2020		Página:	
			1	de: 82



INFORME MENSUAL DE LA PRESTACIÓN DE SERVICIO DE ENERGÍA ELÉCTRICA EN LAS LOCALIDADES SIN SISTEMAS DE TELEMETRÍA DE LAS ZONAS NO INTERCONECTAS – ZNI.



OCTUBRE DE 2020



 	INFORME MENSUAL DE LOCALIDADES SIN TELEMETRIA DE LAS ZNI	Fecha:		
		20/10/2020		
	OCTUBRE 1 – 31 de 2020	Página:		
		2	de:	82

INFORME MENSUAL DE LAS LOCALIDADES SIN TELEMETRIA CNM – IPSE

Elaborado por:	Revisado por:	Aprobado por:
Ing. Oscar Alexander Arbeláez Pérez	CNM	Ing. Álvaro Alexander Mossos Jiménez
Revisión No.		

 	INFORME MENSUAL DE LOCALIDADES SIN TELEMETRIA DE LAS ZNI	Fecha:		
		20/10/2020		
	OCTUBRE 1 – 31 de 2020	Página:		
		3	de:	82

ÍNDICE GENERAL



Introducción.....	4
Glosario	4
Generalidades de las Localidades de las Zonas No Interconectadas.	5
Observaciones principales identificadas en las localidades	7
Resumen del estado de prestación del servicio de energía eléctrica.....	9
Detalle del estado de la prestación del servicio de energía por localidad	11
AMAZONAS.....	12
ANTIOQUIA.....	13
CAQUETÁ	14
CASANARE	16
CAUCA	16
CHOCO	22
GUAINÍA	40
GUAVIARE	42
META.....	43
NARIÑO.....	44
PUTUMAYO	68
VALLE DEL CAUCA	69
VAUPÉS	73
VICHADA.....	75

ÍNDICE DE TABLAS

Tabla 1. Prestación de servicio por departamento	7
Tabla 2. Estado de la prestación de servicio en las localidades.....	9
Tabla 3. Número de localidades por rango de horas.....	10
Tabla 4. Rango horario de prestación del servicio por departamento	11
Tabla 5. Localidades sin servicio de energía en el mes de octubre de 2.020 ..	77

ÍNDICE DE FIGURAS

Figura 1. Mapa ZNI Localidades sin sistema de telemetría.....	6
Figura 2. Gráfico de la prestación de servicio	9
Figura 3. Gráfico de la prestación de servicio por rango horario para el mes octubre	10
Figura 4. Gráfico de las causas de no prestación del servicio de energía en el mes de octubre.....	81
Figura 5. Mapa por departamentos que reportaron localidades sin servicio de energía durante el mes de octubre	82

 	INFORME MENSUAL DE LOCALIDADES SIN TELEMETRIA DE LAS ZNI		Fecha:	
			20/10/2020	
	OCTUBRE 1 – 31 de 2020		Página:	
			4	de: 82

Introducción

Teniendo en cuenta la dificultad para la realización del seguimiento a la prestación del servicio de energía eléctrica en las localidades de las ZNI, tiene una correlación especial con los aspectos geográficos bajo los cuales se encuentran dichas localidades y considerando la especial complejidad de la geografía colombiana, no siempre es viable (por condiciones técnicas ni económicas) implementar una solución de monitoreo satelital, razón por la cual el Centro Nacional de Monitoreo del IPSE, en los últimos años ha venido realizando el seguimiento a la prestación del servicio de energía eléctrica mediante Contact Center - llamado telefónico y demás canales de comunicación disponibles en estas localidades a personas de las comunidades, operadores de red y a entes Gubernamentales que se han constituido en “**Informantes energéticos**”.

En este informe se presenta el comportamiento de la prestación del servicio de energía eléctrica, seguimiento realizado bajo la modalidad de monitoreo de contacto telefónico, correo electrónico, mensajes de texto entre otros.

Glosario

A continuación, se presentan algunos conceptos fundamentales para realizar el monitoreo de la prestación de servicio de energía eléctrica de las localidades de las Zonas No Interconectadas – ZNI sin sistema de telemetría.

CNM: Centro Nacional de Monitoreo – CNM, Grupo misional del Instituto de Planificación y Promoción de Soluciones Energéticas para las Zonas No Interconectadas – IPSE responsable del Monitoreo de la prestación del servicio de energía eléctrica en las ZNI.

Localidad: División territorial genérica para cualquier núcleo de población con identidad propia. Puede ser de tamaño pequeño, con pocos habitantes, o de gran tamaño como una ciudad.

Zonas No Interconectadas: Las Zonas No Interconectadas – ZNI, son aquellos municipios, corregimiento, Localidades, caseríos, etc. no conectados al Sistema Interconectado Nacional – SIN. (Artículo Ley 855-2003).

Telemetría: es una tecnología que permite la medición remota de la energía eléctrica y el posterior envío de esta información hacia a un sistema de monitoreo centralizado. El **sistema de telemetría** está compuesto por dos componentes fundamentales un sistema de medida de energía y un sistema de comunicaciones (dispositivos e interfaces de comunicaciones) que permiten el registro y envío remoto de la información de los registros energía eléctrica y registro de variables eléctricas.

Localidades con sistemas de Telemetría: Son las localidades a las cuales se le hace el seguimiento a la prestación del suministro de energía eléctrica, mediante un sistema de telemetría o teled medida que permite la medición remota de la energía eléctrica y el posterior envío de esta información hacia el Centro Nacional de Monitoreo.

Localidades sin sistemas de Telemetría: Son las localidades a las cuales se le hace el seguimiento a la prestación del suministro de energía eléctrica, mediante un contacto telefónico, correo electrónico u otros medios de comunicación digital (Contac Center), bajo la modalidad entrevistas o encuestas a los usuarios y/o operadores locales.

Localidades interconectadas a localidades con telemetría: hace referencia a localidades de las Zonas No Interconectadas que reciben la prestación del servicio de energía a través de la interconexión realizada a otra localidad de la ZNI y esta cuenta con sistemas de telemetría.

Área no municipalizada (ANM): Es una división del departamento que no forma parte de un determinado municipio. La corte constitucional mediante Sentencia C-141-01 del 7 de febrero de 2001 declara inexecutable las divisiones departamentales que trata el Artículo 21 del Decreto 2274 de 1991 y cuyo efecto fue diferido por un término máximo de dos legislaturas. Quedando como Áreas no Municipalizadas (ANM) las divisiones (antes corregimientos departamentales) de los departamentos de Amazonas, Guainía y Vaupés, lo cual para fines censales y establecer un identificador único de ellos, el DANE les ha asignado un código con la misma estructura de los municipios.

Clasificación de las Localidades: se clasifican por número de usuarios de acuerdo con la resolución 181272 del 2011

TIPO	DESCRIPCION
1	Más de 300 usuarios y/o Cabecera Municipal
2	Entre 151 y 300 usuarios
3	Entre 51 y 150 usuarios
4	Hasta 50 usuarios

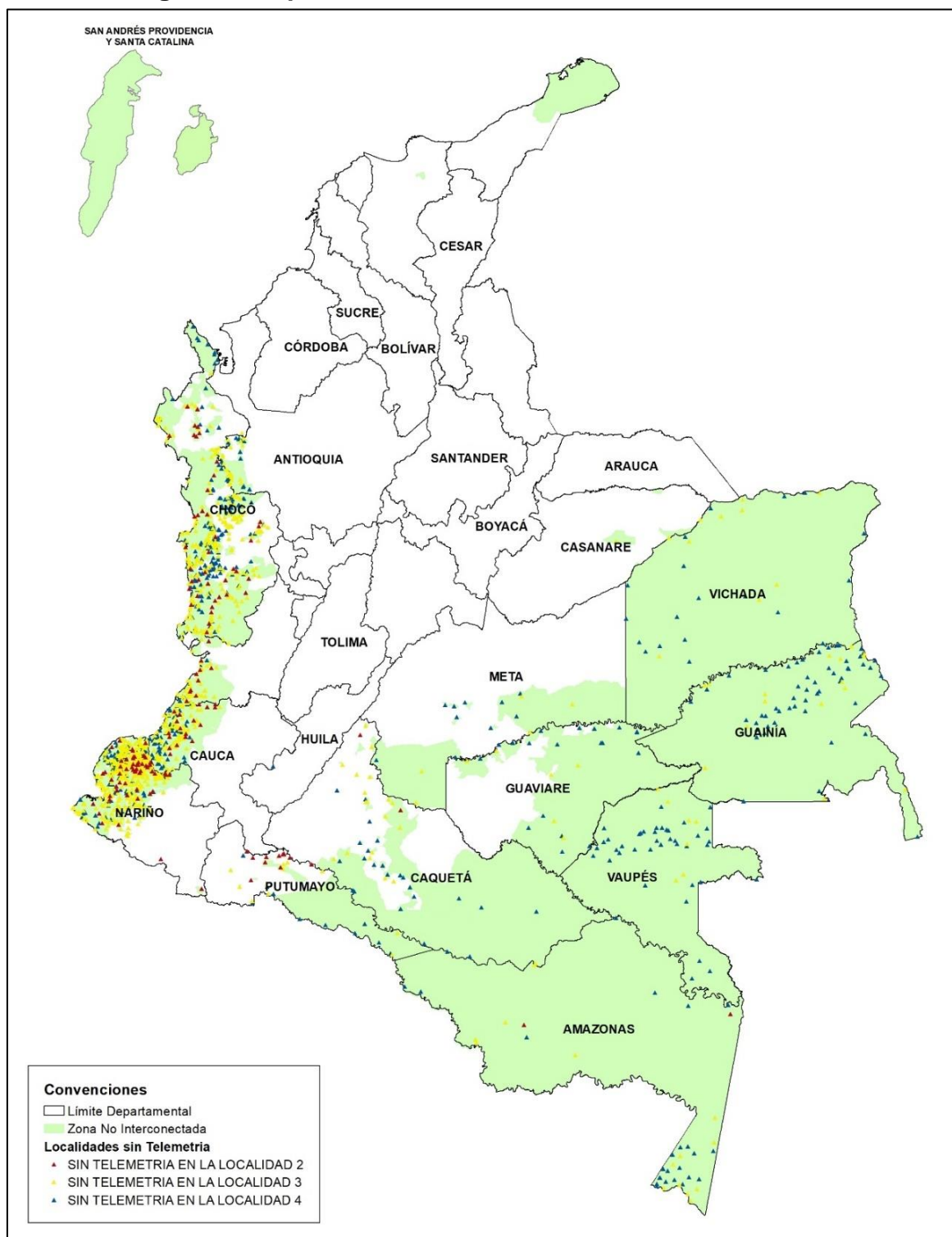
Fuente: Ministerio de Minas y Energía



Generalidades de las Localidades de las Zonas No Interconectadas.

El total de localidades de las ZNI a las cuales se le hace seguimiento a través de Contac Center corresponde a 1.772 localidades que equivale al (92%) del total de las Zonas No Interconectadas identificadas por el IPSE.

En el siguiente mapa se muestra la ubicación de las localidades de las Zonas no Interconectadas – ZNI que no cuentan con sistemas de telemetría a lo largo del territorio nacional

Figura 1. Mapa ZNI Localidades sin sistema de telemetría.



 	INFORME MENSUAL DE LOCALIDADES SIN TELEMETRIA DE LAS ZNI		Fecha:	
			20/10/2020	
	OCTUBRE 1 – 31 de 2020		Página:	
			7	de: 82

En la siguiente tabla se muestra el consolidado de la información del mes de octubre del 2020 por departamento sobre el estado de prestación del servicio de energía eléctrica.



Tabla 1. Prestación de servicio por departamento

DEPARTAMENTO	CON SERVICIO		SIN SERVICIO		SIN INFORMACIÓN	
	Cantidad	% Dpto	Cantidad	% Dpto	Cantidad	% Dpto
AMAZONAS	35	2,28%	2	2,08%	3	2,11%
ANTIOQUIA	31	2,02%	0	0,00%	0	0,00%
CAQUETÁ	37	2,41%	2	2,08%	4	2,82%
CASANARE	0	0,00%	0	0,00%	2	1,41%
CAUCA	177	11,54%	0	0,00%	0	0,00%
CHOCÓ	393	25,62%	14	14,58%	104	73,24%
GUAINÍA	12	0,78%	43	44,79%	9	6,34%
GUAVIARE	30	1,96%	0	0,00%	0	0,00%
META	1	0,07%	5	5,21%	7	4,93%
NARIÑO	616	40,16%	6	6,25%	2	1,41%
PUTUMAYO	28	1,83%	0	0,00%	9	6,34%
VALLE DEL CAUCA	113	7,37%	0	0,00%	2	1,41%
VAUPÉS	42	2,74%	17	17,71%	0	0,00%
VICHADA	19	1,24%	7	7,29%	0	0,00%
TOTAL	1.534	100%	96	100%	142	100%

De acuerdo con la tabla anterior se puede establecer que las localidades que manifestaron contar con la prestación del servicio en el mes de octubre de 2.020, el 40,16% de estas localidades pertenecen al departamento de Nariño, seguido del departamento de Chocó con un 25,62% del total de todos los departamentos donde se tienen identificadas localidades.

Observaciones principales identificadas en las localidades

El Café, El Venado Nápoles, Peñas Blancas y Pores localidades que pertenecen al municipio de Cartagena del Chaira en el departamento del Caquetá cuentan con soluciones fotovoltaicas individuales lo que permite tener una disponibilidad de energía las 24 horas.

 	INFORME MENSUAL DE LOCALIDADES SIN TELEMETRIA DE LAS ZNI		Fecha:	
			20/10/2020	
	OCTUBRE 1 – 31 de 2020		Página:	
			8	de: 82

La Machaca en el municipio de San Vicente del Caguán en el departamento del Caquetá se interconecta al Sistema de Transmisión Nacional – SIN desde el 31-agosto-2020.

Catru en el municipio de Alto Baudó en el departamento de Chocó se interconecta al Sistema de Transmisión Nacional – SIN desde el 31-agosto-2020.

Alto Santo Domingo Frontera en el municipio de San Andrés de Tumaco en el departamento de Nariño cuenta con soluciones fotovoltaicas individuales lo que permite tener una disponibilidad de energía las 24 horas.

José María y Mayoyogue en el municipio de Puerto Guzmán en el departamento de Putumayo se encuentra interconectada al Sistema de Transmisión Nacional – SIN

Acaricuara, Arara Cuduyari, Bocas del Yi, Bocas Querari, Caño Azul, Los Angeles, Mandi San Pablo, Monforth, Ñamu San Joaquín, Ñupana Querari, Pacuativa Cuduyari, Piramiri Cuduyari, Puerto Lleras Querari, Puerto Vaupés, San Gerardo Del Paca, San Javier Cuduyari, San Luis De Paca, Santa Lucía Querari, Santa María Querari, Tapurucuara, Trinidad Del Tiquie, Villa Fátima, Virabazu, Wacuraba, Yaca Yaca, Yapu y Yurupari localidades pertenecientes al municipio de Mitú en el departamento del Vaupés cuentan con soluciones fotovoltaicas individuales lo que permite tener una disponibilidad de energía las 24 horas.

Chorro La Libertad, Comunidad Campo Alegre, Comunidad De Aguas Blancas, Comunidad De Bocas Del Taraira, Comunidad De Jota Beyá, Comunidad De Multiétnica, Comunidad De Pto Numi, Comunidad De Puerto Alegría, Comunidad De Puerto Caimán, Comunidad De Puerto López, Comunidad De Solano, Comunidad De Ugá, Comunidad Del Laurel, Comunidad Vistahermosa y Curupira localidades pertenecientes al municipio de Taraira en el departamento de Vaupés cuentan con soluciones fotovoltaicas individuales lo que permite tener una disponibilidad de energía las 24 horas.

Campo Alegre, Marandua, Matiyure, Santa Cecilia localidades que pertenecen al municipio de La Primavera en el departamento de Vichada cuentan con soluciones fotovoltaicas individuales lo que permite tener una disponibilidad de energía las 24 horas.

Resumen del estado de prestación del servicio de energía eléctrica

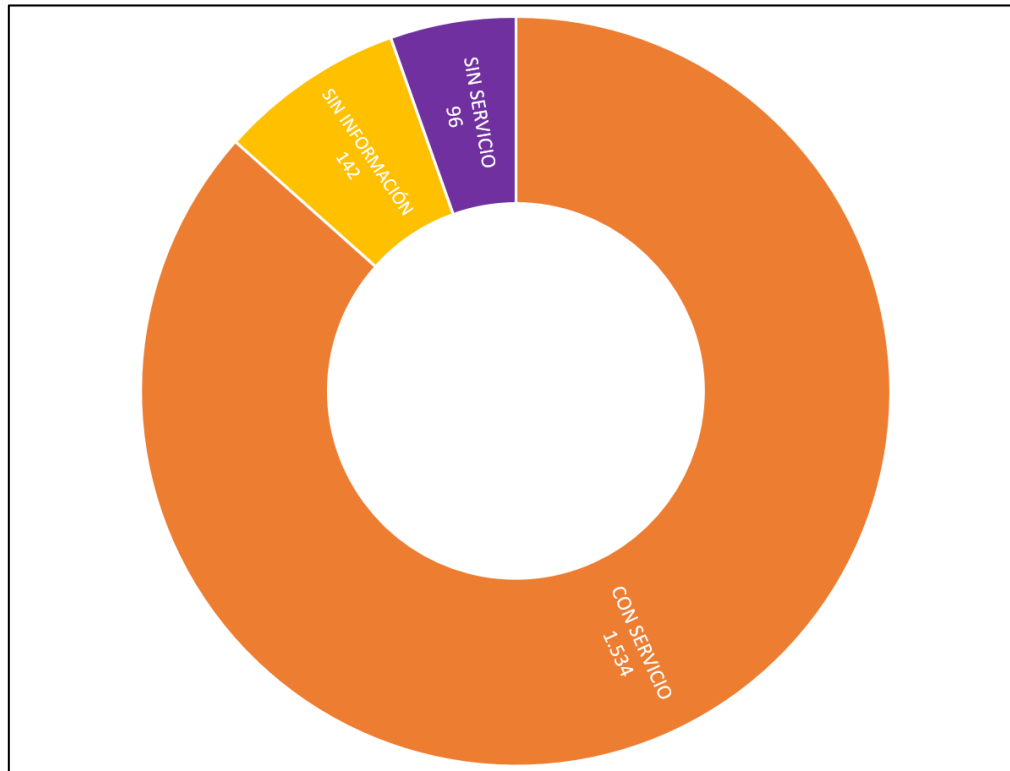
Para el mes de octubre el estado de la prestación del servicio de energía en las localidades de las ZNI fue el siguiente: El 86,57% (1.534) localidades de las ZNI, el 5,42% (96) localidades informaron que no contaron con la prestación del servicio y el 8,01% de las localidades (142) no se logró obtener información.

Tabla 2. Estado de la prestación de servicio en las localidades

Estado	No. de Localidades
CON SERVICIO	1.534
SIN SERVICIO	96
SIN INFORMACIÓN	142
TOTAL	1.772

Fuente: Base de datos – CNM

Figura 2. Gráfico de la prestación de servicio



Fuente: Base de datos – CNM

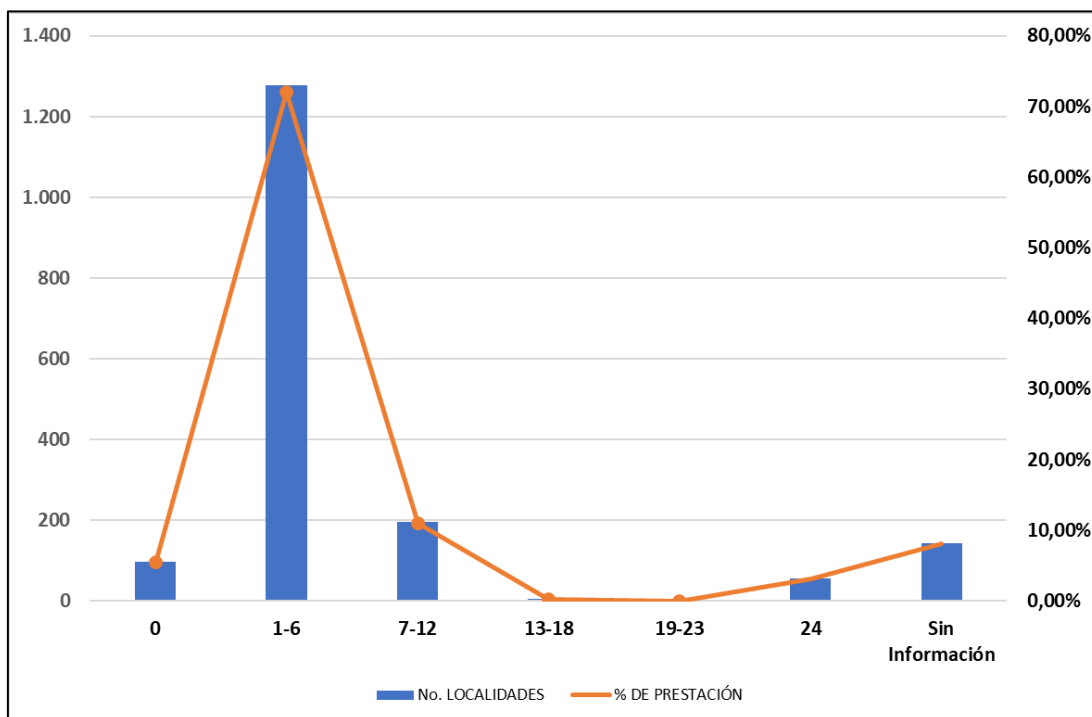
Comportamiento de la prestación del servicio de energía eléctrica por rango horario en las 1.772 localidades de las ZNI.

Tabla 3. Número de localidades por rango de horas



HORAS PRESTACIÓN SERVICIO	No. LOCALIDADES	% DE PRESTACIÓN
0	96	5,42%
1-6	1.277	72,07%
7-12	195	11,00%
13-18	4	0,23%
19-23	0	0,00%
24	56	3,16%
Sin Información	144	8,13%
TOTAL	1772	100,00%

Fuente: Base de datos – CNM

Figura 3. Gráfico de la prestación de servicio por rango horario para el mes octubre



Fuente: Base de datos – CNM

 	INFORME MENSUAL DE LOCALIDADES SIN TELEMETRIA DE LAS ZNI						Fecha:
							20/10/2020
	OCTUBRE 1 – 31 de 2020						Página:
							11 de 82

De las 1.772 localidades que no cuentan con sistemas de telemetría, en el mes de octubre reportaron prestación del servicio de energía en el rango horario de 1 a 6 horas diarias el 72,07%, seguido del rango horario de 7 a 12 horas diarias con el 11%, el detalle de participación por departamento se relaciona en la siguiente tabla:



Tabla 4. Rango horario de prestación del servicio por departamento

DEPARTAMENTO	LOCALIDAD POR DEPARTAMENTO	0	1-6	7-12	13-18	19-23	24	SIN INFORMACION
AMAZONAS	40	2	18	13	4			3
ANTIOQUIA	31		31					
CAQUETÁ	43	2	31				6	4
CASANARE	2							2
CAUCA	177		141	36				
CHOCÓ	511	14	346	46			1	104
GUAINÍA	64	43	12					9
GUAVIARE	30		30					
META	13	5						8
NARIÑO	624	6	530	85			1	2
PUTUMAYO	37		25	1			2	9
VALLE DEL CAUCA	115		98	14				3
VAUPÉS	59	17					42	
VICHADA	26	7	15				4	
TOTAL	1.772	96	1.277	195	4	0	56	144

Fuente: Base de datos – CNM



Detalle del estado de la prestación del servicio de energía por localidad

A continuación, se muestra el estado de prestación del servicio de energía en las 1.772 localidades identificadas por el Instituto de Planificación y Promoción de Soluciones Energéticas para las Zonas No Interconectadas – IPSE a través del Centro Nacional de Monitoreo – CNM, ordenadas por departamento, municipio y localidad.

 	INFORME MENSUAL DE LOCALIDADES SIN TELEMETRIA DE LAS ZNI		Fecha:	
			20/10/2020	
	OCTUBRE 1 – 31 de 2020		Página:	
			12	de: 82

AMAZONAS



MUNICIPIO	LOCALIDAD	TIPO DE LOCALIDAD	ESTADO DE PRESTACIÓN	RANGO HORARIO
EL ENCANTO (ANM)	EL ENCANTO	3	CON SERVICIO	1-6
EL ENCANTO (ANM)	SAN RAFAEL	3	CON SERVICIO	1-6
LA CHORRERA (ANM)	LA CHORRERA	2	CON SERVICIO	7-12
LA CHORRERA (ANM)	LAGO GRANDE	4	SIN INFORMACIÓN	SIN INFORMACIÓN
LA CHORRERA (ANM)	PROVIDENCIA	4	SIN INFORMACIÓN	SIN INFORMACIÓN
LA PEDRERA (ANM)	CAMEYAFU	4	CON SERVICIO	1-6
LA PEDRERA (ANM)	LA PEDRERA	2	CON SERVICIO	7-12
LA PEDRERA (ANM)	PUERTO REMANSO	4	CON SERVICIO	1-6
LA VICTORIA (ANM)	PACOA	4	SIN SERVICIO	0
LETICIA	EL REFUGIO	4	CON SERVICIO	1-6
LETICIA	LA LIBERTAD	4	CON SERVICIO	1-6
LETICIA	LA MILAGROSA	4	CON SERVICIO	1-6
LETICIA	LA PLAYA	3	SIN SERVICIO	0
LETICIA	LOMA LINDA	4	CON SERVICIO	13-18
LETICIA	MACEDONIA	3	CON SERVICIO	7-12
LETICIA	MOCAGUA	3	CON SERVICIO	7-12
LETICIA	PALMERAS	4	CON SERVICIO	7-12
LETICIA	PROGRESO	4	CON SERVICIO	1-6
LETICIA	PUERTO TRIUNFO	4	CON SERVICIO	1-6
LETICIA	SAN MARTIN DE AMACAYACU	3	CON SERVICIO	7-12
LETICIA	SANTA SOFIA	3	CON SERVICIO	7-12
LETICIA	VERGEL	4	CON SERVICIO	13-18
LETICIA	YAGUAS	4	CON SERVICIO	13-18
LETICIA	ZARAGOZA	3	CON SERVICIO	7-12
MIRITI-PARANA (ANM)	MIRITI - PARANA	4	CON SERVICIO	1-6
PUERTO ALEGRIA (ANM)	PUERTO ALEGRIA	4	CON SERVICIO	1-6
PUERTO ARICA (ANM)	PUERTO ARICA	3	CON SERVICIO	7-12
PUERTO NARIÑO	BOYAHUAZU	4	CON SERVICIO	1-6
PUERTO NARIÑO	DOCE DE OCTUBRE	3	CON SERVICIO	1-6
PUERTO NARIÑO	NARANJALES	3	CON SERVICIO	7-12

 	INFORME MENSUAL DE LOCALIDADES SIN TELEMETRIA DE LAS ZNI	Fecha:		
		20/10/2020		
	OCTUBRE 1 – 31 de 2020	Página:		
		13	de:	82

MUNICIPIO	LOCALIDAD	TIPO DE LOCALIDAD	ESTADO DE PRESTACIÓN	RANGO HORARIO
PUERTO NARIÑO	NUEVO PARAISO	4	CON SERVICIO	1-6
PUERTO NARIÑO	PUERTO RICO	4	SIN INFORMACIÓN	SIN INFORMACIÓN
PUERTO NARIÑO	SAN JOSE DE VILLA ANDREA	4	CON SERVICIO	1-6
PUERTO NARIÑO	SAN JUAN DE ATACUARI	4	CON SERVICIO	7-12
PUERTO NARIÑO	SAN JUAN DEL SOCO	4	CON SERVICIO	1-6
PUERTO NARIÑO	SAN PEDRO DE TIPISCA	4	CON SERVICIO	1-6
PUERTO NARIÑO	SANTA TERESITA	4	CON SERVICIO	13-18
PUERTO NARIÑO	SIETE DE AGOSTO	4	CON SERVICIO	7-12
PUERTO SANTANDER (ANM)	PUERTO SANTANDER	3	CON SERVICIO	7-12
TARAPACA (ANM)	PUERTO VENTURA	3	CON SERVICIO	1-6
EL ENCANTO (ANM)	EL ENCANTO	3	CON SERVICIO	1-6

ANTIOQUIA



MUNICIPIO	LOCALIDAD	TIPO DE LOCALIDAD	ESTADO DE PRESTACIÓN	RANGO HORARIO
MURINDÓ	BACHIDUBI	4	CON SERVICIO	1-6
MURINDÓ	CAÑO SECO	4	CON SERVICIO	1-6
MURINDÓ	CHAGERADO	4	CON SERVICIO	1-6
MURINDÓ	CHIBUGADO	4	CON SERVICIO	1-6
MURINDÓ	COREDO	4	CON SERVICIO	1-6
MURINDÓ	COREDOSITO	4	CON SERVICIO	1-6
MURINDÓ	LEGIADA	4	CON SERVICIO	1-6
MURINDÓ	LOBO (OVO)	3	CON SERVICIO	1-6
MURINDÓ	RAYA	3	CON SERVICIO	1-6
MURINDÓ	SANTAFE	4	CON SERVICIO	1-6
MURINDÓ	TURRIQUITADO ALTO	4	CON SERVICIO	1-6
MURINDÓ	TURRIQUITADO LLANO	4	CON SERVICIO	1-6
TURBO	BOCAS DE ATRATO	3	CON SERVICIO	1-6
VIGÍA DEL FUERTE	ARENAL	3	CON SERVICIO	1-6
VIGÍA DEL FUERTE	BOCA VIDRY	3	CON SERVICIO	1-6
VIGÍA DEL FUERTE	COMUNIDAD INDIGENA GENGADO	3	CON SERVICIO	1-6

 	INFORME MENSUAL DE LOCALIDADES SIN TELEMETRIA DE LAS ZNI	Fecha:		
		20/10/2020		
		OCTUBRE 1 – 31 de 2020	Página:	
		14	de:	82



MUNICIPIO	LOCALIDAD	TIPO DE LOCALIDAD	ESTADO DE PRESTACIÓN	RANGO HORARIO
VIGÍA DEL FUERTE	COMUNIDAD INDIGENA JARAPETO	3	CON SERVICIO	1-6
VIGÍA DEL FUERTE	COMUNIDAD INDIGENA SALADO	3	CON SERVICIO	1-6
VIGÍA DEL FUERTE	GUAGUANDO (RESGUARDO INDIGENA)	3	CON SERVICIO	1-6
VIGÍA DEL FUERTE	PALO BLANCO	3	CON SERVICIO	1-6
VIGÍA DEL FUERTE	PARACUCUNDÓ (RESGUARDO INDIGENA)	3	CON SERVICIO	1-6
VIGÍA DEL FUERTE	PARTADO (RESGUARDO INDIGENA)	3	CON SERVICIO	1-6
VIGÍA DEL FUERTE	PUERTO ANTIOQUIA	3	CON SERVICIO	1-6
VIGÍA DEL FUERTE	PUERTO MEDELLIN	3	CON SERVICIO	1-6
VIGÍA DEL FUERTE	PUERTO PALACIO	3	CON SERVICIO	1-6
VIGÍA DEL FUERTE	SAN ALEJANDRO	3	CON SERVICIO	1-6
VIGÍA DEL FUERTE	SAN MARTIN DE PORRAS	3	CON SERVICIO	1-6
VIGÍA DEL FUERTE	SAN MIGUEL	3	CON SERVICIO	1-6
VIGÍA DEL FUERTE	SANTA MARIA	3	CON SERVICIO	1-6
VIGÍA DEL FUERTE	VILLA NUEVA	4	CON SERVICIO	1-6
VIGÍA DEL FUERTE	VUELTA CORTADA	3	CON SERVICIO	1-6

CAQUETÁ

MUNICIPIO	LOCALIDAD	TIPO DE LOCALIDAD	ESTADO DE PRESTACIÓN	RANGO HORARIO
CARTAGENA DEL CHAIRA	12 DE OCTUBRE	4	CON SERVICIO	1-6
CARTAGENA DEL CHAIRA	ARENOSO	4	CON SERVICIO	1-6
CARTAGENA DEL CHAIRA	CUMARALES	4	CON SERVICIO	1-6
CARTAGENA DEL CHAIRA	EL CAFÉ	4	CON SERVICIO	24 (ver observación)
CARTAGENA DEL CHAIRA	EL GUAMO	4	CON SERVICIO	1-6
CARTAGENA DEL CHAIRA	EL VENADO	4	CON SERVICIO	24 (ver observación)
CARTAGENA DEL CHAIRA	LAS ANIMAS	4	SIN SERVICIO	0
CARTAGENA DEL CHAIRA	LOS CRISTALES - EL CRISTAL	3	CON SERVICIO	1-6

 	INFORME MENSUAL DE LOCALIDADES SIN TELEMETRIA DE LAS ZNI	Fecha:		
		20/10/2020		
	OCTUBRE 1 – 31 de 2020	Página:		
		15	de:	82

MUNICIPIO	LOCALIDAD	TIPO DE LOCALIDAD	ESTADO DE PRESTACIÓN	RANGO HORARIO
CARTAGENA DEL CHAIRA	MONSERRATE	3	CON SERVICIO	1-6
CARTAGENA DEL CHAIRA	NAPOLES	4	CON SERVICIO	24 (ver observación)
CARTAGENA DEL CHAIRA	PALMERAS DEL SUNCILLAS	4	CON SERVICIO	1-6
CARTAGENA DEL CHAIRA	PEÑAS BLANCAS	4	CON SERVICIO	24 (ver observación)
CARTAGENA DEL CHAIRA	PORES	4	CON SERVICIO	24 (ver observación)
CARTAGENA DEL CHAIRA	PUERTO CAMELIA	3	CON SERVICIO	1-6
CARTAGENA DEL CHAIRA	SANTA FE DEL CAGUAN	3	CON SERVICIO	1-6
CARTAGENA DEL CHAIRA	SANTO DOMINGO	4	CON SERVICIO	1-6
CARTAGENA DEL CHAIRA	SARDINATA	4	CON SERVICIO	1-6
PUERTO RICO (CAQUETÁ)	EL JORDAN	4	SIN SERVICIO	0
PUERTO RICO (CAQUETÁ)	SANTANA RAMOS	3	CON SERVICIO	1-6
SAN VICENTE DEL CAGUÁN	ALTO PALERMO	3	SIN INFORMACIÓN	SIN INFORMACIÓN
SAN VICENTE DEL CAGUÁN	CIUDAD YARI	3	CON SERVICIO	1-6
SAN VICENTE DEL CAGUÁN	CRISTO REY	3	SIN INFORMACIÓN	SIN INFORMACIÓN
SAN VICENTE DEL CAGUÁN	EL RUBY	3	SIN INFORMACIÓN	SIN INFORMACIÓN
SAN VICENTE DEL CAGUÁN	GUAYABAL	2	CON SERVICIO	1-6
SAN VICENTE DEL CAGUÁN	LA MACHACA	3	CON SERVICIO	24 (ver observación)
SAN VICENTE DEL CAGUÁN	LA NOVIA	3	CON SERVICIO	1-6
SAN VICENTE DEL CAGUÁN	LA SOMBRA	3	CON SERVICIO	1-6
SAN VICENTE DEL CAGUÁN	PLAYA RICA	3	CON SERVICIO	1-6
SAN VICENTE DEL CAGUÁN	SANTA ROSA	3	CON SERVICIO	1-6
SAN VICENTE DEL CAGUÁN	VILLA LOBOS	2	CON SERVICIO	1-6
SAN VICENTE DEL CAGUÁN	YAGUARA II	4	CON SERVICIO	1-6

 	INFORME MENSUAL DE LOCALIDADES SIN TELEMETRIA DE LAS ZNI		Fecha:	
			20/10/2020	
	OCTUBRE 1 – 31 de 2020		Página:	
			16	de: 82



MUNICIPIO	LOCALIDAD	TIPO DE LOCALIDAD	ESTADO DE PRESTACIÓN	RANGO HORARIO
SOLANO	ARARACUARA	3	SIN INFORMACIÓN	SIN INFORMACIÓN
SOLANO	COEMANI	4	CON SERVICIO	1-6
SOLANO	COROPOYA	4	CON SERVICIO	1-6
SOLANO	DIAMANTE	4	CON SERVICIO	1-6
SOLANO	EL SABALO	4	CON SERVICIO	1-6
SOLANO	ESTRECHOS	4	CON SERVICIO	1-6
SOLANO	GERICO CONSAYA	4	CON SERVICIO	1-6
SOLANO	LA MANA	4	CON SERVICIO	1-6
SOLANO	PEÑAS BLANCAS	4	CON SERVICIO	1-6
SOLANO	PUERO HERICHA	3	CON SERVICIO	1-6
SOLANO	PUERTO MERCEDES	4	CON SERVICIO	1-6
SOLANO	PUERTO TEJADA	3	CON SERVICIO	1-6

CASANARE



MUNICIPIO	LOCALIDAD	TIPO DE LOCALIDAD	ESTADO DE PRESTACIÓN	RANGO HORARIO
PAZ DE ARIPORO	BOCAS DE LA HERMOSA	3	SIN INFORMACIÓN	SIN INFORMACIÓN
PAZ DE ARIPORO	CENTRO GAITÁN	3	SIN INFORMACIÓN	SIN INFORMACIÓN

CAUCA



MUNICIPIO	LOCALIDAD	TIPO DE LOCALIDAD	ESTADO DE PRESTACIÓN	RANGO HORARIO
GUAPI	ATAJO II	4	CON SERVICIO	1-6
GUAPI	BAGRERO	4	CON SERVICIO	1-6
GUAPI	BALSITAS - ALFONSO LOPEZ	3	CON SERVICIO	1-6
GUAPI	BELEN	2	CON SERVICIO	7-12
GUAPI	BOCA DE SAN FRANCISCO	4	CON SERVICIO	1-6
GUAPI	BUENAVISTA	4	CON SERVICIO	1-6
GUAPI	CAIMITO	4	CON SERVICIO	1-6
GUAPI	CALLE	4	CON SERVICIO	1-6
GUAPI	CALLE HONDA	4	CON SERVICIO	1-6

 	INFORME MENSUAL DE LOCALIDADES SIN TELEMETRIA DE LAS ZNI	Fecha:		
		20/10/2020		
		OCTUBRE 1 – 31 de 2020	Página:	
		17	de:	82



MUNICIPIO	LOCALIDAD	TIPO DE LOCALIDAD	ESTADO DE PRESTACIÓN	RANGO HORARIO
GUAPI	CALLE LARGA	3	CON SERVICIO	1-6
GUAPI	CARMEN	3	CON SERVICIO	1-6
GUAPI	CASCAJERO	3	CON SERVICIO	1-6
GUAPI	CAUCHO	4	CON SERVICIO	1-6
GUAPI	CHAMON	2	CON SERVICIO	1-6
GUAPI	CHICO PÉREZ	3	CON SERVICIO	1-6
GUAPI	CHUARE	3	CON SERVICIO	7-12
GUAPI	CODICIA	4	CON SERVICIO	1-6
GUAPI	CONCEPCION DE GUAJUI	3	CON SERVICIO	1-6
GUAPI	CUERVAL	3	CON SERVICIO	1-6
GUAPI	EL ATAJO I	4	CON SERVICIO	1-6
GUAPI	EL CARMELO	3	CON SERVICIO	1-6
GUAPI	FIRME CHANZARA	3	CON SERVICIO	1-6
GUAPI	GUABAL	4	CON SERVICIO	1-6
GUAPI	JOANICO I	4	CON SERVICIO	1-6
GUAPI	JOANICO II	4	CON SERVICIO	1-6
GUAPI	LA SOLEDAD	3	CON SERVICIO	7-12
GUAPI	LAS JUNTAS	4	CON SERVICIO	1-6
GUAPI	LLANTIN	3	CON SERVICIO	1-6
GUAPI	MADRE VIEJA	4	CON SERVICIO	1-6
GUAPI	NARANJO (URIBE URIBE)	3	CON SERVICIO	1-6
GUAPI	OBREGONES	4	CON SERVICIO	1-6
GUAPI	PAMPA I	4	CON SERVICIO	1-6
GUAPI	PAMPA II	4	CON SERVICIO	1-6
GUAPI	PARCELAS	4	CON SERVICIO	1-6
GUAPI	PARTIDERO	4	CON SERVICIO	1-6
GUAPI	PASCUALERO	4	CON SERVICIO	1-6
GUAPI	PENITENTE	3	CON SERVICIO	1-6
GUAPI	PUEBLO NUEVO	4	CON SERVICIO	1-6
GUAPI	QUIROGA	3	CON SERVICIO	1-6
GUAPI	QUIROGA II	3	CON SERVICIO	1-6
GUAPI	ROBLES	4	CON SERVICIO	1-6
GUAPI	ROSARIO	3	CON SERVICIO	1-6
GUAPI	SAN AGUSTIN	4	CON SERVICIO	1-6

 	INFORME MENSUAL DE LOCALIDADES SIN TELEMETRIA DE LAS ZNI		Fecha:	
			20/10/2020	
	OCTUBRE 1 – 31 de 2020		Página:	
			18	de: 82



MUNICIPIO	LOCALIDAD	TIPO DE LOCALIDAD	ESTADO DE PRESTACIÓN	RANGO HORARIO
GUAPI	SAN AGUSTIN NAPI	3	CON SERVICIO	7-12
GUAPI	SAN ANTONIO DE NAPI	3	CON SERVICIO	1-6
GUAPI	SAN JOSE DE GUAJUI	3	CON SERVICIO	1-6
GUAPI	SAN MIGUEL Y PASCUALERO	4	CON SERVICIO	1-6
GUAPI	SAN PIO	4	CON SERVICIO	1-6
GUAPI	SAN VICENTE - (BENJAMIN HERRERA)	3	CON SERVICIO	1-6
GUAPI	SANTA ANA	4	CON SERVICIO	1-6
GUAPI	SANTA CLARA	3	CON SERVICIO	1-6
GUAPI	SANTA GERTRUDIS	4	CON SERVICIO	1-6
GUAPI	SANTA ROSA	3	CON SERVICIO	1-6
GUAPI	VIENTO LIBRE	4	CON SERVICIO	1-6
GUAPI	VUELTA LARGA	3	CON SERVICIO	1-6
LÓPEZ DE MICAY	BARRO BLANCO	4	CON SERVICIO	7-12
LÓPEZ DE MICAY	BELEN DE IGUANA	3	CON SERVICIO	7-12
LÓPEZ DE MICAY	BOCA GRANDE	2	CON SERVICIO	7-12
LÓPEZ DE MICAY	BRAZO DEL COCO	4	CON SERVICIO	1-6
LÓPEZ DE MICAY	BRAZO DEL COCO FIRME	3	CON SERVICIO	1-6
LÓPEZ DE MICAY	CABECITA SIGUI	3	CON SERVICIO	7-12
LÓPEZ DE MICAY	CALLE LARGA	3	CON SERVICIO	1-6
LÓPEZ DE MICAY	CASA VIEJA ALTA	3	CON SERVICIO	7-12
LÓPEZ DE MICAY	CASA VIEJA BAJA	3	CON SERVICIO	1-6
LÓPEZ DE MICAY	CHARCO LARGO	3	CON SERVICIO	1-6
LÓPEZ DE MICAY	EL BARRANCO	3	CON SERVICIO	7-12
LÓPEZ DE MICAY	EL BUJIO	4	CON SERVICIO	1-6
LÓPEZ DE MICAY	EL CACAO	2	CON SERVICIO	1-6
LÓPEZ DE MICAY	EL CHIGUERO	3	CON SERVICIO	7-12
LÓPEZ DE MICAY	EL COBAO	3	CON SERVICIO	7-12
LÓPEZ DE MICAY	EL TRUENO	4	CON SERVICIO	7-12
LÓPEZ DE MICAY	GUACARI	4	CON SERVICIO	7-12
LÓPEZ DE MICAY	GUADUALITO INDIGENA	3	CON SERVICIO	1-6
LÓPEZ DE MICAY	GUAYABAL	3	CON SERVICIO	7-12
LÓPEZ DE MICAY	IGUANA CORREGIMIENTO ZARAGOZA	4	CON SERVICIO	1-6
LÓPEZ DE MICAY	JUAN COBO (SANTANA)	3	CON SERVICIO	1-6

 	INFORME MENSUAL DE LOCALIDADES SIN TELEMETRIA DE LAS ZNI		Fecha:	
			20/10/2020	
	OCTUBRE 1 – 31 de 2020		Página:	
			19	de: 82



MUNICIPIO	LOCALIDAD	TIPO DE LOCALIDAD	ESTADO DE PRESTACIÓN	RANGO HORARIO
LÓPEZ DE MICAY	LA BARTOLA	3	CON SERVICIO	1-6
LÓPEZ DE MICAY	LA BOTIJA	3	CON SERVICIO	7-12
LÓPEZ DE MICAY	LA CAPILLA	3	CON SERVICIO	7-12
LÓPEZ DE MICAY	LA CONCHA - CONCEPCION NAYA	2	CON SERVICIO	7-12
LÓPEZ DE MICAY	LA LAGUNA	3	CON SERVICIO	1-6
LÓPEZ DE MICAY	LA PAVAS NAYA	3	CON SERVICIO	1-6
LÓPEZ DE MICAY	LA PEÑITA	4	CON SERVICIO	1-6
LÓPEZ DE MICAY	LA ROTURA	3	CON SERVICIO	7-12
LÓPEZ DE MICAY	LA VUELTA INDIGENA -VUELTA SAN FRANCISCO	3	CON SERVICIO	1-6
LÓPEZ DE MICAY	LANA - RIO CHUARE	3	CON SERVICIO	7-12
LÓPEZ DE MICAY	MARUCHA	4	CON SERVICIO	1-6
LÓPEZ DE MICAY	MEREJILDO	3	CON SERVICIO	1-6
LÓPEZ DE MICAY	NAICIONA	3	CON SERVICIO	7-12
LÓPEZ DE MICAY	NAYITA	3	CON SERVICIO	1-6
LÓPEZ DE MICAY	PLAYA BENDITA	4	CON SERVICIO	1-6
LÓPEZ DE MICAY	PLAYA GRANDE	3	CON SERVICIO	7-12
LÓPEZ DE MICAY	PUNTA DEL COCO	3	CON SERVICIO	1-6
LÓPEZ DE MICAY	REDONDITO	3	CON SERVICIO	1-6
LÓPEZ DE MICAY	RESGUARDO INDIGENA ISLA DE MONO	4	CON SERVICIO	7-12
LÓPEZ DE MICAY	RIO VIEJO	3	CON SERVICIO	1-6
LÓPEZ DE MICAY	ROTURA BAJA	4	CON SERVICIO	7-12
LÓPEZ DE MICAY	SAGRADA FAMILIA	4	CON SERVICIO	1-6
LÓPEZ DE MICAY	SAGRADA FAMILIA VALLE	3	CON SERVICIO	1-6
LÓPEZ DE MICAY	SAN ANDRES	4	CON SERVICIO	1-6
LÓPEZ DE MICAY	SAN BARTOLO	2	CON SERVICIO	1-6
LÓPEZ DE MICAY	SAN FERNANDO	4	CON SERVICIO	1-6
LÓPEZ DE MICAY	SAN FRANCISCO ADENTRO	3	CON SERVICIO	7-12
LÓPEZ DE MICAY	SAN ISIDRO	2	CON SERVICIO	7-12
LÓPEZ DE MICAY	SAN PEDRO DE NAYA	3	CON SERVICIO	1-6
LÓPEZ DE MICAY	SAN PEDRO MEDIO	4	CON SERVICIO	1-6
LÓPEZ DE MICAY	SANTA CRUZ DE GOLONBRO	2	CON SERVICIO	7-12
LÓPEZ DE MICAY	SANTA CRUZ DE SIGUIN	2	CON SERVICIO	7-12
LÓPEZ DE MICAY	TACUAMO	3	CON SERVICIO	7-12

 	INFORME MENSUAL DE LOCALIDADES SIN TELEMETRIA DE LAS ZNI	Fecha:		
		20/10/2020		
		OCTUBRE 1 – 31 de 2020	Página:	
		20	de:	82

MUNICIPIO	LOCALIDAD	TIPO DE LOCALIDAD	ESTADO DE PRESTACIÓN	RANGO HORARIO
LÓPEZ DE MICAY	TAPARAL	3	CON SERVICIO	1-6
LÓPEZ DE MICAY	TRAPICHE	4	CON SERVICIO	1-6
LÓPEZ DE MICAY	TRAPICHE OTRO LADO	3	CON SERVICIO	1-6
LÓPEZ DE MICAY	TRAPICHE OTRO LADO BAJO	3	CON SERVICIO	1-6
TIMBIQUÍ	AGUA CLARITA INDIGENA	3	CON SERVICIO	1-6
TIMBIQUÍ	ALMORZADERO BUBUEY	4	CON SERVICIO	1-6
TIMBIQUÍ	ANGOSTURA AFRO	2	CON SERVICIO	1-6
TIMBIQUÍ	ANGOSTURA INDIGENA	4	CON SERVICIO	1-6
TIMBIQUÍ	BADEO	3	CON SERVICIO	1-6
TIMBIQUÍ	BARRANQUILLITA	4	CON SERVICIO	1-6
TIMBIQUÍ	BELLAVISTA SAN ISIDRO INFI	4	CON SERVICIO	1-6
TIMBIQUÍ	BOCA DE GUANGUI	3	CON SERVICIO	1-6
TIMBIQUÍ	BOCA DE PATIA	2	CON SERVICIO	1-6
TIMBIQUÍ	BOCA DE PETE	3	CON SERVICIO	7-12
TIMBIQUÍ	BOCA DE YANTIN	3	CON SERVICIO	1-6
TIMBIQUÍ	BRISTAS DE YANTIN	3	CON SERVICIO	1-6
TIMBIQUÍ	CABECITAL	3	CON SERVICIO	1-6
TIMBIQUÍ	CALLE DE JESUS	3	CON SERVICIO	1-6
TIMBIQUÍ	CALLE SANTA ROSA	3	CON SERVICIO	1-6
TIMBIQUÍ	CAMARONES	3	CON SERVICIO	1-6
TIMBIQUÍ	CANDELILLAL	4	CON SERVICIO	1-6
TIMBIQUÍ	CATALINA	4	CON SERVICIO	1-6
TIMBIQUÍ	COMUNIDAD DE CUPI	2	CON SERVICIO	1-6
TIMBIQUÍ	COMUNIDAD DE SAN ISIDRO DE INFI	2	CON SERVICIO	1-6
TIMBIQUÍ	COMUNIDAD DEL CHARCO	3	CON SERVICIO	1-6
TIMBIQUÍ	COMUNIDAD EL REALITO	3	CON SERVICIO	7-12
TIMBIQUÍ	COMUNIDAD INDIGENA LA SIERPE	2	CON SERVICIO	1-6
TIMBIQUÍ	DOS AGUAS	3	CON SERVICIO	1-6
TIMBIQUÍ	EL CUERVAL	2	CON SERVICIO	1-6
TIMBIQUÍ	EL PARAMO INDIGENA	3	CON SERVICIO	1-6
TIMBIQUÍ	GUAUDAL CUPI	4	CON SERVICIO	1-6
TIMBIQUÍ	HERRADURA	4	CON SERVICIO	1-6
TIMBIQUÍ	LA BREA	3	CON SERVICIO	1-6

 	INFORME MENSUAL DE LOCALIDADES SIN TELEMETRIA DE LAS ZNI	Fecha:		
		20/10/2020		
	OCTUBRE 1 – 31 de 2020	Página:		
		21	de:	82



MUNICIPIO	LOCALIDAD	TIPO DE LOCALIDAD	ESTADO DE PRESTACIÓN	RANGO HORARIO
TIMBIQUÍ	LA CALLE	4	CON SERVICIO	1-6
TIMBIQUÍ	LA INES	2	CON SERVICIO	7-12
TIMBIQUÍ	LA MARCIANA	4	CON SERVICIO	1-6
TIMBIQUÍ	LA NUEVA UNION	3	CON SERVICIO	7-12
TIMBIQUÍ	LA PALMA SAN MIGUEL DEL MAR	4	CON SERVICIO	1-6
TIMBIQUÍ	LA SIMONA	3	CON SERVICIO	1-6
TIMBIQUÍ	LA TROJA	3	CON SERVICIO	1-6
TIMBIQUÍ	LA UNION MALAQUITA	3	CON SERVICIO	1-6
TIMBIQUÍ	LA VIUDA	3	CON SERVICIO	1-6
TIMBIQUÍ	LAS PEÑAS	4	CON SERVICIO	1-6
TIMBIQUÍ	LOS GRILLOS	3	CON SERVICIO	1-6
TIMBIQUÍ	LOS MORROS	3	CON SERVICIO	1-6
TIMBIQUÍ	MATACO	4	CON SERVICIO	1-6
TIMBIQUÍ	NUEVA ESPERANZA	2	CON SERVICIO	1-6
TIMBIQUÍ	PATICO	3	CON SERVICIO	1-6
TIMBIQUÍ	PEÑA TIGRE INDIGENA	3	CON SERVICIO	1-6
TIMBIQUÍ	PETE ADENTRO EL ROSARIO	3	CON SERVICIO	1-6
TIMBIQUÍ	PIANDERO	3	CON SERVICIO	1-6
TIMBIQUÍ	PIZARES	3	CON SERVICIO	1-6
TIMBIQUÍ	PLAYA SANTABARBARA	3	CON SERVICIO	1-6
TIMBIQUÍ	PLAYON INDIGENA	3	CON SERVICIO	1-6
TIMBIQUÍ	PORVENIR	4	CON SERVICIO	1-6
TIMBIQUÍ	SAN AGUSTIN	3	CON SERVICIO	1-6
TIMBIQUÍ	SAN BERNARDO	2	CON SERVICIO	7-12
TIMBIQUÍ	SAN FRANCISCO DE GUANGUI INDIGENA	3	CON SERVICIO	1-6
TIMBIQUÍ	SAN FRANCISCO DE INFI	3	CON SERVICIO	1-6
TIMBIQUÍ	SAN ISIDRO DE BUBUEY	3	CON SERVICIO	1-6
TIMBIQUÍ	SAN MIGUEL	3	CON SERVICIO	1-6
TIMBIQUÍ	SAN MIGUEL DE INFI INDIGENA	3	CON SERVICIO	1-6
TIMBIQUÍ	SANDAL	4	CON SERVICIO	1-6
TIMBIQUÍ	SANTA ANA	3	CON SERVICIO	1-6
TIMBIQUÍ	SOLEDAD DE YANTIN	3	CON SERVICIO	1-6
TIMBIQUÍ	TULICIERO	3	CON SERVICIO	1-6

 	INFORME MENSUAL DE LOCALIDADES SIN TELEMETRIA DE LAS ZNI	Fecha:		
		20/10/2020		
		OCTUBRE 1 – 31 de 2020	Página:	
		22	de:	82



MUNICIPIO	LOCALIDAD	TIPO DE LOCALIDAD	ESTADO DE PRESTACIÓN	RANGO HORARIO
TIMBIQUÍ	TUMAQUITO	4	CON SERVICIO	7-12
TIMBIQUÍ	VAQUERIA SAIJA	3	CON SERVICIO	7-12

CHOCO



MUNICIPIO	LOCALIDAD	TIPO DE LOCALIDAD	ESTADO DE PRESTACIÓN	RANGO HORARIO
ACANDI	AGUAS BLANCA	4	CON SERVICIO	1-6
ACANDI	CHIDIMA	4	SIN SERVICIO	0
ACANDI	PESCADITO	4	CON SERVICIO	1-6
ACANDI	SANTA CRUZ DE CHUGANDI	4	CON SERVICIO	1-6
ALTO BAUDO	AGUA CLARA	3	CON SERVICIO	1-6
ALTO BAUDO	AMPARRADO	4	CON SERVICIO	1-6
ALTO BAUDO	ANDEUDO	3	CON SERVICIO	1-6
ALTO BAUDO	APARTADO	3	CON SERVICIO	1-6
ALTO BAUDO	BATATAL	3	CON SERVICIO	1-6
ALTO BAUDO	BELLA LUZ NUEVA	3	CON SERVICIO	1-6
ALTO BAUDO	BELLA LUZ VIEJA (EL SALTO)	4	CON SERVICIO	1-6
ALTO BAUDO	BIAKIRUDE	4	CON SERVICIO	1-6
ALTO BAUDO	BOCA DE LEON	3	CON SERVICIO	1-6
ALTO BAUDO	CAÑADO	3	CON SERVICIO	1-6
ALTO BAUDO	CARISAL	4	CON SERVICIO	1-6
ALTO BAUDO	CATRU	2	CON SERVICIO	24 (ver observación)
ALTO BAUDO	CHACHAJO	3	CON SERVICIO	1-6
ALTO BAUDO	CHIGORODO	3	CON SERVICIO	1-6
ALTO BAUDO	COCALITO	4	CON SERVICIO	1-6
ALTO BAUDO	CUGUCHO	3	CON SERVICIO	1-6
ALTO BAUDO	DIVISA BAUDO	3	CON SERVICIO	1-6
ALTO BAUDO	DIVISA NAUCA	3	CON SERVICIO	1-6
ALTO BAUDO	DOCACINA	3	CON SERVICIO	1-6
ALTO BAUDO	DOMINICO	3	CON SERVICIO	1-6
ALTO BAUDO	DONDOÑO	3	CON SERVICIO	1-6
ALTO BAUDO	EL LLANO	3	CON SERVICIO	1-6
ALTO BAUDO	EL MORRO	3	CON SERVICIO	1-6

 	INFORME MENSUAL DE LOCALIDADES SIN TELEMETRIA DE LAS ZNI			Fecha:
				20/10/2020
	OCTUBRE 1 – 31 de 2020			Página:
				23 de 82



MUNICIPIO	LOCALIDAD	TIPO DE LOCALIDAD	ESTADO DE PRESTACIÓN	RANGO HORARIO
ALTO BAUDO	GEANDO APARTADO	3	CON SERVICIO	1-6
ALTO BAUDO	HERRADO	4	CON SERVICIO	1-6
ALTO BAUDO	IRUTO	3	CON SERVICIO	1-6
ALTO BAUDO	LA LOMA	4	CON SERVICIO	1-6
ALTO BAUDO	LAS DELICIAS	3	CON SERVICIO	1-6
ALTO BAUDO	MIACORA	2	CON SERVICIO	7-12
ALTO BAUDO	MOHAMIA	3	CON SERVICIO	1-6
ALTO BAUDO	MOJAUDO	4	CON SERVICIO	1-6
ALTO BAUDO	NAUCA	3	CON SERVICIO	1-6
ALTO BAUDO	NUNCIDO	2	CON SERVICIO	7-12
ALTO BAUDO	PAYE PATE	4	CON SERVICIO	1-6
ALTO BAUDO	PEÑA AZUL	4	CON SERVICIO	1-6
ALTO BAUDO	PLAYA BONITA	4	CON SERVICIO	1-6
ALTO BAUDO	PLAYA GRANDE	4	CON SERVICIO	1-6
ALTO BAUDO	PLAYITA CATRU	3	CON SERVICIO	1-6
ALTO BAUDO	PUERTO ALEGRE	3	CON SERVICIO	1-6
ALTO BAUDO	PUERTO ANGEL	4	CON SERVICIO	1-6
ALTO BAUDO	PUERTO CORDOBA	3	CON SERVICIO	1-6
ALTO BAUDO	PUERTO LIBIA TRIPICAY	3	CON SERVICIO	1-6
ALTO BAUDO	PUERTO LUIS	4	CON SERVICIO	1-6
ALTO BAUDO	PUERTO LUIS NAUCA	4	CON SERVICIO	1-6
ALTO BAUDO	PUERTO MARTINEZ	3	CON SERVICIO	1-6
ALTO BAUDO	PUERTO MISAEAL	4	CON SERVICIO	1-6
ALTO BAUDO	PUERTO VALERIA	4	CON SERVICIO	1-6
ALTO BAUDO	PUESTO INDIO	3	CON SERVICIO	1-6
ALTO BAUDO	PUNTO CAIMITO	3	CON SERVICIO	1-6
ALTO BAUDO	PUREZA	4	CON SERVICIO	1-6
ALTO BAUDO	SAN FRANCISCO DE CUJUCHO	4	CON SERVICIO	1-6
ALTO BAUDO	SANTA MARIA DE CONDOTO	2	CON SERVICIO	7-12
ALTO BAUDO	SANTA RITA (AMPARRAIDA)	4	CON SERVICIO	1-6
ALTO BAUDO	TATABRERA	4	CON SERVICIO	1-6
ALTO BAUDO	TERATHE THUADO	4	CON SERVICIO	1-6
ALTO BAUDO	TUNDO	4	CON SERVICIO	1-6
ALTO BAUDO	VACAL	3	CON SERVICIO	1-6

 	INFORME MENSUAL DE LOCALIDADES SIN TELEMETRIA DE LAS ZNI	Fecha:		
		20/10/2020		
		OCTUBRE 1 – 31 de 2020	Página:	
		24	de:	82



MUNICIPIO	LOCALIDAD	TIPO DE LOCALIDAD	ESTADO DE PRESTACIÓN	RANGO HORARIO
ALTO BAUDO	VILLA CECILIA	3	CON SERVICIO	1-6
BAJO BAUDO	ABAQUIA	3	CON SERVICIO	1-6
BAJO BAUDO	AGUA CLARA	4	SIN INFORMACIÓN	SIN INFORMACIÓN
BAJO BAUDO	AGUACATE	3	CON SERVICIO	1-6
BAJO BAUDO	BAJO GRANDE	3	CON SERVICIO	1-6
BAJO BAUDO	BELEN DE DOCAMPADO	2	CON SERVICIO	7-12
BAJO BAUDO	BELEN TAPARAL	3	CON SERVICIO	1-6
BAJO BAUDO	BELLA LUZ	4	SIN INFORMACIÓN	SIN INFORMACIÓN
BAJO BAUDO	BIRRINCHAO	4	CON SERVICIO	1-6
BAJO BAUDO	BUCHUA	4	CON SERVICIO	1-6
BAJO BAUDO	BUENAVISTA	2	CON SERVICIO	7-12
BAJO BAUDO	CABRE	4	CON SERVICIO	1-6
BAJO BAUDO	CANTIL	3	CON SERVICIO	1-6
BAJO BAUDO	CARRIZAL	3	CON SERVICIO	1-6
BAJO BAUDO	COCALITO -GEYA	4	CON SERVICIO	1-6
BAJO BAUDO	COLABARDO	3	CON SERVICIO	7-12
BAJO BAUDO	CUEVITA	3	CON SERVICIO	1-6
BAJO BAUDO	CUMBARRADO	3	CON SERVICIO	1-6
BAJO BAUDO	DOTENEDO	3	CON SERVICIO	1-6
BAJO BAUDO	EL CHORRO	3	CON SERVICIO	1-6
BAJO BAUDO	EL FIRME DE PURRICHA - SIVIRA	4	CON SERVICIO	1-6
BAJO BAUDO	EL PIE	4	CON SERVICIO	1-6
BAJO BAUDO	FIRME DE SAN MIGUEL	4	CON SERVICIO	1-6
BAJO BAUDO	FIRME DE USARGA	2	CON SERVICIO	7-12
BAJO BAUDO	GEANDO	3	CON SERVICIO	1-6
BAJO BAUDO	GUACHAL	4	SIN INFORMACIÓN	SIN INFORMACIÓN
BAJO BAUDO	GUAYABA	4	CON SERVICIO	1-6
BAJO BAUDO	GUINEAL	2	CON SERVICIO	7-12
BAJO BAUDO	HIJUA	4	SIN INFORMACIÓN	SIN INFORMACIÓN
BAJO BAUDO	LA AURORA	3	CON SERVICIO	1-6
BAJO BAUDO	LA CARCEL	4	CON SERVICIO	1-6

 	INFORME MENSUAL DE LOCALIDADES SIN TELEMETRIA DE LAS ZNI	Fecha:		
		20/10/2020		
		OCTUBRE 1 – 31 de 2020	Página:	
		25	de:	82



MUNICIPIO	LOCALIDAD	TIPO DE LOCALIDAD	ESTADO DE PRESTACIÓN	RANGO HORARIO
BAJO BAUDO	LA COMBA	4	SIN INFORMACIÓN	SIN INFORMACIÓN
BAJO BAUDO	LA ISLA	3	CON SERVICIO	1-6
BAJO BAUDO	LA OFICINA	4	CON SERVICIO	1-6
BAJO BAUDO	LA VACA	3	CON SERVICIO	1-6
BAJO BAUDO	LAS BRISAS	3	CON SERVICIO	1-6
BAJO BAUDO	LLANITO	4	SIN INFORMACIÓN	SIN INFORMACIÓN
BAJO BAUDO	MANGLARES	4	CON SERVICIO	1-6
BAJO BAUDO	MOCHADO	3	CON SERVICIO	1-6
BAJO BAUDO	NICARAGUA	3	CON SERVICIO	7-12
BAJO BAUDO	ORPUA	2	SIN INFORMACIÓN	SIN INFORMACIÓN
BAJO BAUDO	PAMPON	4	CON SERVICIO	1-6
BAJO BAUDO	PAVASA	3	CON SERVICIO	1-6
BAJO BAUDO	PAVASA - EMBERA	3	CON SERVICIO	1-6
BAJO BAUDO	PIMPORRODO	4	CON SERVICIO	1-6
BAJO BAUDO	PIÑAL	4	SIN INFORMACIÓN	SIN INFORMACIÓN
BAJO BAUDO	PLAYA BONITA	3	SIN INFORMACIÓN	SIN INFORMACIÓN
BAJO BAUDO	PLAYA LINDA	3	SIN INFORMACIÓN	SIN INFORMACIÓN
BAJO BAUDO	PLAYA NUEVA	3	CON SERVICIO	1-6
BAJO BAUDO	PLAYITA GEYA	4	SIN INFORMACIÓN	SIN INFORMACIÓN
BAJO BAUDO	POMEÑO	4	CON SERVICIO	1-6
BAJO BAUDO	PUERTO ABADIA	3	CON SERVICIO	1-6
BAJO BAUDO	PUERTO BOLIVAR	3	CON SERVICIO	1-6
BAJO BAUDO	PUERTO CHICHILIANO	4	CON SERVICIO	1-6
BAJO BAUDO	PUERTO GALVE	4	SIN INFORMACIÓN	SIN INFORMACIÓN
BAJO BAUDO	PUERTO GRAMADA (BELLA LUZ)	3	CON SERVICIO	1-6
BAJO BAUDO	PUERTO MANGO	4	CON SERVICIO	1-6
BAJO BAUDO	PUERTO MELUK PACIFICO	3	CON SERVICIO	1-6
BAJO BAUDO	PUERTO PIÑA	3	CON SERVICIO	1-6
BAJO BAUDO	PUERTO PITALITO	3	CON SERVICIO	1-6
BAJO BAUDO	PUERTO REYES PURRICHIA	3	CON SERVICIO	1-6

 	INFORME MENSUAL DE LOCALIDADES SIN TELEMETRIA DE LAS ZNI	Fecha:		
		20/10/2020		
		OCTUBRE 1 – 31 de 2020	Página:	
		26	de:	82



MUNICIPIO	LOCALIDAD	TIPO DE LOCALIDAD	ESTADO DE PRESTACIÓN	RANGO HORARIO
BAJO BAUDO	PUERTO SAMRIA	3	CON SERVICIO	1-6
BAJO BAUDO	PUERTO VIVEROS	3	CON SERVICIO	1-6
BAJO BAUDO	QUIPARADO	3	SIN INFORMACIÓN	SIN INFORMACIÓN
BAJO BAUDO	SAN MIGUEL COSTA	3	CON SERVICIO	1-6
BAJO BAUDO	SANTA ROSA DE HIJUA	4	SIN INFORMACIÓN	SIN INFORMACIÓN
BAJO BAUDO	SEPULCRO	3	CON SERVICIO	1-6
BAJO BAUDO	SIVIRU	2	SIN INFORMACIÓN	SIN INFORMACIÓN
BAJO BAUDO	TERRON	2	CON SERVICIO	7-12
BAJO BAUDO	UNION PITALITO	3	CON SERVICIO	1-6
BAJO BAUDO	VALERIO	3	CON SERVICIO	1-6
BAJO BAUDO	VILLA LUZ CATRIPE COMUNIDAD INDIGENA	3	CON SERVICIO	1-6
BAJO BAUDO	VILLA MARIA	3	CON SERVICIO	1-6
BAJO BAUDO	VILLA NUEVA	3	CON SERVICIO	1-6
BAJO BAUDO	VIRUDO	2	CON SERVICIO	7-12
BOJAYÁ	ALFONSO LOPEZ	4	CON SERVICIO	1-6
BOJAYÁ	AMPARRADO	3	CON SERVICIO	1-6
BOJAYÁ	APARTADO	4	CON SERVICIO	1-6
BOJAYÁ	CAIMANERO	4	CON SERVICIO	1-6
BOJAYÁ	CHANO	2	CON SERVICIO	1-6
BOJAYÁ	CHARCO GALLO	3	CON SERVICIO	1-6
BOJAYÁ	CORAZON DE JESUS	4	CON SERVICIO	1-6
BOJAYÁ	CUIA	3	CON SERVICIO	1-6
BOJAYÁ	EL TIGRE	4	CON SERVICIO	1-6
BOJAYÁ	GEGENADO	4	CON SERVICIO	1-6
BOJAYÁ	GUAYABAL	4	CON SERVICIO	1-6
BOJAYÁ	HOJA BLANCA	4	CON SERVICIO	1-6
BOJAYÁ	ISLA DE LOS PALACIOS	3	SIN INFORMACIÓN	SIN INFORMACIÓN
BOJAYÁ	LA BOBA	4	CON SERVICIO	1-6
BOJAYÁ	MESOPOTAMIA	3	SIN INFORMACIÓN	SIN INFORMACIÓN
BOJAYÁ	MOJAUDO	3	CON SERVICIO	1-6
BOJAYÁ	NAMBUA	4	CON SERVICIO	1-6

 	INFORME MENSUAL DE LOCALIDADES SIN TELEMETRIA DE LAS ZNI	Fecha:		
		20/10/2020		
		OCTUBRE 1 – 31 de 2020	Página:	
		27	de:	82



MUNICIPIO	LOCALIDAD	TIPO DE LOCALIDAD	ESTADO DE PRESTACIÓN	RANGO HORARIO
BOJAYÁ	OPOGADO	3	SIN INFORMACIÓN	SIN INFORMACIÓN
BOJAYÁ	PIEDRA CANDELA	2	SIN INFORMACIÓN	SIN INFORMACIÓN
BOJAYÁ	PLAYA BLANCA	4	CON SERVICIO	1-6
BOJAYÁ	POGUE	2	SIN INFORMACIÓN	SIN INFORMACIÓN
BOJAYÁ	PUNTO ALEGRE	4	CON SERVICIO	1-6
BOJAYÁ	PUNTO CEDRO	3	CON SERVICIO	1-6
BOJAYÁ	SALINA	3	CON SERVICIO	1-6
BOJAYÁ	SAN JOSE DE LA CALLE	3	CON SERVICIO	1-6
BOJAYÁ	SANPICHÍ	4	CON SERVICIO	1-6
BOJAYÁ	SANTA LUCIA	3	CON SERVICIO	1-6
BOJAYÁ	TAWUA	4	CON SERVICIO	1-6
BOJAYÁ	UNION BAQUIAZA	3	CON SERVICIO	1-6
BOJAYÁ	UNION CUIY	3	CON SERVICIO	1-6
BOJAYÁ	USARAGA	4	CON SERVICIO	1-6
BOJAYÁ	VERACRUZ	3	SIN INFORMACIÓN	SIN INFORMACIÓN
CARMEN DEL DARIEN	ALTO GUAYABAL	4	CON SERVICIO	7-12
CARMEN DEL DARIEN	CHINTADO MEDIO	4	CON SERVICIO	7-12
CARMEN DEL DARIEN	LA MADRE	4	CON SERVICIO	7-12
CARMEN DEL DARIEN	MANUEL SANTO	4	CON SERVICIO	7-12
CARMEN DEL DARIEN	TURRIQUITADO	4	CON SERVICIO	7-12
CARMEN DEL DARIEN	UNION CHOGORODO	3	CON SERVICIO	7-12
CONDOTO	ALTO BONITO	3	SIN INFORMACIÓN	SIN INFORMACIÓN
CONDOTO	BALTOLASO	4	SIN INFORMACIÓN	SIN INFORMACIÓN
CONDOTO	BOCA DE TUCUMAN	3	SIN INFORMACIÓN	SIN INFORMACIÓN
CONDOTO	CONSUELO DE ANDRAPEDA	3	SIN INFORMACIÓN	SIN INFORMACIÓN
CONDOTO	JUAN POLO	4	SIN INFORMACIÓN	SIN INFORMACIÓN
CONDOTO	LA PLANTA	2	SIN INFORMACIÓN	SIN INFORMACIÓN

 	INFORME MENSUAL DE LOCALIDADES SIN TELEMETRIA DE LAS ZNI		Fecha:	
			20/10/2020	
	OCTUBRE 1 – 31 de 2020		Página:	
			28	de: 82



MUNICIPIO	LOCALIDAD	TIPO DE LOCALIDAD	ESTADO DE PRESTACIÓN	RANGO HORARIO
CONDOTO	SOLEDAD DE TAJUATO	3	SIN INFORMACIÓN	SIN INFORMACIÓN
CONDOTO	TRUJILLO	4	SIN INFORMACIÓN	SIN INFORMACIÓN
CONDOTO	VIRA VIRA	3	SIN INFORMACIÓN	SIN INFORMACIÓN
EL CANTON DEL SAN PABLO	AGUACATAL	2	CON SERVICIO	7-12
EL CANTON DEL SAN PABLO	BOCAS DE JORODO	4	CON SERVICIO	7-12
EL CANTON DEL SAN PABLO	CAMPO BONITO	2	CON SERVICIO	7-12
EL CANTON DEL SAN PABLO	DUANA	4	CON SERVICIO	7-12
EL CANTON DEL SAN PABLO	LOS SAINOS	2	CON SERVICIO	7-12
EL CANTON DEL SAN PABLO	PAVASA	3	CON SERVICIO	1-6
EL CANTON DEL SAN PABLO	SAN JOSE DE QUITE	3	CON SERVICIO	1-6
EL CARMEN DE ATRATO	ALTO BONITO	4	SIN INFORMACIÓN	SIN INFORMACIÓN
EL CARMEN DE ATRATO	CONSUELO PARTE BAJA	3	SIN INFORMACIÓN	SIN INFORMACIÓN
EL CARMEN DE ATRATO	CRISTALINA	2	SIN INFORMACIÓN	SIN INFORMACIÓN
EL CARMEN DE ATRATO	ISLA	2	SIN INFORMACIÓN	SIN INFORMACIÓN
EL CARMEN DE ATRATO	LAS JUNTAS	3	SIN INFORMACIÓN	SIN INFORMACIÓN
EL CARMEN DE ATRATO	MANBUAL	3	SIN INFORMACIÓN	SIN INFORMACIÓN
EL CARMEN DE ATRATO	MATECAÑA	3	SIN INFORMACIÓN	SIN INFORMACIÓN
EL CARMEN DE ATRATO	QUEBRADA BONITA	3	SIN INFORMACIÓN	SIN INFORMACIÓN
EL CARMEN DE ATRATO	RIO CLARO	3	SIN INFORMACIÓN	SIN INFORMACIÓN
EL CARMEN DE ATRATO	RIO MOMBUI	3	SIN INFORMACIÓN	SIN INFORMACIÓN
EL LITORAL DEL SAN JUAN	BARRIOS UNIDOS	3	CON SERVICIO	1-6
EL LITORAL DEL SAN JUAN	BELLA VICTORIA	4	CON SERVICIO	1-6
EL LITORAL DEL SAN JUAN	BUENAVISTA	3	CON SERVICIO	1-6

 	INFORME MENSUAL DE LOCALIDADES SIN TELEMETRIA DE LAS ZNI		Fecha:	
			20/10/2020	
	OCTUBRE 1 – 31 de 2020		Página:	
			29	de: 82



MUNICIPIO	LOCALIDAD	TIPO DE LOCALIDAD	ESTADO DE PRESTACIÓN	RANGO HORARIO
EL LITORAL DEL SAN JUAN	BURUJON	3	SIN INFORMACIÓN	SIN INFORMACIÓN
EL LITORAL DEL SAN JUAN	CARRA	4	CON SERVICIO	1-6
EL LITORAL DEL SAN JUAN	CHAPPIEN	3	CON SERVICIO	1-6
EL LITORAL DEL SAN JUAN	CHAPPIEN MEDIO	3	CON SERVICIO	1-6
EL LITORAL DEL SAN JUAN	CHARAMBIRA	3	CON SERVICIO	1-6
EL LITORAL DEL SAN JUAN	COPOMA	3	CON SERVICIO	1-6
EL LITORAL DEL SAN JUAN	CORRIENTE PALO	3	CON SERVICIO	1-6
EL LITORAL DEL SAN JUAN	DELICIAS	3	CON SERVICIO	1-6
EL LITORAL DEL SAN JUAN	DUR-AP-DUR	4	CON SERVICIO	1-6
EL LITORAL DEL SAN JUAN	EL CHONCHO	3	CON SERVICIO	1-6
EL LITORAL DEL SAN JUAN	EL COCO	3	CON SERVICIO	1-6
EL LITORAL DEL SAN JUAN	ESTEROS	3	CON SERVICIO	1-6
EL LITORAL DEL SAN JUAN	ESTRELLA DE PANGALA	3	CON SERVICIO	1-6
EL LITORAL DEL SAN JUAN	GARCIA GOMEZ	4	CON SERVICIO	1-6
EL LITORAL DEL SAN JUAN	GUACHAL	3	CON SERVICIO	1-6
EL LITORAL DEL SAN JUAN	GUARATACO 1	3	CON SERVICIO	1-6
EL LITORAL DEL SAN JUAN	GUARATACO 2	3	SIN INFORMACIÓN	SIN INFORMACIÓN
EL LITORAL DEL SAN JUAN	HAITI	4	CON SERVICIO	1-6
EL LITORAL DEL SAN JUAN	ISLA DEL MONO	3	CON SERVICIO	1-6
EL LITORAL DEL SAN JUAN	LAS PALMAS	4	CON SERVICIO	1-6
EL LITORAL DEL SAN JUAN	LAS PEÑITAS	3	CON SERVICIO	1-6
EL LITORAL DEL SAN JUAN	LOMA ALTA	4	CON SERVICIO	1-6
EL LITORAL DEL SAN JUAN	LOS PEREAS	3	CON SERVICIO	1-6

 	INFORME MENSUAL DE LOCALIDADES SIN TELEMETRIA DE LAS ZNI	Fecha:		
		20/10/2020		
	OCTUBRE 1 – 31 de 2020	Página:		
		30	de:	82



MUNICIPIO	LOCALIDAD	TIPO DE LOCALIDAD	ESTADO DE PRESTACIÓN	RANGO HORARIO
EL LITORAL DEL SAN JUAN	MUNGUIDO	3	CON SERVICIO	1-6
EL LITORAL DEL SAN JUAN	NALDE	4	CON SERVICIO	1-6
EL LITORAL DEL SAN JUAN	NUEVO JERUSALEN	2	CON SERVICIO	7-12
EL LITORAL DEL SAN JUAN	NUEVO PITALITO	3	CON SERVICIO	1-6
EL LITORAL DEL SAN JUAN	PALESTINA	3	CON SERVICIO	1-6
EL LITORAL DEL SAN JUAN	PANGALA	3	CON SERVICIO	1-6
EL LITORAL DEL SAN JUAN	PANGALITA	3	CON SERVICIO	1-6
EL LITORAL DEL SAN JUAN	PAPAYO	2	CON SERVICIO	1-6
EL LITORAL DEL SAN JUAN	PHOBORR SHIUU	3	CON SERVICIO	1-6
EL LITORAL DEL SAN JUAN	PICHIMA PLAYA	3	CON SERVICIO	1-6
EL LITORAL DEL SAN JUAN	PLAYITA	3	CON SERVICIO	1-6
EL LITORAL DEL SAN JUAN	PUERTO GUADUALITO	4	CON SERVICIO	1-6
EL LITORAL DEL SAN JUAN	PUERTO LIDER	4	CON SERVICIO	1-6
EL LITORAL DEL SAN JUAN	PUERTO LIMON	4	CON SERVICIO	1-6
EL LITORAL DEL SAN JUAN	PUERTO MURILLO	4	CON SERVICIO	1-6
EL LITORAL DEL SAN JUAN	QUEBRADA DE PICHIMA	3	CON SERVICIO	1-6
EL LITORAL DEL SAN JUAN	QUEBRADA DE TOGOROMA	3	CON SERVICIO	1-6
EL LITORAL DEL SAN JUAN	QUICHARO	3	CON SERVICIO	1-6
EL LITORAL DEL SAN JUAN	SAN BERNARDO	2	CON SERVICIO	7-12
EL LITORAL DEL SAN JUAN	SAN JOSE	4	CON SERVICIO	1-6
EL LITORAL DEL SAN JUAN	SAN JOSE DEL CHONCHO	4	CON SERVICIO	1-6
EL LITORAL DEL SAN JUAN	TAPARAL	3	CON SERVICIO	1-6
EL LITORAL DEL SAN JUAN	TAPARALITO	3	CON SERVICIO	1-6

 	INFORME MENSUAL DE LOCALIDADES SIN TELEMETRIA DE LAS ZNI	Fecha:		
		20/10/2020		
		OCTUBRE 1 – 31 de 2020	Página:	
		31	de:	82



MUNICIPIO	LOCALIDAD	TIPO DE LOCALIDAD	ESTADO DE PRESTACIÓN	RANGO HORARIO
EL LITORAL DEL SAN JUAN	TIBERIA	3	CON SERVICIO	1-6
EL LITORAL DEL SAN JUAN	TIO CIRILO	3	CON SERVICIO	1-6
EL LITORAL DEL SAN JUAN	TORDO	4	CON SERVICIO	1-6
EL LITORAL DEL SAN JUAN	UNION SAN JUAN	4	CON SERVICIO	1-6
EL LITORAL DEL SAN JUAN	UNION VALSALITO	3	CON SERVICIO	1-6
EL LITORAL DEL SAN JUAN	UNION WAIMIA	3	CON SERVICIO	1-6
EL LITORAL DEL SAN JUAN	VENADO	3	CON SERVICIO	1-6
ISTMINA	COCIBE	3	CON SERVICIO	1-6
ISTMINA	DOIDO	4	CON SERVICIO	1-6
ISTMINA	MONTE BRAVO	4	CON SERVICIO	1-6
ISTMINA	NEGRIA	3	CON SERVICIO	1-6
ISTMINA	OLAVE	4	CON SERVICIO	1-6
ISTMINA	OLAVE INDIO	3	CON SERVICIO	1-6
ISTMINA	PANAMACITO	2	CON SERVICIO	7-12
ISTMINA	PERRU	4	CON SERVICIO	1-6
ISTMINA	POTEDÓ	2	CON SERVICIO	7-12
ISTMINA	SAN CRISTOBAL	3	CON SERVICIO	1-6
ISTMINA	TRAPICHE	4	CON SERVICIO	1-6
ISTMINA	UNION CHOCO	2	CON SERVICIO	7-12
JURADO	BONGO	3	CON SERVICIO	1-6
JURADO	BUENAVISTA	3	CON SERVICIO	1-6
JURADO	CEDRAL	2	CON SERVICIO	1-6
JURADO	DICHARDI	3	CON SERVICIO	1-6
JURADO	DOS BOCAS	3	CON SERVICIO	1-6
JURADO	EYASAKE	2	CON SERVICIO	1-6
JURADO	JUMARRACARRA	3	CON SERVICIO	1-6
JURADO	PICHINDE	4	CON SERVICIO	1-6
JURADO	SANTA MARTA	3	CON SERVICIO	1-6
JURADO	SANTA TERESITA	3	CON SERVICIO	1-6
JURADO	UNION PATATO	3	CON SERVICIO	1-6

 	INFORME MENSUAL DE LOCALIDADES SIN TELEMETRIA DE LAS ZNI		Fecha:	
			20/10/2020	
	OCTUBRE 1 – 31 de 2020		Página:	
			32	de: 82



MUNICIPIO	LOCALIDAD	TIPO DE LOCALIDAD	ESTADO DE PRESTACIÓN	RANGO HORARIO
LORO	ANTUNADIO	3	SIN INFORMACIÓN	SIN INFORMACIÓN
LORO	CANALETE-CHAGRATADA	3	SIN INFORMACIÓN	SIN INFORMACIÓN
LORO	CARECUY	3	SIN INFORMACIÓN	SIN INFORMACIÓN
LORO	CHIRRIQUI	4	SIN INFORMACIÓN	SIN INFORMACIÓN
LORO	CUMA	3	SIN INFORMACIÓN	SIN INFORMACIÓN
LORO	CURRUPA	4	SIN INFORMACIÓN	SIN INFORMACIÓN
LORO	CURRUPACITO	4	SIN INFORMACIÓN	SIN INFORMACIÓN
LORO	GUADUALITO	3	SIN INFORMACIÓN	SIN INFORMACIÓN
LORO	GUAITADO	4	SIN INFORMACIÓN	SIN INFORMACIÓN
LORO	HURTADO	3	SIN INFORMACIÓN	SIN INFORMACIÓN
LORO	JIGUADO	4	SIN INFORMACIÓN	SIN INFORMACIÓN
LORO	KIPARA	4	SIN INFORMACIÓN	SIN INFORMACIÓN
LORO	LANA	3	SIN INFORMACIÓN	SIN INFORMACIÓN
LORO	LAS TOLDAS	2	SIN INFORMACIÓN	SIN INFORMACIÓN
LORO	MINDO	3	SIN INFORMACIÓN	SIN INFORMACIÓN
LORO	MUMBU	4	SIN INFORMACIÓN	SIN INFORMACIÓN
LORO	MURANDO	3	SIN INFORMACIÓN	SIN INFORMACIÓN
LORO	PEÑA INDIA	3	SIN INFORMACIÓN	SIN INFORMACIÓN
LORO	PLATINA	2	SIN INFORMACIÓN	SIN INFORMACIÓN
LORO	PLAYA ALTA	4	SIN INFORMACIÓN	SIN INFORMACIÓN
LORO	PLAYON	3	SIN INFORMACIÓN	SIN INFORMACIÓN
LORO	TE GAVERA	4	SIN INFORMACIÓN	SIN INFORMACIÓN
LORO	TIRA VENADO	3	SIN INFORMACIÓN	SIN INFORMACIÓN

 	INFORME MENSUAL DE LOCALIDADES SIN TELEMETRIA DE LAS ZNI	Fecha:		
		20/10/2020		
		OCTUBRE 1 – 31 de 2020	Página:	
		33	de:	82



MUNICIPIO	LOCALIDAD	TIPO DE LOCALIDAD	ESTADO DE PRESTACIÓN	RANGO HORARIO
LORO	TOCO LORO	4	SIN INFORMACIÓN	SIN INFORMACIÓN
LORO	TOUDO	4	SIN INFORMACIÓN	SIN INFORMACIÓN
MEDIO ATRATO	ALTO BETE INDIGENA	3	CON SERVICIO	1-6
MEDIO ATRATO	ALTO DE BUEY INDIGENA	4	CON SERVICIO	1-6
MEDIO ATRATO	AME CHIMIRRIDO INDIGENA	4	CON SERVICIO	1-6
MEDIO ATRATO	AME CHIRRINCHAO INDIGENA	4	CON SERVICIO	1-6
MEDIO ATRATO	ANGOSTURA TANQUI	4	CON SERVICIO	1-6
MEDIO ATRATO	AURO BUEY AFRO	4	CON SERVICIO	1-6
MEDIO ATRATO	AURO BUEY INDIGENA	3	CON SERVICIO	1-6
MEDIO ATRATO	BAUDO GRANDE	4	SIN SERVICIO	0
MEDIO ATRATO	BAUDOCITO	4	CON SERVICIO	1-6
MEDIO ATRATO	BEBARACITO INDIGENA	4	CON SERVICIO	1-6
MEDIO ATRATO	BOCA DE AGUAS CLARAS	4	CON SERVICIO	1-6
MEDIO ATRATO	BOCA DE AME	3	CON SERVICIO	1-6
MEDIO ATRATO	BOCA DE BEBARÁ	3	CON SERVICIO	1-6
MEDIO ATRATO	BOCA DE CHAGADÓ	4	CON SERVICIO	1-6
MEDIO ATRATO	CAMPO ALEGRE DE BEBARAMA	4	CON SERVICIO	1-6
MEDIO ATRATO	CAMPO ALEGRE TANGUI	4	CON SERVICIO	1-6
MEDIO ATRATO	CASCAJO INDIGENA	4	CON SERVICIO	1-6
MEDIO ATRATO	CHAGADO INDIGENA	4	CON SERVICIO	1-6
MEDIO ATRATO	CHAQUENENDO INDIGENA	4	CON SERVICIO	1-6
MEDIO ATRATO	CHICUE INDIGENA	3	CON SERVICIO	1-6
MEDIO ATRATO	CHIVUGA	4	CON SERVICIO	1-6
MEDIO ATRATO	CURICHI	4	CON SERVICIO	1-6
MEDIO ATRATO	GENDADO CHORRITO INDIGENA	4	SIN SERVICIO	0
MEDIO ATRATO	GUADUALITO	4	CON SERVICIO	1-6
MEDIO ATRATO	LA BUELTA	4	CON SERVICIO	1-6
MEDIO ATRATO	LA PEÑA	3	CON SERVICIO	1-6
MEDIO ATRATO	LA PLATINA	4	CON SERVICIO	1-6
MEDIO ATRATO	LA PLATINITA	4	CON SERVICIO	1-6
MEDIO ATRATO	LA VILLA	3	CON SERVICIO	1-6
MEDIO ATRATO	LAS PAVAS INDIGENA	3	CON SERVICIO	1-6
MEDIO ATRATO	LLANO BEBARAMA	3	CON SERVICIO	1-6

 	INFORME MENSUAL DE LOCALIDADES SIN TELEMETRIA DE LAS ZNI	Fecha:		
		20/10/2020		
	OCTUBRE 1 – 31 de 2020	Página:		
		34	de:	82



MUNICIPIO	LOCALIDAD	TIPO DE LOCALIDAD	ESTADO DE PRESTACIÓN	RANGO HORARIO
MEDIO ATRATO	LLANO DE BEBARA	3	CON SERVICIO	1-6
MEDIO ATRATO	MEDIO BETE	4	CON SERVICIO	1-6
MEDIO ATRATO	PAINA 1 INDIGENA	3	CON SERVICIO	1-6
MEDIO ATRATO	PAINA AFRO	3	CON SERVICIO	1-6
MEDIO ATRATO	PAINA COCALITO INDIGENA	4	CON SERVICIO	1-6
MEDIO ATRATO	PASO SALADO INDIGENA	4	CON SERVICIO	1-6
MEDIO ATRATO	PITAL INDIGENA	4	CON SERVICIO	1-6
MEDIO ATRATO	PLAYÓN	3	CON SERVICIO	1-6
MEDIO ATRATO	PORRONGO INDIGENA	4	CON SERVICIO	1-6
MEDIO ATRATO	PUEBLO NUEVO	4	CON SERVICIO	1-6
MEDIO ATRATO	PUEBLO VIEJO	4	CON SERVICIO	1-6
MEDIO ATRATO	PUERTO SALAZAR	3	CON SERVICIO	1-6
MEDIO ATRATO	PUNÉ	4	CON SERVICIO	1-6
MEDIO ATRATO	REMOLINO INDIGENA	4	CON SERVICIO	1-6
MEDIO ATRATO	SAN ANTONIO BUEY (CAMPO SANTO)	3	CON SERVICIO	1-6
MEDIO ATRATO	SAN FRANCISCO DE TAUCHIGADO	4	CON SERVICIO	1-6
MEDIO ATRATO	SAN JOSE DEL BUEY	3	CON SERVICIO	1-6
MEDIO ATRATO	TANGÜI	3	CON SERVICIO	1-6
MEDIO ATRATO	TUTUMACO	4	CON SERVICIO	1-6
MEDIO ATRATO	VACAO INDIGENA	4	CON SERVICIO	1-6
MEDIO ATRATO	VUELTA MANZA	4	CON SERVICIO	1-6
MEDIO BAUDO	AGUA NEGRA	4	CON SERVICIO	1-6
MEDIO BAUDO	ALMENDRO	3	CON SERVICIO	1-6
MEDIO BAUDO	ANCONZO-INCIRA	4	CON SERVICIO	1-6
MEDIO BAUDO	ANTADO	4	CON SERVICIO	1-6
MEDIO BAUDO	BARRO BLANCO	4	CON SERVICIO	1-6
MEDIO BAUDO	BELLAVISTA BERREBERRE	3	CON SERVICIO	1-6
MEDIO BAUDO	BUCHUA RIO BAUDO	4	CON SERVICIO	1-6
MEDIO BAUDO	CAIMITAL	4	CON SERVICIO	1-6
MEDIO BAUDO	CALLE MANSA	3	CON SERVICIO	1-6
MEDIO BAUDO	CHARCO AZUL	3	CON SERVICIO	1-6
MEDIO BAUDO	CHARCO MATIAS	4	CON SERVICIO	1-6
MEDIO BAUDO	CHIGORODO-MENBA	3	CON SERVICIO	1-6

 	INFORME MENSUAL DE LOCALIDADES SIN TELEMETRIA DE LAS ZNI		Fecha:	
			20/10/2020	
	OCTUBRE 1 – 31 de 2020		Página:	
			35	de: 82



MUNICIPIO	LOCALIDAD	TIPO DE LOCALIDAD	ESTADO DE PRESTACIÓN	RANGO HORARIO
MEDIO BAUDO	COCAL	3	CON SERVICIO	1-6
MEDIO BAUDO	COCALITO	4	CON SERVICIO	1-6
MEDIO BAUDO	CURUNDO	4	CON SERVICIO	1-6
MEDIO BAUDO	CURUNDO BOCA	4	CON SERVICIO	1-6
MEDIO BAUDO	DABEIBA - QUERACITO	4	CON SERVICIO	1-6
MEDIO BAUDO	EL CEDRO	4	CON SERVICIO	1-6
MEDIO BAUDO	EL RETOÑO	3	CON SERVICIO	1-6
MEDIO BAUDO	EL SALTO	4	CON SERVICIO	1-6
MEDIO BAUDO	GUAUDALITO	3	CON SERVICIO	1-6
MEDIO BAUDO	LA LOMA PURRICHIA	3	CON SERVICIO	1-6
MEDIO BAUDO	LAS PALMERAS	4	CON SERVICIO	1-6
MEDIO BAUDO	LOS LLANOS	4	CON SERVICIO	1-6
MEDIO BAUDO	LURIBE	4	CON SERVICIO	1-6
MEDIO BAUDO	NUEVO INCIRA	4	CON SERVICIO	1-6
MEDIO BAUDO	PEGADO	4	CON SERVICIO	1-6
MEDIO BAUDO	PLAYA ALTA	4	CON SERVICIO	1-6
MEDIO BAUDO	PLAYA NUEVA	4	CON SERVICIO	1-6
MEDIO BAUDO	PUERTO ELACIO	4	CON SERVICIO	1-6
MEDIO BAUDO	PUERTO HACHITO	4	CON SERVICIO	1-6
MEDIO BAUDO	PUERTO LIBRE	3	CON SERVICIO	1-6
MEDIO BAUDO	PUERTO LIMON	4	CON SERVICIO	7-12
MEDIO BAUDO	PUERTO MERCEDES	4	CON SERVICIO	1-6
MEDIO BAUDO	PUERTO TORREIDO	4	CON SERVICIO	1-6
MEDIO BAUDO	RETOÑO INDIGENA	4	CON SERVICIO	1-6
MEDIO BAUDO	SAN JOSE DE QUERA	2	CON SERVICIO	7-12
MEDIO BAUDO	SAN LUIS LA LOMA	4	CON SERVICIO	1-6
MEDIO BAUDO	SAN MIGUEL DE BAUDOCITO	3	CON SERVICIO	7-12
MEDIO BAUDO	SANTA CECILIA	4	CON SERVICIO	1-6
MEDIO BAUDO	SANTA CECILIA - SIERPE	3	CON SERVICIO	1-6
MEDIO BAUDO	SIVIRA	4	CON SERVICIO	1-6
MEDIO BAUDO	TRAPICHE	3	CON SERVICIO	1-6
MEDIO BAUDO	UNION MISARA	3	CON SERVICIO	1-6
MEDIO BAUDO	UYABA	4	CON SERVICIO	1-6
MEDIO BAUDO	VILLA ESPERANZA-IND	4	CON SERVICIO	1-6

 	INFORME MENSUAL DE LOCALIDADES SIN TELEMETRIA DE LAS ZNI	Fecha:		
		20/10/2020		
		OCTUBRE 1 – 31 de 2020	Página:	
		36	de:	82



MUNICIPIO	LOCALIDAD	TIPO DE LOCALIDAD	ESTADO DE PRESTACIÓN	RANGO HORARIO
MEDIO BAUDO	VIRUDOCITO	4	CON SERVICIO	1-6
MEDIO SAN JUAN	BICORDO	4	SIN SERVICIO	0
MEDIO SAN JUAN	EL GUAMO	4	SIN SERVICIO	0
MEDIO SAN JUAN	EL TIGRE	3	CON SERVICIO	1-6
MEDIO SAN JUAN	FUJIADO	3	CON SERVICIO	1-6
MEDIO SAN JUAN	LA LERMA	2	CON SERVICIO	7-12
MEDIO SAN JUAN	MACEDONIA	2	CON SERVICIO	7-12
MEDIO SAN JUAN	NOANAMÁ	2	CON SERVICIO	7-12
MEDIO SAN JUAN	PUERTO MURILLO	3	CON SERVICIO	1-6
MEDIO SAN JUAN	SANTA MARIA	3	CON SERVICIO	1-6
MEDIO SAN JUAN	SANTA MARIA LA LOMA	2	CON SERVICIO	7-12
MEDIO SAN JUAN	UNIÓN WAUNAÁN	2	CON SERVICIO	7-12
NOVITA	ALTO VALENCIA	4	CON SERVICIO	1-6
NOVITA	CABECERA	3	CON SERVICIO	1-6
NOVITA	CAJON	4	CON SERVICIO	1-6
NOVITA	CARMEN DE SURAMA	3	CON SERVICIO	1-6
NOVITA	CHITO	4	CON SERVICIO	1-6
NOVITA	CHUAGARA	3	SIN INFORMACIÓN	SIN INFORMACIÓN
NOVITA	COCOTEA	3	SIN INFORMACIÓN	SIN INFORMACIÓN
NOVITA	EL CHORRO	3	SIN INFORMACIÓN	SIN INFORMACIÓN
NOVITA	EL MANSO	4	CON SERVICIO	1-6
NOVITA	IRABUBU	3	SIN INFORMACIÓN	SIN INFORMACIÓN
NOVITA	JUNTAS DE TAMANA	2	CON SERVICIO	1-6
NOVITA	LAS CULEBRAS (ESCULEBRAS)	4	CON SERVICIO	1-6
NOVITA	MALTA	4	CON SERVICIO	1-6
NOVITA	MONTERIA	4	CON SERVICIO	1-6
NOVITA	REMOLINO	3	SIN INFORMACIÓN	SIN INFORMACIÓN

 	INFORME MENSUAL DE LOCALIDADES SIN TELEMETRIA DE LAS ZNI		Fecha:	
			20/10/2020	
	OCTUBRE 1 – 31 de 2020		Página:	
			37	de: 82



MUNICIPIO	LOCALIDAD	TIPO DE LOCALIDAD	ESTADO DE PRESTACIÓN	RANGO HORARIO
NOVITA	SABALETERA	4	CON SERVICIO	1-6
NOVITA	SALSITA	3	SIN INFORMACIÓN	SIN INFORMACIÓN
NOVITA	SAN JOSE	4	CON SERVICIO	1-6
NOVITA	SAN ONOFRE	4	CON SERVICIO	1-6
NOVITA	SANTA BARBARA	3	CON SERVICIO	1-6
NOVITA	SIN OLVIDO	3	SIN INFORMACIÓN	SIN INFORMACIÓN
NOVITA	TORRA	3	CON SERVICIO	1-6
NOVITA	URABABA	3	SIN INFORMACIÓN	SIN INFORMACIÓN
NOVITA	WINALES	4	CON SERVICIO	1-6
NUQUÍ	APARTADO	3	CON SERVICIO	1-6
NUQUÍ	COMUNIDAD INDIG PUERTO CHORRO	4	CON SERVICIO	7-12
NUQUÍ	COMUNIDAD INDIG. DE RIO NUQUI	3	CON SERVICIO	7-12
NUQUÍ	COMUNIDAD INDIG. JURUBIRA - (COMUNIDAD INDIG. VILLA NUEVA)	3	CON SERVICIO	1-6
NUQUÍ	COMUNIDAD INDIG. PUERTO INDIO	3	CON SERVICIO	1-6
NUQUÍ	COMUNIDAD INDIG.TANDO	3	CON SERVICIO	7-12
NUQUÍ	COQUI	3	CON SERVICIO	7-12
NUQUÍ	JOVI	3	CON SERVICIO	7-12
NUQUÍ	JURUBIRA	2	CON SERVICIO	7-12
NUQUÍ	LA LOMA	3	CON SERVICIO	7-12
NUQUÍ	PUERTO JAGUA	2	CON SERVICIO	7-12
NUQUÍ	TERMALES	3	CON SERVICIO	7-12
RIO IRO	ALTO CHATO	4	SIN SERVICIO	0
RIO IRO	LA MESTIZA - LA UÑITA	4	SIN SERVICIO	0
RIO QUITO	ANTADO LA PUNTA	3	CON SERVICIO	1-6
RIO QUITO	APARTADO MIAZA	3	CON SERVICIO	1-6
RIO QUITO	BOCA DE APARTADO	2	CON SERVICIO	1-6
RIO QUITO	CARACOLITO	3	CON SERVICIO	1-6
RIO QUITO	GUAYABO	3	CON SERVICIO	1-6
RIO QUITO	JENGADO	2	CON SERVICIO	7-12
RIO QUITO	LA PEÑA	3	CON SERVICIO	7-12

 	INFORME MENSUAL DE LOCALIDADES SIN TELEMETRIA DE LAS ZNI	Fecha:		
		20/10/2020		
	OCTUBRE 1 – 31 de 2020	Página:		
		38	de:	82

MUNICIPIO	LOCALIDAD	TIPO DE LOCALIDAD	ESTADO DE PRESTACIÓN	RANGO HORARIO
RIO QUITO	LA PLAYA	3	CON SERVICIO	1-6
RIO QUITO	LAS MERCEDES	3	CON SERVICIO	1-6
RIO QUITO	LOMITA CURUNDO	3	CON SERVICIO	1-6
RIO QUITO	QUIJARADO	3	CON SERVICIO	1-6
RIO QUITO	SAN JOSÉ DE AMIA	3	CON SERVICIO	1-6
RIOSUCIO	BALSITA	2	SIN INFORMACIÓN	SIN INFORMACIÓN
RIOSUCIO	BARRANCO	3	SIN INFORMACIÓN	SIN INFORMACIÓN
RIOSUCIO	BOCA CHICA	2	SIN INFORMACIÓN	SIN INFORMACIÓN
RIOSUCIO	BOCAS DE LIMON	2	SIN INFORMACIÓN	SIN INFORMACIÓN
RIOSUCIO	BOCAS DE PEDEGUITA	4	SIN INFORMACIÓN	SIN INFORMACIÓN
RIOSUCIO	BOCAS DE TAPARAL	2	SIN INFORMACIÓN	SIN INFORMACIÓN
RIOSUCIO	CAÑO SECO	3	SIN INFORMACIÓN	SIN INFORMACIÓN
RIOSUCIO	CLEVELLINO	3	SIN INFORMACIÓN	SIN INFORMACIÓN
RIOSUCIO	COCO ARENAL	3	SIN INFORMACIÓN	SIN INFORMACIÓN
RIOSUCIO	DOS BOCAS	3	SIN INFORMACIÓN	SIN INFORMACIÓN
RIOSUCIO	GUINEO	4	SIN INFORMACIÓN	SIN INFORMACIÓN
RIOSUCIO	ISLETA	2	SIN INFORMACIÓN	SIN INFORMACIÓN
RIOSUCIO	JAGUAL	2	SIN INFORMACIÓN	SIN INFORMACIÓN
RIOSUCIO	JHUINPUBUR INDIGENA	3	SIN INFORMACIÓN	SIN INFORMACIÓN
RIOSUCIO	LA NUEVA	4	SIN INFORMACIÓN	SIN INFORMACIÓN
RIOSUCIO	MARCIAL	2	SIN INFORMACIÓN	SIN INFORMACIÓN
RIOSUCIO	NUEVA VIDA	2	SIN INFORMACIÓN	SIN INFORMACIÓN
RIOSUCIO	NUEVO ESPECIO	2	SIN INFORMACIÓN	SIN INFORMACIÓN
RIOSUCIO	PICHINDE	2	SIN INFORMACIÓN	SIN INFORMACIÓN
RIOSUCIO	PLAYA AGUIRRE	3	SIN INFORMACIÓN	SIN INFORMACIÓN



 	INFORME MENSUAL DE LOCALIDADES SIN TELEMETRIA DE LAS ZNI	Fecha:		
		20/10/2020		
		OCTUBRE 1 – 31 de 2020	Página:	
		39	de:	82

MUNICIPIO	LOCALIDAD	TIPO DE LOCALIDAD	ESTADO DE PRESTACIÓN	RANGO HORARIO
RIOSUCIO	PLAYA BONITA	3	SIN INFORMACIÓN	SIN INFORMACIÓN
RIOSUCIO	PUENTE AMERICA	3	SIN INFORMACIÓN	SIN INFORMACIÓN
RIOSUCIO	REGADERO	3	SIN INFORMACIÓN	SIN INFORMACIÓN
RIOSUCIO	SALAUQUISITO	3	SIN INFORMACIÓN	SIN INFORMACIÓN
RIOSUCIO	SAN JOSE TAMBORAL	2	SIN INFORMACIÓN	SIN INFORMACIÓN
RIOSUCIO	TEGUERRE	3	SIN INFORMACIÓN	SIN INFORMACIÓN
RIOSUCIO	TRUANDO MEDIO	3	SIN INFORMACIÓN	SIN INFORMACIÓN
RIOSUCIO	VIJAO	2	SIN INFORMACIÓN	SIN INFORMACIÓN
RIOSUCIO	VILLA NUEVA TAMBORAL	3	SIN INFORMACIÓN	SIN INFORMACIÓN
SIPI	BARRANCON	3	CON SERVICIO	1-6
SIPI	BARRANCONCITO	4	SIN SERVICIO	0
SIPI	BUENAS BRISAS	3	SIN SERVICIO	0
SIPI	CAÑAVERAL	2	CON SERVICIO	1-6
SIPI	CHAMBACU	3	SIN SERVICIO	0
SIPI	CHARCO HONDO - TAPARAL	4	CON SERVICIO	1-6
SIPI	CHARCO LARGO	2	CON SERVICIO	1-6
SIPI	LOMA DE CHUPEY	3	SIN SERVICIO	0
SIPI	MARQUEZA	3	SIN SERVICIO	0
SIPI	SAN AGUSTIN	3	CON SERVICIO	1-6
SIPI	SANANDOCITO	4	SIN SERVICIO	0
SIPI	SANTA ROSA	3	CON SERVICIO	1-6
SIPI	TANANDO	3	CON SERVICIO	1-6
SIPI	TEATINO	3	SIN SERVICIO	0
UNGUIA	EL ROTO	4	CON SERVICIO	1-6
UNGUIA	MARRIAGA	4	CON SERVICIO	1-6
UNGUIA	TARENA	4	CON SERVICIO	1-6
UNGUIA	TUMARADO	4	CON SERVICIO	1-6



 	INFORME MENSUAL DE LOCALIDADES SIN TELEMETRIA DE LAS ZNI	Fecha:		
		20/10/2020		
		OCTUBRE 1 – 31 de 2020	Página:	
		40	de:	82

GUAINÍA

MUNICIPIO	LOCALIDAD	TIPO DE LOCALIDAD	ESTADO DE PRESTACIÓN	RANGO HORARIO
BARRANCO MINAS	ARRECIFAL	4	SIN SERVICIO	0
BARRANCO MINAS	MAPIRIPANA	4	SIN SERVICIO	0
BARRANCO MINAS	PUERTO ZANCUDO	4	SIN INFORMACIÓN	SIN INFORMACIÓN
BARRANCO MINAS	SAPUARA	4	SIN INFORMACIÓN	SIN INFORMACIÓN
CACAHUAL (ANM)	CACAHUAL	4	CON SERVICIO	1-6
CACAHUAL (ANM)	MEREY	4	SIN SERVICIO	0
CACAHUAL (ANM)	SAN JUAN	4	SIN SERVICIO	0
INÍRIDA	ALMIDON	4	SIN SERVICIO	0
INÍRIDA	BACHACO	4	CON SERVICIO	1-6
INÍRIDA	BAQUIRO	4	SIN SERVICIO	0
INÍRIDA	BARRANCO PICURE	4	SIN INFORMACIÓN	SIN INFORMACIÓN
INÍRIDA	BARRANCO TIGRE	4	CON SERVICIO	1-6
INÍRIDA	BERROCAL	4	SIN SERVICIO	0
INÍRIDA	CAÑO COLORADO	4	SIN SERVICIO	0
INÍRIDA	CAÑO RAYA	4	SIN SERVICIO	0
INÍRIDA	CARANACOA	3	SIN SERVICIO	0
INÍRIDA	CARRIZAL	4	CON SERVICIO	1-6
INÍRIDA	CARTAGENA	4	SIN INFORMACIÓN	SIN INFORMACIÓN
INÍRIDA	CEJALITO	4	SIN SERVICIO	0
INÍRIDA	CHAQUITA	3	SIN SERVICIO	0
INÍRIDA	CHORRO BOCON	3	CON SERVICIO	1-6
INÍRIDA	DANTA	4	CON SERVICIO	1-6
INÍRIDA	DANTO	4	SIN SERVICIO	0
INÍRIDA	EL EDEN	4	SIN SERVICIO	0
INÍRIDA	GALILEA	4	SIN SERVICIO	0
INÍRIDA	GUASACAVI	3	SIN INFORMACIÓN	SIN INFORMACIÓN
INÍRIDA	GUAYABAL	4	CON SERVICIO	1-6
INÍRIDA	LA CEIBA	4	CON SERVICIO	1-6
INÍRIDA	LA UNION	4	SIN SERVICIO	0

 	INFORME MENSUAL DE LOCALIDADES SIN TELEMETRIA DE LAS ZNI		Fecha:	
			20/10/2020	
	OCTUBRE 1 – 31 de 2020		Página:	
			41	de: 82



MUNICIPIO	LOCALIDAD	TIPO DE LOCALIDAD	ESTADO DE PRESTACIÓN	RANGO HORARIO
INÍRIDA	LAGUNA COLORADA	4	SIN SERVICIO	0
INÍRIDA	LAGUNA COLORADA ALTA	3	SIN SERVICIO	0
INÍRIDA	LAGUNA CUMARAL	4	SIN SERVICIO	0
INÍRIDA	LAGUNA MATRACA	4	CON SERVICIO	1-6
INÍRIDA	LAGUNA MURE	4	CON SERVICIO	1-6
INÍRIDA	LAGUNA NIÑAL	4	SIN SERVICIO	0
INÍRIDA	LOMA ALTA	4	SIN SERVICIO	0
INÍRIDA	LOMA BAJA	4	SIN SERVICIO	0
INÍRIDA	MATRACA	4	CON SERVICIO	1-6
INÍRIDA	MOROCOTO	4	SIN SERVICIO	0
INÍRIDA	PALOMA	4	SIN SERVICIO	0
INÍRIDA	PATO CORONA	4	SIN SERVICIO	0
INÍRIDA	PIEDRA ALTA	4	SIN SERVICIO	0
INÍRIDA	PLAYA BLANCA	4	SIN SERVICIO	0
INÍRIDA	PUEBLO NUEVO RIO GUAVIARE	3	SIN SERVICIO	0
INÍRIDA	PUERTO CAMANAOS	3	SIN INFORMACIÓN	SIN INFORMACIÓN
INÍRIDA	PUERTO ESPERANZA	4	SIN SERVICIO	0
INÍRIDA	REMANSO	4	SIN SERVICIO	0
INÍRIDA	SAN JOSE	3	SIN SERVICIO	0
INÍRIDA	SANTA RITA	4	SIN SERVICIO	0
INÍRIDA	SARDINA BAGRE	4	SIN SERVICIO	0
INÍRIDA	TABAQUEN	4	SIN SERVICIO	0
INÍRIDA	TONINA	4	SIN SERVICIO	0
INÍRIDA	VENADO	3	CON SERVICIO	1-6
INÍRIDA	YURI	3	SIN SERVICIO	0
INÍRIDA	ZAMURO	4	SIN SERVICIO	0
INÍRIDA	ZANCUDO	4	SIN SERVICIO	0
LA GUADALUPE (ANM)	LA GUADALUPE	3	SIN INFORMACIÓN	SIN INFORMACIÓN
MORICHAL (ANM)	GARZA - MORICHAL	4	SIN SERVICIO	0
PANA PANA (ANM)	BOCAS DE YARI	3	SIN INFORMACIÓN	SIN INFORMACIÓN
PANA PANA (ANM)	PANA PANA - CAMPO ALEGRE	4	SIN SERVICIO	0

 	INFORME MENSUAL DE LOCALIDADES SIN TELEMETRIA DE LAS ZNI	Fecha:		
		20/10/2020		
	OCTUBRE 1 – 31 de 2020	Página:		
42		de:	82	

MUNICIPIO	LOCALIDAD	TIPO DE LOCALIDAD	ESTADO DE PRESTACIÓN	RANGO HORARIO
PANA PANA (ANM)	VENADO ISANA	4	SIN INFORMACIÓN	SIN INFORMACIÓN
PUERTO COLOMBIA (ANM)	PUERTO COLOMBIA	4	SIN SERVICIO	0
PUERTO COLOMBIA (ANM)	SEJAL (MAHIMACHI)	4	SIN SERVICIO	0
SAN FELIPE (ANM)	SAN FELIPE	3	SIN SERVICIO	0

GUAVIARE



MUNICIPIO	LOCALIDAD	TIPO DE LOCALIDAD	ESTADO DE PRESTACIÓN	RANGO HORARIO
MIRAFLORES	BARRANQUILLITA	3	CON SERVICIO	1-6
MIRAFLORES	BUENOS AIRES	3	CON SERVICIO	1-6
MIRAFLORES	LAGOS DEL DORADO	3	CON SERVICIO	1-6
MIRAFLORES	LAS PAVAS (CAÑO TIGRE)	4	CON SERVICIO	1-6
MIRAFLORES	PUERTO LAGRIMAS	4	CON SERVICIO	1-6
MIRAFLORES	PUERTO NARE	4	CON SERVICIO	1-6
MIRAFLORES	PUERTO SANTANDER	4	CON SERVICIO	1-6
MIRAFLORES	VUELTA DEL ALIVIO	4	CON SERVICIO	1-6
RETORNO	LA PAZ	3	CON SERVICIO	1-6
SAN JOSÉ DEL GUAVIARE	BOQUERON	4	CON SERVICIO	1-6
SAN JOSÉ DEL GUAVIARE	CACHICAMO	3	CON SERVICIO	1-6
SAN JOSÉ DEL GUAVIARE	CAÑO BLANCO II	4	CON SERVICIO	1-6
SAN JOSÉ DEL GUAVIARE	CAÑO BLANCO III	4	CON SERVICIO	1-6
SAN JOSÉ DEL GUAVIARE	CAÑO MACU	4	CON SERVICIO	1-6
SAN JOSÉ DEL GUAVIARE	CATALINA	4	CON SERVICIO	1-6
SAN JOSÉ DEL GUAVIARE	CERRO AZUL	4	CON SERVICIO	1-6
SAN JOSÉ DEL GUAVIARE	CHARRAS	4	CON SERVICIO	1-6
SAN JOSÉ DEL GUAVIARE	CHOAPAL	4	CON SERVICIO	1-6
SAN JOSÉ DEL GUAVIARE	EL MORRO	4	CON SERVICIO	1-6

 	INFORME MENSUAL DE LOCALIDADES SIN TELEMETRIA DE LAS ZNI		Fecha:	
			20/10/2020	
	OCTUBRE 1 – 31 de 2020		Página:	
			43	de: 82

MUNICIPIO	LOCALIDAD	TIPO DE LOCALIDAD	ESTADO DE PRESTACIÓN	RANGO HORARIO
SAN JOSÉ DEL GUAVIARE	FLORIDA II	4	CON SERVICIO	1-6
SAN JOSÉ DEL GUAVIARE	GUANAPALO	4	CON SERVICIO	1-6
SAN JOSÉ DEL GUAVIARE	GUAYABALES	4	CON SERVICIO	1-6
SAN JOSÉ DEL GUAVIARE	LA CARPA	3	CON SERVICIO	1-6
SAN JOSÉ DEL GUAVIARE	PUERTO FLORES	4	CON SERVICIO	1-6
SAN JOSÉ DEL GUAVIARE	PUERTO NUEVO	4	CON SERVICIO	1-6
SAN JOSÉ DEL GUAVIARE	PUERTO OSPINA	4	CON SERVICIO	1-6
SAN JOSÉ DEL GUAVIARE	RESBALON SAN FRANCISCO	4	CON SERVICIO	1-6
SAN JOSÉ DEL GUAVIARE	SABANAS DE LA FUGA	4	CON SERVICIO	1-6
SAN JOSÉ DEL GUAVIARE	SAN LUIS DE LOS AIRES	4	CON SERVICIO	1-6
SAN JOSÉ DEL GUAVIARE	TOMACHIPAN	3	CON SERVICIO	1-6

META



MUNICIPIO	LOCALIDAD	TIPO DE LOCALIDAD	ESTADO DE PRESTACIÓN	RANGO HORARIO
LA MACARENA	EL RUBI - ASOUSEER	4	SIN SERVICIO	0
LA MACARENA	LA CATALINA	4	CON SERVICIO	SIN INFORMACIÓN
LA MACARENA	LA TUNIA	3	SIN SERVICIO	0
LA MACARENA	RECREO - AUSER	3	SIN SERVICIO	0
MAPIRIPAN	GUACAMAYAS	4	SIN INFORMACIÓN	SIN INFORMACIÓN
MAPIRIPAN	LA COOPERATIVA	3	SIN INFORMACIÓN	SIN INFORMACIÓN
MAPIRIPAN	MIELON	3	SIN INFORMACIÓN	SIN INFORMACIÓN
MAPIRIPAN	PUERTO SIARE	3	SIN INFORMACIÓN	SIN INFORMACIÓN
MAPIRIPAN	RINCON DEL INDIO - BUENOS AIRES	4	SIN INFORMACIÓN	SIN INFORMACIÓN
MAPIRIPAN	SARDINATA	4	SIN INFORMACIÓN	SIN INFORMACIÓN

 	INFORME MENSUAL DE LOCALIDADES SIN TELEMETRIA DE LAS ZNI	Fecha:		
		20/10/2020		
		OCTUBRE 1 – 31 de 2020	Página:	
		44	de:	82



MUNICIPIO	LOCALIDAD	TIPO DE LOCALIDAD	ESTADO DE PRESTACIÓN	RANGO HORARIO
PUERTO RICO (META)	PUERTO CHISPAS	3	SIN INFORMACIÓN	SIN INFORMACIÓN
VISTA HERMOSA	LAS PALMERAS	4	SIN SERVICIO	0
VISTA HERMOSA	NUEVA COLOMBIA	4	SIN SERVICIO	0

NARIÑO



MUNICIPIO	LOCALIDAD	TIPO DE LOCALIDAD	ESTADO DE PRESTACIÓN	RANGO HORARIO
BARBACOAS	ALBI RIO INGUAMBI	3	CON SERVICIO	1-6
BARBACOAS	ARENAL	4	CON SERVICIO	1-6
BARBACOAS	BARRO BLANCO	4	SIN SERVICIO	0
BARBACOAS	BOCAS DE CARTAGENA	4	CON SERVICIO	1-6
BARBACOAS	BOMBOM RIO TELEMBI	3	CON SERVICIO	1-6
BARBACOAS	CACAGUAL	4	CON SERVICIO	1-6
BARBACOAS	CARGAZON	3	CON SERVICIO	1-6
BARBACOAS	CARTAGO	3	CON SERVICIO	1-6
BARBACOAS	CASCAJERO	3	CON SERVICIO	1-6
BARBACOAS	CHALALBI	3	CON SERVICIO	1-6
BARBACOAS	CHALCHAL	3	CON SERVICIO	1-6
BARBACOAS	COCAL RIO INGUAMBI	3	CON SERVICIO	1-6
BARBACOAS	CUCARACHERA	3	CON SERVICIO	1-6
BARBACOAS	CUMAIDE BAJO	3	CON SERVICIO	1-6
BARBACOAS	CUMAIDE EL ALTO	3	CON SERVICIO	1-6
BARBACOAS	EL VERGEL	3	CON SERVICIO	1-6
BARBACOAS	GUAGUAUPI	4	CON SERVICIO	1-6
BARBACOAS	GUINULTE RIO TELEMBI	3	CON SERVICIO	1-6
BARBACOAS	INGUAMBI	3	CON SERVICIO	1-6
BARBACOAS	LA NACERA	4	CON SERVICIO	1-6
BARBACOAS	LA PLAYA	4	CON SERVICIO	1-6
BARBACOAS	LA RESBALOSA	3	CON SERVICIO	1-6
BARBACOAS	LA SECA	3	CON SERVICIO	1-6
BARBACOAS	LA SIRENA RIO TELEMBI	3	CON SERVICIO	1-6
BARBACOAS	LA VEGA 1	4	CON SERVICIO	1-6

 	INFORME MENSUAL DE LOCALIDADES SIN TELEMETRIA DE LAS ZNI			Fecha:
				20/10/2020
	OCTUBRE 1 – 31 de 2020			Página:
				45 de 82



MUNICIPIO	LOCALIDAD	TIPO DE LOCALIDAD	ESTADO DE PRESTACIÓN	RANGO HORARIO
BARBACOAS	LA VEGA 2	4	CON SERVICIO	1-6
BARBACOAS	LA VUELTA	4	CON SERVICIO	1-6
BARBACOAS	MONGO	3	SIN SERVICIO	0
BARBACOAS	NOMBRE DE DIOS	4	CON SERVICIO	1-6
BARBACOAS	ÑAMBI LA MINA	3	SIN SERVICIO	0
BARBACOAS	PAINANDA	3	CON SERVICIO	1-6
BARBACOAS	PALI	4	CON SERVICIO	1-6
BARBACOAS	PAMBANA	3	CON SERVICIO	1-6
BARBACOAS	PAUDE RIO TELEMBI	3	CON SERVICIO	1-6
BARBACOAS	PISPIAN	3	CON SERVICIO	1-6
BARBACOAS	PUEBLO NUEVO ADENTRO	3	CON SERVICIO	1-6
BARBACOAS	RECODO	2	CON SERVICIO	1-6
BARBACOAS	REMATE	4	CON SERVICIO	1-6
BARBACOAS	SALI	4	CON SERVICIO	1-6
BARBACOAS	SAN JUAN BAUTISTA	3	CON SERVICIO	1-6
BARBACOAS	SAN LORENZO	3	CON SERVICIO	1-6
BARBACOAS	SUMBIAMBI	3	CON SERVICIO	1-6
BARBACOAS	TERAIMBE	3	CON SERVICIO	1-6
BARBACOAS	TERENGUARA	3	CON SERVICIO	1-6
BARBACOAS	YALARE	3	CON SERVICIO	1-6
EL CHARCO	AGUA PRIETA	3	CON SERVICIO	1-6
EL CHARCO	AGUACATE SEQUIHONDA	3	CON SERVICIO	1-6
EL CHARCO	ALFONSO LOPEZ	3	CON SERVICIO	1-6
EL CHARCO	ALTERON (URIBE URIBE)	2	SIN SERVICIO	0
EL CHARCO	ARENAL	2	CON SERVICIO	7-12
EL CHARCO	ARENAL LA VIEJA	2	CON SERVICIO	7-12
EL CHARCO	BACAO	3	CON SERVICIO	1-6
EL CHARCO	BALZAL	3	CON SERVICIO	1-6
EL CHARCO	BANGUELA NO 2	2	CON SERVICIO	7-12
EL CHARCO	BARRANCO	3	CON SERVICIO	1-6
EL CHARCO	BELLAVISTA SEQUIHONDA	3	CON SERVICIO	1-6
EL CHARCO	BELLAVISTA-PULBUZA	3	CON SERVICIO	1-6
EL CHARCO	BOCA DE NUTRIA	3	CON SERVICIO	1-6
EL CHARCO	BOCAS DE SEQUIHONDA	3	CON SERVICIO	1-6

 	INFORME MENSUAL DE LOCALIDADES SIN TELEMETRIA DE LAS ZNI			Fecha:
				20/10/2020
	OCTUBRE 1 – 31 de 2020			Página:
				46 de: 82



MUNICIPIO	LOCALIDAD	TIPO DE LOCALIDAD	ESTADO DE PRESTACIÓN	RANGO HORARIO
EL CHARCO	BOCAS DE SEQUIHONDA 2	4	CON SERVICIO	1-6
EL CHARCO	BOCAS DE TAIJA	3	CON SERVICIO	1-6
EL CHARCO	BOLA	3	CON SERVICIO	1-6
EL CHARCO	BOLITA	3	CON SERVICIO	1-6
EL CHARCO	BRAO TAIJA	3	CON SERVICIO	1-6
EL CHARCO	BRAZO SECO	3	CON SERVICIO	1-6
EL CHARCO	BUENOS AIRES	4	CON SERVICIO	1-6
EL CHARCO	CALIFORNIA	3	CON SERVICIO	1-6
EL CHARCO	CAMPO ALEGRE	4	CON SERVICIO	1-6
EL CHARCO	CAMPO ALEGRE PULBUZA	3	CON SERVICIO	1-6
EL CHARCO	CAPILLA	3	CON SERVICIO	1-6
EL CHARCO	CARMELO	3	CON SERVICIO	1-6
EL CHARCO	CHACHAJO	3	CON SERVICIO	1-6
EL CHARCO	CHAPILERO	2	CON SERVICIO	7-12
EL CHARCO	EL CASTIGO	3	CON SERVICIO	1-6
EL CHARCO	EL ESFUERZO TAIJA	3	CON SERVICIO	7-12
EL CHARCO	EL HOJAL	2	CON SERVICIO	7-12
EL CHARCO	EL MERO COMUNIDAD INDIGENA	3	CON SERVICIO	1-6
EL CHARCO	EL ROSARIO (GAITAN)	3	CON SERVICIO	1-6
EL CHARCO	ESPAVE	4	CON SERVICIO	1-6
EL CHARCO	ESTERO MARTINEZ	3	CON SERVICIO	1-6
EL CHARCO	GUABILLO	2	CON SERVICIO	7-12
EL CHARCO	GUAYABAL	2	CON SERVICIO	1-6
EL CHARCO	GUAYAQUIL	2	CON SERVICIO	7-12
EL CHARCO	GUAYAQUIL NO 2	3	CON SERVICIO	1-6
EL CHARCO	GUAZARIJA PULBUZA	2	CON SERVICIO	7-12
EL CHARCO	HORMIGUERO	2	CON SERVICIO	7-12
EL CHARCO	HORMIGUERO ESPERANZA	4	CON SERVICIO	1-6
EL CHARCO	ISLA MORRITO	3	CON SERVICIO	1-6
EL CHARCO	ISUPI	2	CON SERVICIO	7-12
EL CHARCO	LA FILIS PUEBLO NUEVO	3	CON SERVICIO	1-6
EL CHARCO	LA LAGUNA (SAN ANTONIO INDIGENA)	3	CON SERVICIO	1-6

 	INFORME MENSUAL DE LOCALIDADES SIN TELEMETRIA DE LAS ZNI	Fecha:		
		20/10/2020		
	OCTUBRE 1 – 31 de 2020	Página:		
47		de:	82	



MUNICIPIO	LOCALIDAD	TIPO DE LOCALIDAD	ESTADO DE PRESTACIÓN	RANGO HORARIO
EL CHARCO	LA LAGUNA (SANTA BARBARA INDIGENA)	3	CON SERVICIO	1-6
EL CHARCO	LA LOMA	4	CON SERVICIO	1-6
EL CHARCO	LA MILAGROSA	3	CON SERVICIO	1-6
EL CHARCO	LA QUEBRADITA	3	CON SERVICIO	1-6
EL CHARCO	MACHETON (TAIJA)	3	CON SERVICIO	7-12
EL CHARCO	MAGDALENA	3	CON SERVICIO	1-6
EL CHARCO	MAGDALENA 2	3	CON SERVICIO	1-6
EL CHARCO	MAIZ BLANCO	3	CON SERVICIO	1-6
EL CHARCO	MARTIN GALVIZ	3	CON SERVICIO	1-6
EL CHARCO	MATA DE HOJA	4	CON SERVICIO	1-6
EL CHARCO	MATA PALO	3	CON SERVICIO	1-6
EL CHARCO	MONTE ALTO	3	CON SERVICIO	1-6
EL CHARCO	MONTE ALTO (TUNDOS)	4	CON SERVICIO	1-6
EL CHARCO	MONTE BAJO	3	CON SERVICIO	1-6
EL CHARCO	MORANA	3	CON SERVICIO	1-6
EL CHARCO	MORRITO COMUNIDAD INDIGENA	3	CON SERVICIO	1-6
EL CHARCO	MORRITO EL CUCHO	3	CON SERVICIO	1-6
EL CHARCO	PAMBILERO	2	CON SERVICIO	7-12
EL CHARCO	PEROLINDO	3	CON SERVICIO	1-6
EL CHARCO	PINTORA	3	CON SERVICIO	1-6
EL CHARCO	PLAYA CARABAJAL	3	CON SERVICIO	1-6
EL CHARCO	PLAYA GRANDE (TURBAY)	2	CON SERVICIO	7-12
EL CHARCO	PUEBLITO SECADERO	3	CON SERVICIO	1-6
EL CHARCO	PULBUZA LA VEGA	2	CON SERVICIO	7-12
EL CHARCO	PULBUZA PUEBLO NUEVO	3	CON SERVICIO	1-6
EL CHARCO	RANCHO QUEMADO	3	CON SERVICIO	1-6
EL CHARCO	RECODITO	4	CON SERVICIO	1-6
EL CHARCO	SALTO JUANCHO ENRIQUEZ	3	CON SERVICIO	1-6
EL CHARCO	SALTO MAGDALENA	3	CON SERVICIO	1-6
EL CHARCO	SAN FRANCISCO DE TAIJA	2	CON SERVICIO	7-12
EL CHARCO	SAN RAFAEL	3	CON SERVICIO	1-6
EL CHARCO	SAN RAFAEL 2	3	CON SERVICIO	1-6
EL CHARCO	SANTA CATALINA	2	CON SERVICIO	1-6

 	INFORME MENSUAL DE LOCALIDADES SIN TELEMETRIA DE LAS ZNI			Fecha:
				20/10/2020
	OCTUBRE 1 – 31 de 2020			Página:
				48 de 82



MUNICIPIO	LOCALIDAD	TIPO DE LOCALIDAD	ESTADO DE PRESTACIÓN	RANGO HORARIO
EL CHARCO	SANTA MARIA	3	CON SERVICIO	1-6
EL CHARCO	SANTA ROSA NO 2	4	CON SERVICIO	1-6
EL CHARCO	SECADERO	3	CON SERVICIO	1-6
EL CHARCO	SECADERO SEQUIHONDA	3	CON SERVICIO	1-6
EL CHARCO	TAIJA (PLINIO OLIVEROS)	3	CON SERVICIO	1-6
EL CHARCO	TAIJITA	2	CON SERVICIO	7-12
EL CHARCO	TRIBUNA	3	CON SERVICIO	1-6
EL CHARCO	TRIVIÑO	2	CON SERVICIO	7-12
EL CHARCO	TUMAQUITO EL MERO	3	CON SERVICIO	1-6
EL CHARCO	VANGUELA 1	4	CON SERVICIO	1-6
EL CHARCO	VIZCAINA PLAYA	4	CON SERVICIO	1-6
EL CHARCO	VUELTA LARGA	3	CON SERVICIO	1-6
EL CHARCO	YANZAL	4	CON SERVICIO	1-6
FRANCISCO PIZARRO	CACHIMBAL	3	CON SERVICIO	1-6
FRANCISCO PIZARRO	EL FIRME	3	CON SERVICIO	1-6
FRANCISCO PIZARRO	GUAYABAL	3	CON SERVICIO	1-6
FRANCISCO PIZARRO	HUGO VELACAZAR LUCERO - YARI	3	CON SERVICIO	1-6
FRANCISCO PIZARRO	JORGE ANTONIO CUERO (BAJO SAN IGNACIO 1)	2	CON SERVICIO	1-6
FRANCISCO PIZARRO	LAUREANO ALBERTO ARELLANO - ISLA DEL GALLO	3	CON SERVICIO	1-6
FRANCISCO PIZARRO	LUIS AVELINO PEREZ - BOCAS DE RAMOS	3	CON SERVICIO	1-6
FRANCISCO PIZARRO	NICANOR VALENCIA - HOJAS BLANCAS	3	CON SERVICIO	1-6
FRANCISCO PIZARRO	NOVILLAL	3	CON SERVICIO	1-6
FRANCISCO PIZARRO	NUEVA UNION - LA UNION	3	CON SERVICIO	7-12
FRANCISCO PIZARRO	PAJONAL 1	3	CON SERVICIO	1-6
FRANCISCO PIZARRO	PAJONAL 2	3	CON SERVICIO	1-6
FRANCISCO PIZARRO	SALAHONDITA	3	CON SERVICIO	1-6
FRANCISCO PIZARRO	SAN PEDRO DEL VINO	2	CON SERVICIO	7-12

 	INFORME MENSUAL DE LOCALIDADES SIN TELEMETRIA DE LAS ZNI		Fecha:	
			20/10/2020	
	OCTUBRE 1 – 31 de 2020		Página:	
			49	de: 82



MUNICIPIO	LOCALIDAD	TIPO DE LOCALIDAD	ESTADO DE PRESTACIÓN	RANGO HORARIO
FRANCISCO PIZARRO	VICTOR CALONGE - CAIMITO	3	CON SERVICIO	1-6
FRANCISCO PIZARRO	VUELTA DEL GALLO	3	CON SERVICIO	1-6
IPIALES	JARDINES DE SUCUMBOS	2	SIN INFORMACIÓN	SIN INFORMACIÓN
LA TOLA	AGUACATAL	3	CON SERVICIO	1-6
LA TOLA	BAJO PALOMINO	3	CON SERVICIO	1-6
LA TOLA	CALEÑO	4	CON SERVICIO	1-6
LA TOLA	COMUNIDAD INDIGENA	3	CON SERVICIO	1-6
LA TOLA	COMUNIDAD TANGARIALITO	3	SIN INFORMACIÓN	SIN INFORMACIÓN
LA TOLA	DELICIAS	4	CON SERVICIO	1-6
LA TOLA	EL CEDRO	3	CON SERVICIO	1-6
LA TOLA	LA PAMPA	4	CON SERVICIO	1-6
LA TOLA	LAS TORRES	3	CON SERVICIO	1-6
LA TOLA	NARANJO (BARRO CALIENTE)	3	CON SERVICIO	1-6
LA TOLA	PAMPO	3	CON SERVICIO	1-6
LA TOLA	PANGAMOSA	3	CON SERVICIO	1-6
LA TOLA	PAULINA	3	CON SERVICIO	1-6
LA TOLA	POIJA	3	CON SERVICIO	1-6
LA TOLA	PUEBLITO	3	CON SERVICIO	1-6
LA TOLA	SAN ANTONIO DE LA MAR	3	CON SERVICIO	1-6
LA TOLA	SAN PABLO DE LA TOLA	3	CON SERVICIO	1-6
LA TOLA	SECADERO	3	CON SERVICIO	1-6
MAGÜI	ALTO ESTERO	3	CON SERVICIO	1-6
MAGÜI	ANGOSTURA	3	CON SERVICIO	1-6
MAGÜI	AURORA	3	CON SERVICIO	1-6
MAGÜI	BAJO ESTERO	3	CON SERVICIO	1-6
MAGÜI	BELLA UNION	4	CON SERVICIO	1-6
MAGÜI	BELLAVISTA	3	CON SERVICIO	1-6
MAGÜI	BOLIVAR	3	CON SERVICIO	1-6
MAGÜI	BRISA DE TABUJO	3	CON SERVICIO	1-6
MAGÜI	BRISAS DE HAMBURGO	2	CON SERVICIO	7-12
MAGÜI	CAMPO ALEGRE	3	CON SERVICIO	1-6
MAGÜI	CANAIBU	3	CON SERVICIO	1-6

 	INFORME MENSUAL DE LOCALIDADES SIN TELEMETRIA DE LAS ZNI	Fecha:		
		20/10/2020		
		OCTUBRE 1 – 31 de 2020	Página:	
		50	de:	82



MUNICIPIO	LOCALIDAD	TIPO DE LOCALIDAD	ESTADO DE PRESTACIÓN	RANGO HORARIO
MAGÜI	CANQUISTE	3	CON SERVICIO	1-6
MAGÜI	CASCARRITO	3	CON SERVICIO	1-6
MAGÜI	CERENIL	3	CON SERVICIO	1-6
MAGÜI	CUALALA	3	CON SERVICIO	1-6
MAGÜI	DORADILLO	4	CON SERVICIO	1-6
MAGÜI	EL AGUACATE	4	CON SERVICIO	1-6
MAGÜI	EL CHOCHO	3	CON SERVICIO	1-6
MAGÜI	EL PIUNDE	3	CON SERVICIO	1-6
MAGÜI	EL ROSARIO	2	CON SERVICIO	1-6
MAGÜI	EL TRUENO	3	CON SERVICIO	1-6
MAGÜI	ESTERO NARANJITO (SECO)	3	CON SERVICIO	1-6
MAGÜI	GUANAMBI	3	CON SERVICIO	1-6
MAGÜI	GUILPI	3	CON SERVICIO	1-6
MAGÜI	INGUAPIL	3	CON SERVICIO	1-6
MAGÜI	JOSE LOPEZ	3	CON SERVICIO	1-6
MAGÜI	JUANCHITO	3	CON SERVICIO	1-6
MAGÜI	LA BELLEZA	4	CON SERVICIO	1-6
MAGÜI	LA CORRERA	4	CON SERVICIO	1-6
MAGÜI	LA ISLA	2	CON SERVICIO	1-6
MAGÜI	LA LOMA	2	CON SERVICIO	1-6
MAGÜI	LA ROTURA	3	CON SERVICIO	1-6
MAGÜI	LA SALIDA	4	CON SERVICIO	1-6
MAGÜI	LA TORTUGA	3	CON SERVICIO	1-6
MAGÜI	LAS LAJAS	2	CON SERVICIO	1-6
MAGÜI	NANSALVI EL DIVISO	3	CON SERVICIO	1-6
MAGÜI	NANSALVI LAS VILLAS	3	CON SERVICIO	1-6
MAGÜI	NASALVI UNION	3	CON SERVICIO	1-6
MAGÜI	NUEVO AMANECER	4	CON SERVICIO	1-6
MAGÜI	PAMPETA	3	CON SERVICIO	1-6
MAGÜI	PLAYA	3	CON SERVICIO	1-6
MAGÜI	PLAYON	3	CON SERVICIO	1-6
MAGÜI	PUEBLO NUEVO	3	CON SERVICIO	1-6
MAGÜI	PUNTA DE BARCO	3	CON SERVICIO	1-6
MAGÜI	RICAU RTE	2	CON SERVICIO	1-6

 	INFORME MENSUAL DE LOCALIDADES SIN TELEMETRIA DE LAS ZNI			Fecha:
				20/10/2020
	OCTUBRE 1 – 31 de 2020			Página:
				51 de 82



MUNICIPIO	LOCALIDAD	TIPO DE LOCALIDAD	ESTADO DE PRESTACIÓN	RANGO HORARIO
MAGÜI	SAN JUAN	4	CON SERVICIO	1-6
MAGÜI	SAN LUIS	3	CON SERVICIO	1-6
MAGÜI	SANTA ROSA	4	CON SERVICIO	1-6
MAGÜI	TORTUGO MAGALY	3	CON SERVICIO	1-6
MAGÜI	TORTUGO MIGUEL	3	CON SERVICIO	1-6
MAGÜI	VICTORIA	3	CON SERVICIO	1-6
MOSQUERA	ALTO GUANDIPA	3	CON SERVICIO	1-6
MOSQUERA	BARRERA LA QUEBRADA	4	CON SERVICIO	1-6
MOSQUERA	BOCAS DE GUANDIPA	3	CON SERVICIO	1-6
MOSQUERA	BRISAS DEL PATIA	4	CON SERVICIO	1-6
MOSQUERA	CAIMITILLAL	4	CON SERVICIO	1-6
MOSQUERA	CAMPO ALEGRE	4	CON SERVICIO	1-6
MOSQUERA	CAMPO ALEGRE UNO	4	CON SERVICIO	7-12
MOSQUERA	CANTIL	3	CON SERVICIO	1-6
MOSQUERA	CANTINPAZ	4	CON SERVICIO	1-6
MOSQUERA	CHAPILAR	4	CON SERVICIO	1-6
MOSQUERA	CHIRIQUI	4	CON SERVICIO	1-6
MOSQUERA	COCAL JIMENEZ (GABRIEL TURBAY)	3	CON SERVICIO	1-6
MOSQUERA	COCAL PAYANES	3	CON SERVICIO	1-6
MOSQUERA	EL BAJITO DE ECHANDIA	2	CON SERVICIO	7-12
MOSQUERA	EL CONGERO	4	CON SERVICIO	7-12
MOSQUERA	EL GARCERO	3	CON SERVICIO	7-12
MOSQUERA	EL PORVENIR	4	CON SERVICIO	7-12
MOSQUERA	FIRME CIFUENTES	2	CON SERVICIO	1-6
MOSQUERA	GICRILLAL	4	CON SERVICIO	1-6
MOSQUERA	LA CAPILLA	4	CON SERVICIO	7-12
MOSQUERA	LA GUINEA	4	CON SERVICIO	1-6
MOSQUERA	LAGARTERA	4	CON SERVICIO	7-12
MOSQUERA	MIEL DE ABEJA	3	CON SERVICIO	1-6
MOSQUERA	NARANJO	4	CON SERVICIO	7-12
MOSQUERA	PALIZADA RIO PATIA	4	CON SERVICIO	1-6
MOSQUERA	PAMPA CHAPILA	3	CON SERVICIO	7-12
MOSQUERA	PAMPA QUIÑONEZ	3	CON SERVICIO	7-12

 	INFORME MENSUAL DE LOCALIDADES SIN TELEMETRIA DE LAS ZNI			Fecha:
				20/10/2020
	OCTUBRE 1 – 31 de 2020			Página:
				52 de 82



MUNICIPIO	LOCALIDAD	TIPO DE LOCALIDAD	ESTADO DE PRESTACIÓN	RANGO HORARIO
MOSQUERA	PIÑAL RELLENO	4	CON SERVICIO	1-6
MOSQUERA	PLAYA NUEVA	3	CON SERVICIO	7-12
MOSQUERA	PUEBLO NUEVO	3	CON SERVICIO	1-6
MOSQUERA	PUNTA DEL PIÑAL	4	CON SERVICIO	7-12
MOSQUERA	QUIÑONEZ CHAPILA	4	CON SERVICIO	1-6
MOSQUERA	SALANGO	4	CON SERVICIO	7-12
MOSQUERA	SAN FRANCISCO	3	CON SERVICIO	7-12
MOSQUERA	SANTA CECILIA	4	CON SERVICIO	1-6
MOSQUERA	TASQUITA	3	CON SERVICIO	1-6
MOSQUERA	TIERRA FIRME	4	CON SERVICIO	1-6
MOSQUERA	TORTUGO	4	CON SERVICIO	7-12
MOSQUERA	TREJOS	4	CON SERVICIO	7-12
MOSQUERA	VAQUERIA	4	CON SERVICIO	7-12
OLAYA HERRERA	ALTO MERIZALDE	3	CON SERVICIO	1-6
OLAYA HERRERA	ALTO SAN ANTONIO	3	CON SERVICIO	1-6
OLAYA HERRERA	ARAGON	4	CON SERVICIO	1-6
OLAYA HERRERA	BAJITO SOLEDAD	3	CON SERVICIO	1-6
OLAYA HERRERA	BAJO BARRO CALIENTE	4	CON SERVICIO	1-6
OLAYA HERRERA	BAJO MERISALDE 1	3	CON SERVICIO	1-6
OLAYA HERRERA	BARBACOITA	3	CON SERVICIO	1-6
OLAYA HERRERA	BARRO CALIENTE	4	CON SERVICIO	1-6
OLAYA HERRERA	BELLA UNION	4	CON SERVICIO	1-6
OLAYA HERRERA	BELLAVISTA	3	CON SERVICIO	1-6
OLAYA HERRERA	BOCA DE CEDRO	4	CON SERVICIO	1-6
OLAYA HERRERA	BOCA DE CONEJO	3	CON SERVICIO	1-6
OLAYA HERRERA	BOCA DE GUABA	2	CON SERVICIO	1-6
OLAYA HERRERA	BOCA DE VIBORA ACIESNA	3	CON SERVICIO	1-6

 	INFORME MENSUAL DE LOCALIDADES SIN TELEMETRIA DE LAS ZNI		Fecha:	
			20/10/2020	
	OCTUBRE 1 – 31 de 2020		Página:	
			53	de: 82



MUNICIPIO	LOCALIDAD	TIPO DE LOCALIDAD	ESTADO DE PRESTACIÓN	RANGO HORARIO
OLAYA HERRERA	BOCA DEL BARRO	3	CON SERVICIO	1-6
OLAYA HERRERA	BOCA DEL CANAL	4	CON SERVICIO	1-6
OLAYA HERRERA	BOCAS DE BRAZO	4	CON SERVICIO	7-12
OLAYA HERRERA	BONANZA	4	CON SERVICIO	1-6
OLAYA HERRERA	CAIMANES	3	CON SERVICIO	1-6
OLAYA HERRERA	CAÑA	4	CON SERVICIO	1-6
OLAYA HERRERA	CAROLINA	4	CON SERVICIO	1-6
OLAYA HERRERA	CASA GRANDE	3	CON SERVICIO	1-6
OLAYA HERRERA	CEDRO	2	CON SERVICIO	1-6
OLAYA HERRERA	CHAPIL	3	CON SERVICIO	1-6
OLAYA HERRERA	EL BALSO	3	CON SERVICIO	1-6
OLAYA HERRERA	EL BRASITO	4	CON SERVICIO	1-6
OLAYA HERRERA	EL CAIRITO	3	CON SERVICIO	1-6
OLAYA HERRERA	EL CAIRO I	3	CON SERVICIO	1-6
OLAYA HERRERA	EL CAIRO II	3	CON SERVICIO	1-6
OLAYA HERRERA	EL CARMEN	2	CON SERVICIO	1-6
OLAYA HERRERA	EL CEIBITO	4	CON SERVICIO	1-6
OLAYA HERRERA	EL CEIBO	4	CON SERVICIO	1-6
OLAYA HERRERA	EL CHOCHO	4	CON SERVICIO	1-6
OLAYA HERRERA	EL CHOCHO II	4	CON SERVICIO	1-6
OLAYA HERRERA	EL CLARO	3	CON SERVICIO	1-6
OLAYA HERRERA	EL DIVISO	3	CON SERVICIO	1-6
OLAYA HERRERA	EL GUANDAL	3	CON SERVICIO	1-6

 	INFORME MENSUAL DE LOCALIDADES SIN TELEMETRIA DE LAS ZNI		Fecha:	
			20/10/2020	
	OCTUBRE 1 – 31 de 2020		Página:	
			54	de: 82



MUNICIPIO	LOCALIDAD	TIPO DE LOCALIDAD	ESTADO DE PRESTACIÓN	RANGO HORARIO
OLAYA HERRERA	EL HOJAL	4	CON SERVICIO	1-6
OLAYA HERRERA	EL PASO	4	CON SERVICIO	1-6
OLAYA HERRERA	EL PASTO	4	CON SERVICIO	1-6
OLAYA HERRERA	EL TURBIO	3	CON SERVICIO	1-6
OLAYA HERRERA	GEMBAO	3	CON SERVICIO	1-6
OLAYA HERRERA	GUABILLALES	3	CON SERVICIO	1-6
OLAYA HERRERA	GUARDA RAYA	3	CON SERVICIO	1-6
OLAYA HERRERA	HERRADURA	3	CON SERVICIO	1-6
OLAYA HERRERA	JOSE GUACO	3	CON SERVICIO	1-6
OLAYA HERRERA	JUACO No. 2	4	CON SERVICIO	1-6
OLAYA HERRERA	LA FLORIDA	4	CON SERVICIO	1-6
OLAYA HERRERA	LA JUNTA	3	CON SERVICIO	1-6
OLAYA HERRERA	LA LAGUNA	3	CON SERVICIO	1-6
OLAYA HERRERA	LA LOMA	3	CON SERVICIO	1-6
OLAYA HERRERA	LA NUEVA FLORESTA	3	CON SERVICIO	1-6
OLAYA HERRERA	LA PALMA	3	CON SERVICIO	1-6
OLAYA HERRERA	LA POLLITA	4	CON SERVICIO	1-6
OLAYA HERRERA	LA SELVA	4	CON SERVICIO	1-6
OLAYA HERRERA	LA VICTORIA	3	CON SERVICIO	1-6
OLAYA HERRERA	LA VICTORIA IZQUIERDA	3	CON SERVICIO	1-6
OLAYA HERRERA	LAS BRISAS	4	CON SERVICIO	1-6
OLAYA HERRERA	LAS MARIAS	2	CON SERVICIO	1-6
OLAYA HERRERA	LAS MERCEDES	3	CON SERVICIO	1-6

 	INFORME MENSUAL DE LOCALIDADES SIN TELEMETRIA DE LAS ZNI			Fecha:
				20/10/2020
	OCTUBRE 1 – 31 de 2020			Página:
				55 de 82



MUNICIPIO	LOCALIDAD	TIPO DE LOCALIDAD	ESTADO DE PRESTACIÓN	RANGO HORARIO
OLAYA HERRERA	LAS MERCEDES 2	3	CON SERVICIO	1-6
OLAYA HERRERA	LIMONES	4	CON SERVICIO	1-6
OLAYA HERRERA	LOS LEYOS	4	CON SERVICIO	1-6
OLAYA HERRERA	LOS TORRES	4	CON SERVICIO	1-6
OLAYA HERRERA	MATA DE GUADUA	4	CON SERVICIO	1-6
OLAYA HERRERA	MERISALDE 2	4	CON SERVICIO	1-6
OLAYA HERRERA	MERIZALDE PORVENIR	2	CON SERVICIO	1-6
OLAYA HERRERA	MIEL DE ABEJAS	4	CON SERVICIO	1-6
OLAYA HERRERA	MIRANDA	4	CON SERVICIO	1-6
OLAYA HERRERA	NAIDISALES	3	CON SERVICIO	1-6
OLAYA HERRERA	NARANJAL	4	CON SERVICIO	1-6
OLAYA HERRERA	NARANJITO	3	CON SERVICIO	1-6
OLAYA HERRERA	NUEVA Balsa	3	CON SERVICIO	7-12
OLAYA HERRERA	NUEVA ESPERANZA	3	CON SERVICIO	1-6
OLAYA HERRERA	NUEVA SANTA ROSA	4	CON SERVICIO	1-6
OLAYA HERRERA	ORITAL	4	CON SERVICIO	1-6
OLAYA HERRERA	PAMBIL	4	CON SERVICIO	1-6
OLAYA HERRERA	PLAYA BLANCA	4	CON SERVICIO	1-6
OLAYA HERRERA	QUINTA SOL	4	CON SERVICIO	1-6
OLAYA HERRERA	RECODO	4	CON SERVICIO	1-6
OLAYA HERRERA	RECODO LOS LEYOS	4	CON SERVICIO	1-6
OLAYA HERRERA	SAMARITANO	3	CON SERVICIO	1-6
OLAYA HERRERA	SAN ISIDRO	3	CON SERVICIO	1-6

 	INFORME MENSUAL DE LOCALIDADES SIN TELEMETRIA DE LAS ZNI			Fecha:
				20/10/2020
	OCTUBRE 1 – 31 de 2020			Página:
				56 de 82



MUNICIPIO	LOCALIDAD	TIPO DE LOCALIDAD	ESTADO DE PRESTACIÓN	RANGO HORARIO
OLAYA HERRERA	SAN JOSE DE ROBLES	3	CON SERVICIO	1-6
OLAYA HERRERA	SAN JOSE LA TURBIA	3	CON SERVICIO	1-6
OLAYA HERRERA	SANQUIANGA	3	CON SERVICIO	1-6
OLAYA HERRERA	SANQUIANGUITA	3	CON SERVICIO	1-6
OLAYA HERRERA	SANTA ANA	4	CON SERVICIO	1-6
OLAYA HERRERA	SANTA ELENA 2	3	CON SERVICIO	1-6
OLAYA HERRERA	SANTA HELENA	3	CON SERVICIO	1-6
OLAYA HERRERA	SANTO DOMINGO	4	CON SERVICIO	1-6
OLAYA HERRERA	SOLEDAD (LOZANO TORRIJOS)	4	CON SERVICIO	1-6
OLAYA HERRERA	TANGARE DE LAS FLORES	3	CON SERVICIO	1-6
OLAYA HERRERA	TANGAREAL	3	CON SERVICIO	1-6
OLAYA HERRERA	TOLITA 1	3	CON SERVICIO	1-6
OLAYA HERRERA	TOLITA 2	3	CON SERVICIO	1-6
OLAYA HERRERA	TORTOLA 2 COMUNIDAD INDIGENA	3	CON SERVICIO	1-6
OLAYA HERRERA	TORTOLA COMUNIDAD INDIGENA	3	CON SERVICIO	1-6
OLAYA HERRERA	TORTOLA LAS PALMAS	4	CON SERVICIO	1-6
OLAYA HERRERA	TRAVESIAS	3	CON SERVICIO	1-6
OLAYA HERRERA	UNION LAS VEGAS	4	CON SERVICIO	1-6
OLAYA HERRERA	VEREDA EL SAJAL	3	CON SERVICIO	1-6
OLAYA HERRERA	VEREDA EL SAJO	4	CON SERVICIO	1-6
OLAYA HERRERA	VIBORA (PARAISO)	3	CON SERVICIO	1-6
OLAYA HERRERA	VUELTA LARGA	3	CON SERVICIO	1-6
OLAYA HERRERA	ZAPOTAL	3	CON SERVICIO	1-6

 	INFORME MENSUAL DE LOCALIDADES SIN TELEMETRIA DE LAS ZNI		Fecha:	
			20/10/2020	
	OCTUBRE 1 – 31 de 2020		Página:	
			57	de: 82



MUNICIPIO	LOCALIDAD	TIPO DE LOCALIDAD	ESTADO DE PRESTACIÓN	RANGO HORARIO
OLAYA HERRERA	ZEPANGUE LA LOMA (ALTO ZAPANQUE)	4	CON SERVICIO	1-6
OLAYA HERRERA	ZEPANGUE MEDIO	4	CON SERVICIO	1-6
OLAYA HERRERA	ZEPANQUE BAJO	3	CON SERVICIO	1-6
ROBERTO PAYAN	BOCAS DE PAPI	4	CON SERVICIO	7-12
ROBERTO PAYAN	CHIMBUZA	2	CON SERVICIO	7-12
ROBERTO PAYAN	CONQUISTA	3	SIN SERVICIO	0
ROBERTO PAYAN	EL CARMEN	3	CON SERVICIO	7-12
ROBERTO PAYAN	EL CEDRO	3	CON SERVICIO	7-12
ROBERTO PAYAN	EL PASTO	3	CON SERVICIO	7-12
ROBERTO PAYAN	EL PEÑON	3	CON SERVICIO	7-12
ROBERTO PAYAN	EL PINDE	3	CON SERVICIO	7-12
ROBERTO PAYAN	FATIMA	3	CON SERVICIO	7-12
ROBERTO PAYAN	GOMEZ JURADO	3	CON SERVICIO	7-12
ROBERTO PAYAN	GUACUCO PATIA	3	CON SERVICIO	7-12
ROBERTO PAYAN	GUACUCO RIO ISPI	3	CON SERVICIO	7-12
ROBERTO PAYAN	GUALPI LA HONDA	4	CON SERVICIO	7-12
ROBERTO PAYAN	GUANAMO	4	CON SERVICIO	7-12
ROBERTO PAYAN	LAGUNA E PIRI	3	CON SERVICIO	7-12
ROBERTO PAYAN	LAS BILDES	3	CON SERVICIO	7-12
ROBERTO PAYAN	LIMONES	3	CON SERVICIO	7-12
ROBERTO PAYAN	MAQUE	4	CON SERVICIO	7-12
ROBERTO PAYAN	MUÑAMBI SAUNDE	4	CON SERVICIO	7-12
ROBERTO PAYAN	NARANJITO	3	CON SERVICIO	7-12

 	INFORME MENSUAL DE LOCALIDADES SIN TELEMETRIA DE LAS ZNI		Fecha:	
			20/10/2020	
	OCTUBRE 1 – 31 de 2020		Página:	
			58	de: 82



MUNICIPIO	LOCALIDAD	TIPO DE LOCALIDAD	ESTADO DE PRESTACIÓN	RANGO HORARIO
ROBERTO PAYAN	NEGRITO	4	CON SERVICIO	7-12
ROBERTO PAYAN	NERETE	3	CON SERVICIO	7-12
ROBERTO PAYAN	PANGA	3	CON SERVICIO	7-12
ROBERTO PAYAN	PAPI PALMA	3	CON SERVICIO	7-12
ROBERTO PAYAN	PAPI PLAYA	3	CON SERVICIO	7-12
ROBERTO PAYAN	PATO	3	CON SERVICIO	7-12
ROBERTO PAYAN	PIRI ESPUMERO	3	CON SERVICIO	7-12
ROBERTO PAYAN	PIRI LAS BRISAS 1	3	CON SERVICIO	7-12
ROBERTO PAYAN	PIRI LAS BRISAS 2	3	CON SERVICIO	7-12
ROBERTO PAYAN	PIRI PARAISO	3	CON SERVICIO	7-12
ROBERTO PAYAN	PISCUANDE	4	CON SERVICIO	7-12
ROBERTO PAYAN	PLAYA EL MEDIO	4	CON SERVICIO	7-12
ROBERTO PAYAN	PUMALDE	3	CON SERVICIO	7-12
ROBERTO PAYAN	PUMBI	2	CON SERVICIO	7-12
ROBERTO PAYAN	REMOLINO	4	CON SERVICIO	7-12
ROBERTO PAYAN	SALBUNDE	4	CON SERVICIO	7-12
ROBERTO PAYAN	SANDE	3	CON SERVICIO	7-12
ROBERTO PAYAN	TAMAJE	2	CON SERVICIO	7-12
ROBERTO PAYAN	TASDAN	3	CON SERVICIO	7-12
ROBERTO PAYAN	YALTÉ	3	CON SERVICIO	7-12
ROBERTO PAYAN	YARUMAL	3	CON SERVICIO	7-12
ROBERTO PAYAN	ZAPOTAL	4	CON SERVICIO	7-12
SAN ANDRÉS DE TUMACO	ALTO BUENOS AIRES	3	CON SERVICIO	1-6

 	INFORME MENSUAL DE LOCALIDADES SIN TELEMETRIA DE LAS ZNI	Fecha:		
		20/10/2020		
		OCTUBRE 1 – 31 de 2020	Página:	
		59	de:	82



MUNICIPIO	LOCALIDAD	TIPO DE LOCALIDAD	ESTADO DE PRESTACIÓN	RANGO HORARIO
SAN ANDRÉS DE TUMACO	ALTO SANTO DOMINGO FRONTERA	3	CON SERVICIO	24 (ver observación)
SAN ANDRÉS DE TUMACO	BAJO BUENOS AIRES (TABLON SALADO)	3	CON SERVICIO	1-6
SAN ANDRÉS DE TUMACO	BAJO CUMILICHE	4	CON SERVICIO	1-6
SAN ANDRÉS DE TUMACO	BAJO GUABAL	3	CON SERVICIO	1-6
SAN ANDRÉS DE TUMACO	BAJO SANTO DOMINGO (FRONTERA)	3	CON SERVICIO	1-6
SAN ANDRÉS DE TUMACO	BELLAVISTA RIO MEJICANO	3	CON SERVICIO	1-6
SAN ANDRÉS DE TUMACO	BIGUARAL FRONTERA	4	CON SERVICIO	1-6
SAN ANDRÉS DE TUMACO	BOCANA NUEVA	3	CON SERVICIO	1-6
SAN ANDRÉS DE TUMACO	BOCAS DE GUABAL (RIO MIRA)	4	CON SERVICIO	1-6
SAN ANDRÉS DE TUMACO	BOCAS DE PILVI RIO CHAGÜI	4	CON SERVICIO	1-6
SAN ANDRÉS DE TUMACO	BRISAS DEL CARMEN	3	CON SERVICIO	1-6
SAN ANDRÉS DE TUMACO	CALABAZAL	4	CON SERVICIO	1-6
SAN ANDRÉS DE TUMACO	CALETA VIENTO LIBRE	3	CON SERVICIO	1-6
SAN ANDRÉS DE TUMACO	CAMPANITA	4	CON SERVICIO	1-6
SAN ANDRÉS DE TUMACO	CANDELILLA DE LA MAR	3	CON SERVICIO	1-6
SAN ANDRÉS DE TUMACO	CENIZO	4	CON SERVICIO	1-6
SAN ANDRÉS DE TUMACO	CHAPUL (RIO CHAGUI)	3	CON SERVICIO	1-6
SAN ANDRÉS DE TUMACO	CHONTAL FRONTERA	3	CON SERVICIO	1-6
SAN ANDRÉS DE TUMACO	CHORRERA CURAY	3	CON SERVICIO	1-6
SAN ANDRÉS DE TUMACO	COLORADO LAS MECERDES	3	CON SERVICIO	1-6
SAN ANDRÉS DE TUMACO	CONGAL FRONTERA	3	CON SERVICIO	1-6
SAN ANDRÉS DE TUMACO	CUARAZANGA RIO CHAGÜI	3	CON SERVICIO	1-6
SAN ANDRÉS DE TUMACO	EL CHORRO RIO CHAGUI	3	CON SERVICIO	1-6

 	INFORME MENSUAL DE LOCALIDADES SIN TELEMETRIA DE LAS ZNI	Fecha:		
		20/10/2020		
		OCTUBRE 1 – 31 de 2020	Página:	
		60	de:	82



MUNICIPIO	LOCALIDAD	TIPO DE LOCALIDAD	ESTADO DE PRESTACIÓN	RANGO HORARIO
SAN ANDRÉS DE TUMACO	EL JARDIN NUEVA FLORESTA RESGUARDO INDIGENA	3	CON SERVICIO	1-6
SAN ANDRÉS DE TUMACO	EL NARANJO	3	CON SERVICIO	1-6
SAN ANDRÉS DE TUMACO	FIRME DE LOS COIMES	3	CON SERVICIO	1-6
SAN ANDRÉS DE TUMACO	GUACHAL DE LA COSTA	3	CON SERVICIO	7-12
SAN ANDRÉS DE TUMACO	GUADUAL RIO CHAGÜI	3	CON SERVICIO	1-6
SAN ANDRÉS DE TUMACO	IMBILPI DEL CARMEN RIO MEJICANO	3	CON SERVICIO	1-6
SAN ANDRÉS DE TUMACO	LA CHORRERA RIO CHAGÜI	4	CON SERVICIO	1-6
SAN ANDRÉS DE TUMACO	LA CONCHA TABLON SALADO	3	CON SERVICIO	1-6
SAN ANDRÉS DE TUMACO	LA HONDA RIO CHAGÜI	3	CON SERVICIO	1-6
SAN ANDRÉS DE TUMACO	LA JUANTA CUARAZANGA RIO CHAGUI	3	CON SERVICIO	1-6
SAN ANDRÉS DE TUMACO	LA SIRENA RIO CHAGÜI	4	CON SERVICIO	1-6
SAN ANDRÉS DE TUMACO	LAS CARGAS (RIO MIRA)	3	CON SERVICIO	1-6
SAN ANDRÉS DE TUMACO	LAS DELICIAS TABLON SALADO	4	CON SERVICIO	1-6
SAN ANDRÉS DE TUMACO	LAS MERCEDES RIO CHAGÜI	2	CON SERVICIO	7-12
SAN ANDRÉS DE TUMACO	LIMONES RIO CHAGÜI	3	CON SERVICIO	1-6
SAN ANDRÉS DE TUMACO	LLANAJE ENCENADA	2	CON SERVICIO	1-6
SAN ANDRÉS DE TUMACO	MAJAGUA RIO CHAGÜI	3	CON SERVICIO	1-6
SAN ANDRÉS DE TUMACO	MAJAGUAL	3	CON SERVICIO	1-6
SAN ANDRÉS DE TUMACO	MATA DE PLATANO RIO MIRA	3	CON SERVICIO	1-6
SAN ANDRÉS DE TUMACO	MILAGRO FRONTERA	3	CON SERVICIO	1-6
SAN ANDRÉS DE TUMACO	NUEVA BRISAS	4	CON SERVICIO	1-6
SAN ANDRÉS DE TUMACO	NUEVA INDEPENDENCIA	3	CON SERVICIO	1-6
SAN ANDRÉS DE TUMACO	NUEVA UNION	3	CON SERVICIO	1-6

 	INFORME MENSUAL DE LOCALIDADES SIN TELEMETRIA DE LAS ZNI	Fecha:		
		20/10/2020		
	OCTUBRE 1 – 31 de 2020	Página:		
		61	de:	82



MUNICIPIO	LOCALIDAD	TIPO DE LOCALIDAD	ESTADO DE PRESTACIÓN	RANGO HORARIO
SAN ANDRÉS DE TUMACO	NUEVA VISTA (RIO CHAGUI)	3	CON SERVICIO	1-6
SAN ANDRÉS DE TUMACO	OLIVO CURAY	3	CON SERVICIO	1-6
SAN ANDRÉS DE TUMACO	PACORA RIO CHAGÜI	3	CON SERVICIO	1-6
SAN ANDRÉS DE TUMACO	PAISURERO	4	CON SERVICIO	1-6
SAN ANDRÉS DE TUMACO	PALAMBI RIO CHAGÜI	2	SIN SERVICIO	0
SAN ANDRÉS DE TUMACO	PAPAYAL	4	CON SERVICIO	1-6
SAN ANDRÉS DE TUMACO	PAPAYAL FIRME	4	CON SERVICIO	1-6
SAN ANDRÉS DE TUMACO	PASA CABALLO	3	CON SERVICIO	1-6
SAN ANDRÉS DE TUMACO	PLAYA BONITA	4	CON SERVICIO	1-6
SAN ANDRÉS DE TUMACO	PUNTA BONITA FRONTERA	3	CON SERVICIO	1-6
SAN ANDRÉS DE TUMACO	RETORNO RIO MEJICANO	3	CON SERVICIO	1-6
SAN ANDRÉS DE TUMACO	SAGUMBITA FRONTERA	3	CON SERVICIO	1-6
SAN ANDRÉS DE TUMACO	SAN JUAN PLAYA	2	CON SERVICIO	7-12
SAN ANDRÉS DE TUMACO	SAN SEBASTIAN	2	CON SERVICIO	7-12
SAN ANDRÉS DE TUMACO	SANDAMIA	4	CON SERVICIO	1-6
SAN ANDRÉS DE TUMACO	SANDE CURAY	3	CON SERVICIO	1-6
SAN ANDRÉS DE TUMACO	SANTO DOMINGO EL PROGRESO NO.3	3	CON SERVICIO	1-6
SAN ANDRÉS DE TUMACO	SOLEDAD CURAY	3	CON SERVICIO	1-6
SAN ANDRÉS DE TUMACO	TEHERAN FRONTERA	3	CON SERVICIO	1-6
SAN ANDRÉS DE TUMACO	TRUJILLO ENCENADA	3	CON SERVICIO	1-6
SAN ANDRÉS DE TUMACO	VUELTAS DE LAS PALMAS	4	CON SERVICIO	1-6
SAN ANDRÉS DE TUMACO	YANOVI (RIO CHAGUI)	3	CON SERVICIO	1-6
SANTA BÁRBARA	AGUA CLARA SEQUIONDA	4	CON SERVICIO	1-6

 	INFORME MENSUAL DE LOCALIDADES SIN TELEMETRIA DE LAS ZNI		Fecha:	
			20/10/2020	
	OCTUBRE 1 – 31 de 2020		Página:	
			62	de: 82



MUNICIPIO	LOCALIDAD	TIPO DE LOCALIDAD	ESTADO DE PRESTACIÓN	RANGO HORARIO
SANTA BÁRBARA	AGUA LIMPIA	3	CON SERVICIO	1-6
SANTA BÁRBARA	ALTO SEQUIHONDA BRAZO PALOMINO	4	CON SERVICIO	1-6
SANTA BÁRBARA	ANGOSTURA ZANABRIA	3	CON SERVICIO	1-6
SANTA BÁRBARA	ATAJO PAJARITO	3	CON SERVICIO	1-6
SANTA BÁRBARA	BALLAN VIENDO	4	CON SERVICIO	1-6
SANTA BÁRBARA	BARBULITA	3	CON SERVICIO	1-6
SANTA BÁRBARA	BELLAVISTA ALTO	3	CON SERVICIO	1-6
SANTA BÁRBARA	BELLAVISTA BAJO	3	CON SERVICIO	1-6
SANTA BÁRBARA	BOCA DE AJI	3	CON SERVICIO	1-6
SANTA BÁRBARA	BOCA DE ANGOSTURA	3	CON SERVICIO	1-6
SANTA BÁRBARA	BOCA DE BALTAZAR	3	CON SERVICIO	1-6
SANTA BÁRBARA	BOCA DE CACILDA	3	CON SERVICIO	1-6
SANTA BÁRBARA	BOCA DE CHANZARA	4	CON SERVICIO	1-6
SANTA BÁRBARA	BOCA DE CORTES INES	3	CON SERVICIO	1-6
SANTA BÁRBARA	BOCA DE MATAMBI	4	CON SERVICIO	1-6
SANTA BÁRBARA	BOCA DE RAGADERO	4	CON SERVICIO	1-6
SANTA BÁRBARA	BOCAS DE FILIS	3	CON SERVICIO	1-6
SANTA BÁRBARA	BOCAS DE GUAVA	4	CON SERVICIO	1-6
SANTA BÁRBARA	BOCAS DE SEQUIHONDITA	4	CON SERVICIO	1-6
SANTA BÁRBARA	BRAZO PATIANO	3	CON SERVICIO	1-6
SANTA BÁRBARA	BUGA	3	CON SERVICIO	1-6
SANTA BÁRBARA	CAIMAN	3	CON SERVICIO	1-6
SANTA BÁRBARA	CALLE MANZA	4	CON SERVICIO	1-6

 	INFORME MENSUAL DE LOCALIDADES SIN TELEMETRIA DE LAS ZNI			Fecha:		
				20/10/2020		
	OCTUBRE 1 – 31 de 2020			Página:		
				63	de:	82



MUNICIPIO	LOCALIDAD	TIPO DE LOCALIDAD	ESTADO DE PRESTACIÓN	RANGO HORARIO
SANTA BÁRBARA	CAMPO ALEGRE 1B	3	CON SERVICIO	1-6
SANTA BÁRBARA	CAMPOALEGRE	3	CON SERVICIO	1-6
SANTA BÁRBARA	CHANZARA	3	CON SERVICIO	1-6
SANTA BÁRBARA	CHARCO LARGO	3	CON SERVICIO	1-6
SANTA BÁRBARA	CHICO PÉREZ	4	CON SERVICIO	1-6
SANTA BÁRBARA	CHIVATILLO 1	3	CON SERVICIO	1-6
SANTA BÁRBARA	CHIVATILLO 2	3	CON SERVICIO	1-6
SANTA BÁRBARA	CHIVATILLO 3	3	CON SERVICIO	1-6
SANTA BÁRBARA	CHONTADURO 1	3	CON SERVICIO	1-6
SANTA BÁRBARA	CHONTADURO 2	4	CON SERVICIO	1-6
SANTA BÁRBARA	CHUPADERO	3	CON SERVICIO	1-6
SANTA BÁRBARA	COROZO	3	CON SERVICIO	1-6
SANTA BÁRBARA	CORRIENTE MALA	3	CON SERVICIO	1-6
SANTA BÁRBARA	CORTES GUAYABAL	3	CON SERVICIO	1-6
SANTA BÁRBARA	CORTES LOS INDIOS	4	CON SERVICIO	1-6
SANTA BÁRBARA	CUCURAGUA	3	CON SERVICIO	1-6
SANTA BÁRBARA	CUERBAL	3	CON SERVICIO	1-6
SANTA BÁRBARA	DESPAYADO	2	CON SERVICIO	1-6
SANTA BÁRBARA	EL ALTO	3	CON SERVICIO	1-6
SANTA BÁRBARA	EL BRASITO	3	CON SERVICIO	1-6
SANTA BÁRBARA	EL CANTIL	3	CON SERVICIO	1-6
SANTA BÁRBARA	EL CASCAJERO	3	CON SERVICIO	1-6
SANTA BÁRBARA	EL DIVISO	3	CON SERVICIO	1-6

 	INFORME MENSUAL DE LOCALIDADES SIN TELEMETRIA DE LAS ZNI		Fecha:	
			20/10/2020	
	OCTUBRE 1 – 31 de 2020		Página:	
			64	de: 82



MUNICIPIO	LOCALIDAD	TIPO DE LOCALIDAD	ESTADO DE PRESTACIÓN	RANGO HORARIO
SANTA BÁRBARA	EL DIVISO 2	3	CON SERVICIO	1-6
SANTA BÁRBARA	EL GUAVAL	2	CON SERVICIO	1-6
SANTA BÁRBARA	EL MILAGRO	3	CON SERVICIO	1-6
SANTA BÁRBARA	EL PAPAYO	3	CON SERVICIO	1-6
SANTA BÁRBARA	EL PIEDRERO	4	CON SERVICIO	1-6
SANTA BÁRBARA	EL PLACER	4	CON SERVICIO	1-6
SANTA BÁRBARA	EL PLACER LOMA	3	CON SERVICIO	1-6
SANTA BÁRBARA	EL PROGRESO FRAGUA	4	CON SERVICIO	1-6
SANTA BÁRBARA	ESCORPION	4	CON SERVICIO	1-6
SANTA BÁRBARA	ESTERO LARGO	3	CON SERVICIO	1-6
SANTA BÁRBARA	FENICIA	2	CON SERVICIO	1-6
SANTA BÁRBARA	FIRME	3	CON SERVICIO	1-6
SANTA BÁRBARA	FRAGUA LAS FLORES	3	CON SERVICIO	1-6
SANTA BÁRBARA	GUABINA	3	CON SERVICIO	1-6
SANTA BÁRBARA	GUAYABAL	3	CON SERVICIO	1-6
SANTA BÁRBARA	ISCUANDESITO	3	CON SERVICIO	1-6
SANTA BÁRBARA	ISLA DEL GALLO	3	CON SERVICIO	1-6
SANTA BÁRBARA	ISLA LARGA	2	CON SERVICIO	1-6
SANTA BÁRBARA	ISLA SOLEDAD	3	CON SERVICIO	1-6
SANTA BÁRBARA	JUAN VENTURA	2	CON SERVICIO	1-6
SANTA BÁRBARA	JUANCHILLO	3	CON SERVICIO	1-6
SANTA BÁRBARA	LA CALLE	4	CON SERVICIO	1-6
SANTA BÁRBARA	LA CORRENTOZA	4	CON SERVICIO	1-6

 	INFORME MENSUAL DE LOCALIDADES SIN TELEMETRIA DE LAS ZNI		Fecha:	
			20/10/2020	
	OCTUBRE 1 – 31 de 2020		Página:	
			65	de: 82



MUNICIPIO	LOCALIDAD	TIPO DE LOCALIDAD	ESTADO DE PRESTACIÓN	RANGO HORARIO
SANTA BÁRBARA	LA FRAGUA I	3	CON SERVICIO	1-6
SANTA BÁRBARA	LA FRAGUA II	4	CON SERVICIO	1-6
SANTA BÁRBARA	LA LAGUNA	4	CON SERVICIO	1-6
SANTA BÁRBARA	LA LOMA	2	CON SERVICIO	1-6
SANTA BÁRBARA	LA LOMA SANABRIA	3	CON SERVICIO	1-6
SANTA BÁRBARA	LA MESA PATIANO	3	CON SERVICIO	1-6
SANTA BÁRBARA	LA MINA INDIGENA	3	CON SERVICIO	1-6
SANTA BÁRBARA	LA MINA SEQUIONDA	3	CON SERVICIO	1-6
SANTA BÁRBARA	LA NUEVA FLORIDA	3	CON SERVICIO	1-6
SANTA BÁRBARA	LA PEÑITA	3	CON SERVICIO	1-6
SANTA BÁRBARA	LA PIEDRA 1A	3	CON SERVICIO	1-6
SANTA BÁRBARA	LA PIEDRA 1B	3	CON SERVICIO	1-6
SANTA BÁRBARA	LA QUINTA	3	CON SERVICIO	1-6
SANTA BÁRBARA	LA UNIÓN	4	CON SERVICIO	1-6
SANTA BÁRBARA	LAMBEDERO	3	CON SERVICIO	1-6
SANTA BÁRBARA	LAS CEJAS	3	CON SERVICIO	1-6
SANTA BÁRBARA	LAS MARIAS	3	CON SERVICIO	1-6
SANTA BÁRBARA	LAS PEÑAS	3	CON SERVICIO	1-6
SANTA BÁRBARA	LAS VARAS	3	CON SERVICIO	1-6
SANTA BÁRBARA	LIMONES	3	CON SERVICIO	1-6
SANTA BÁRBARA	LOS DOMINGOS	2	CON SERVICIO	1-6
SANTA BÁRBARA	LOS POPAS	3	CON SERVICIO	1-6
SANTA BÁRBARA	MACHARAL	3	CON SERVICIO	1-6

 	INFORME MENSUAL DE LOCALIDADES SIN TELEMETRIA DE LAS ZNI		Fecha:	
			20/10/2020	
	OCTUBRE 1 – 31 de 2020		Página:	
			66	de: 82

MUNICIPIO	LOCALIDAD	TIPO DE LOCALIDAD	ESTADO DE PRESTACIÓN	RANGO HORARIO
SANTA BÁRBARA	MADRID	4	CON SERVICIO	1-6
SANTA BÁRBARA	MATAMBI 2	3	CON SERVICIO	1-6
SANTA BÁRBARA	MAZAMORRERO	3	CON SERVICIO	1-6
SANTA BÁRBARA	MAZAMORRERO 2	4	CON SERVICIO	1-6
SANTA BÁRBARA	MICAELITA	3	CON SERVICIO	1-6
SANTA BÁRBARA	MONTAÑO	3	CON SERVICIO	1-6
SANTA BÁRBARA	MORONGO	3	CON SERVICIO	1-6
SANTA BÁRBARA	NAYA	3	CON SERVICIO	1-6
SANTA BÁRBARA	PALOMINO	2	CON SERVICIO	1-6
SANTA BÁRBARA	PEÑA CHANZARA	3	CON SERVICIO	1-6
SANTA BÁRBARA	PEÑALISA	3	CON SERVICIO	1-6
SANTA BÁRBARA	PIE DEL SALTO	3	CON SERVICIO	1-6
SANTA BÁRBARA	PIEDRA ANCHA	3	CON SERVICIO	1-6
SANTA BÁRBARA	PILON LA PLAYA	3	CON SERVICIO	1-6
SANTA BÁRBARA	PISCINDE 1	3	CON SERVICIO	1-6
SANTA BÁRBARA	PLAYA CHINA	2	CON SERVICIO	1-6
SANTA BÁRBARA	PLAYA GRANDE ABAJO	3	CON SERVICIO	1-6
SANTA BÁRBARA	PLAYA GRANDE ARRIBA	2	CON SERVICIO	1-6
SANTA BÁRBARA	PROFUNDA	3	CON SERVICIO	1-6
SANTA BÁRBARA	PUEBLO NUEVO	3	CON SERVICIO	1-6
SANTA BÁRBARA	QUEBRADA SECA	3	CON SERVICIO	1-6
SANTA BÁRBARA	QUIGUPI	2	CON SERVICIO	1-6
SANTA BÁRBARA	QUINTA ARRIBA	3	CON SERVICIO	1-6

 	INFORME MENSUAL DE LOCALIDADES SIN TELEMETRIA DE LAS ZNI			Fecha:		
				20/10/2020		
	OCTUBRE 1 – 31 de 2020			Página:		
				67	de:	82



MUNICIPIO	LOCALIDAD	TIPO DE LOCALIDAD	ESTADO DE PRESTACIÓN	RANGO HORARIO
SANTA BÁRBARA	RIO CORTES	3	CON SERVICIO	1-6
SANTA BÁRBARA	RIO ISCUANDE	3	CON SERVICIO	1-6
SANTA BÁRBARA	RIO SAN LUIS	4	CON SERVICIO	1-6
SANTA BÁRBARA	RIO SAN LUIS 2	3	CON SERVICIO	1-6
SANTA BÁRBARA	RODEA	3	CON SERVICIO	1-6
SANTA BÁRBARA	SAN ANDRES	3	CON SERVICIO	1-6
SANTA BÁRBARA	SAN ANTONIO	3	CON SERVICIO	1-6
SANTA BÁRBARA	SAN JOSE DE LA PLAYA	3	CON SERVICIO	1-6
SANTA BÁRBARA	SAN LUIS AGUA SUCIA	2	CON SERVICIO	1-6
SANTA BÁRBARA	SAN LUIS CALLE LARGA	3	CON SERVICIO	1-6
SANTA BÁRBARA	SANDAMIA	3	CON SERVICIO	1-6
SANTA BÁRBARA	SANDAMIA 2	4	CON SERVICIO	1-6
SANTA BÁRBARA	SANDAMIA ASERRADERO	3	CON SERVICIO	1-6
SANTA BÁRBARA	SANTA ROSA	4	CON SERVICIO	1-6
SANTA BÁRBARA	SECADERO	3	CON SERVICIO	1-6
SANTA BÁRBARA	SECADERO ABAJO	3	CON SERVICIO	1-6
SANTA BÁRBARA	SEQUIHONDA LA LOMA	4	CON SERVICIO	1-6
SANTA BÁRBARA	SEQUIONDITA	4	CON SERVICIO	1-6
SANTA BÁRBARA	SOLEDAD PUEBLITO	4	CON SERVICIO	1-6
SANTA BÁRBARA	TIERRA CHANZARA	3	CON SERVICIO	1-6
SANTA BÁRBARA	TIERRA FIRME	3	CON SERVICIO	1-6
SANTA BÁRBARA	TURBIO BOTADERO	3	CON SERVICIO	1-6
SANTA BÁRBARA	VENADO	4	CON SERVICIO	1-6

 	INFORME MENSUAL DE LOCALIDADES SIN TELEMETRIA DE LAS ZNI	Fecha:		
		20/10/2020		
		OCTUBRE 1 – 31 de 2020	Página:	
		68	de:	82

MUNICIPIO	LOCALIDAD	TIPO DE LOCALIDAD	ESTADO DE PRESTACIÓN	RANGO HORARIO
SANTA BÁRBARA	VUELTA LARGA	2	CON SERVICIO	1-6
SANTA BÁRBARA	VUELTA LARGA CHANZARA	2	CON SERVICIO	1-6

PUTUMAYO



MUNICIPIO	LOCALIDAD	TIPO DE LOCALIDAD	ESTADO DE PRESTACIÓN	RANGO HORARIO
ORITO	PORTUGAL	3	SIN INFORMACIÓN	SIN INFORMACIÓN
PUERTO ASIS	BUENA VISTA	4	SIN INFORMACIÓN	SIN INFORMACIÓN
PUERTO ASIS	LA ROSA	3	SIN INFORMACIÓN	SIN INFORMACIÓN
PUERTO ASIS	PIÑUÑA BLANCO	4	SIN INFORMACIÓN	SIN INFORMACIÓN
PUERTO ASIS	PUERTO BELLO	3	SIN INFORMACIÓN	SIN INFORMACIÓN
PUERTO ASIS	PUERTO COLOMBIA	4	SIN INFORMACIÓN	SIN INFORMACIÓN
PUERTO ASIS	TETEYE	2	SIN INFORMACIÓN	SIN INFORMACIÓN
PUERTO ASIS	VILLA VICTORIA	3	SIN INFORMACIÓN	SIN INFORMACIÓN
PUERTO GUZMÁN	BUTUTO	3	CON SERVICIO	1-6
PUERTO GUZMÁN	CEIBA	2	CON SERVICIO	1-6
PUERTO GUZMÁN	CHINAYACO	2	CON SERVICIO	1-6
PUERTO GUZMÁN	ESMERALDA	2	CON SERVICIO	1-6
PUERTO GUZMÁN	ESTRELLA	2	CON SERVICIO	1-6
PUERTO GUZMÁN	GUADUALES	2	CON SERVICIO	1-6
PUERTO GUZMÁN	JOSE MARÍA	2	CON SERVICIO	24 (ver observación)
PUERTO GUZMÁN	MAYOYOGUE	3	CON SERVICIO	24 (ver observación)
PUERTO GUZMÁN	PUREZA	2	CON SERVICIO	1-6
PUERTO GUZMÁN	RECREO	2	CON SERVICIO	1-6

 	INFORME MENSUAL DE LOCALIDADES SIN TELEMETRIA DE LAS ZNI	Fecha:		
		20/10/2020		
	OCTUBRE 1 – 31 de 2020	Página:		
		69	de:	82



MUNICIPIO	LOCALIDAD	TIPO DE LOCALIDAD	ESTADO DE PRESTACIÓN	RANGO HORARIO
PUERTO GUZMÁN	SAN MARTIN	2	CON SERVICIO	1-6
PUERTO GUZMÁN	SAN ROQUE	3	CON SERVICIO	1-6
PUERTO GUZMÁN	SANTA RITA	2	CON SERVICIO	1-6
PUERTO GUZMÁN	SEVILLA	3	CON SERVICIO	1-6
PUERTO LEGUIZAMO	CECILIA COCHA	4	CON SERVICIO	1-6
PUERTO LEGUIZAMO	EL REMANSO	4	CON SERVICIO	1-6
PUERTO LEGUIZAMO	LA CONCEPCION	4	CON SERVICIO	1-6
PUERTO LEGUIZAMO	LA QUEBRADITA	4	CON SERVICIO	1-6
PUERTO LEGUIZAMO	MECAYA	2	CON SERVICIO	7-12
PUERTO LEGUIZAMO	NUEVA APAYA	3	CON SERVICIO	1-6
PUERTO LEGUIZAMO	PUERTO NARIÑO	3	CON SERVICIO	1-6
PUERTO LEGUIZAMO	PUERTO PRINCIPE	4	CON SERVICIO	1-6
PUERTO LEGUIZAMO	PUERTO REFUGIO	4	CON SERVICIO	1-6
PUERTO LEGUIZAMO	PUNTALES	3	CON SERVICIO	1-6
PUERTO LEGUIZAMO	SALADO GRANDE	4	CON SERVICIO	1-6
PUERTO LEGUIZAMO	SENCELLA	4	CON SERVICIO	1-6
PUERTO LEGUIZAMO	TUKUNARE	4	CON SERVICIO	1-6
PUERTO LEGUIZAMO	YURILLA	3	CON SERVICIO	1-6
VILLAGARZÓN	BAJO CORAZON	4	SIN INFORMACIÓN	SIN INFORMACIÓN

VALLE DEL CAUCA



MUNICIPIO	LOCALIDAD	TIPO DE LOCALIDAD	ESTADO DE PRESTACIÓN	RANGO HORARIO
BUENAVENTURA	AGUA MANSA	3	CON SERVICIO	1-6
BUENAVENTURA	AGUACERO	4	CON SERVICIO	1-6

 	INFORME MENSUAL DE LOCALIDADES SIN TELEMETRIA DE LAS ZNI			Fecha:		
				20/10/2020		
	OCTUBRE 1 – 31 de 2020			Página:		
				70	de:	82



MUNICIPIO	LOCALIDAD	TIPO DE LOCALIDAD	ESTADO DE PRESTACIÓN	RANGO HORARIO
BUENAVENTURA	AMAZONAS	3	CON SERVICIO	1-6
BUENAVENTURA	ARAGON CAJAMBRE	3	CON SERVICIO	1-6
BUENAVENTURA	AUCA	4	CON SERVICIO	1-6
BUENAVENTURA	BAJO SAN JUAN	3	CON SERVICIO	1-6
BUENAVENTURA	BARCO CAJAMBRE	3	CON SERVICIO	1-6
BUENAVENTURA	BELLAVISTA	4	CON SERVICIO	1-6
BUENAVENTURA	BELLO HORIZONTE	3	CON SERVICIO	1-6
BUENAVENTURA	BELLO HORIZONTE - LA POPA	4	CON SERVICIO	1-6
BUENAVENTURA	BOCA BRAZITO	3	CON SERVICIO	1-6
BUENAVENTURA	BOCA DEL BRAZO	3	CON SERVICIO	1-6
BUENAVENTURA	BRAZITO	4	CON SERVICIO	1-6
BUENAVENTURA	BUIO	4	CON SERVICIO	1-6
BUENAVENTURA	C.U. AGUA CLARA	3	CON SERVICIO	1-6
BUENAVENTURA	CABECERAS	3	CON SERVICIO	1-6
BUENAVENTURA	CACAO	3	CON SERVICIO	1-6
BUENAVENTURA	CACOLILLO	4	CON SERVICIO	1-6
BUENAVENTURA	CACOLY	4	CON SERVICIO	1-6
BUENAVENTURA	CALLE HONDA (RIO RAPOSO)	3	CON SERVICIO	1-6
BUENAVENTURA	CALLE LARGA	3	SIN INFORMACIÓN	SIN INFORMACIÓN
BUENAVENTURA	CALLE LARGA 2	3	CON SERVICIO	1-6
BUENAVENTURA	CEIBITO	3	CON SERVICIO	1-6
BUENAVENTURA	CHACHAJO	3	CON SERVICIO	1-6
BUENAVENTURA	CHIGUERO	3	CON SERVICIO	1-6
BUENAVENTURA	CHIRRINCHAO	4	CON SERVICIO	1-6
BUENAVENTURA	CHUMASCAO	3	CON SERVICIO	1-6
BUENAVENTURA	COCALITO	3	CON SERVICIO	1-6
BUENAVENTURA	COMBA	3	CON SERVICIO	1-6
BUENAVENTURA	CONCEPCION	2	CON SERVICIO	7-12
BUENAVENTURA	COQUITO	3	SIN INFORMACIÓN	SIN INFORMACIÓN
BUENAVENTURA	COQUITO 2	4	CON SERVICIO	1-6
BUENAVENTURA	EL ÁGUILA	3	CON SERVICIO	1-6
BUENAVENTURA	EL BARRANCO	3	CON SERVICIO	1-6
BUENAVENTURA	EL CAIMITO	3	CON SERVICIO	1-6

 	INFORME MENSUAL DE LOCALIDADES SIN TELEMETRIA DE LAS ZNI			Fecha:
				20/10/2020
	OCTUBRE 1 – 31 de 2020			Página:
				71 de 82

MUNICIPIO	LOCALIDAD	TIPO DE LOCALIDAD	ESTADO DE PRESTACIÓN	RANGO HORARIO
BUENAVENTURA	EL CALVARIO	3	CON SERVICIO	1-6
BUENAVENTURA	EL CHORRO	3	CON SERVICIO	1-6
BUENAVENTURA	EL CHORRO FIRME	4	CON SERVICIO	1-6
BUENAVENTURA	EL DINDO	4	CON SERVICIO	1-6
BUENAVENTURA	EL GUAVILLO	4	CON SERVICIO	1-6
BUENAVENTURA	EL QUESO	3	CON SERVICIO	1-6
BUENAVENTURA	EL TIGRE	3	CON SERVICIO	1-6
BUENAVENTURA	EL VEINTIDOS	4	CON SERVICIO	1-6
BUENAVENTURA	ENCANTO	3	CON SERVICIO	1-6
BUENAVENTURA	FRAGUA	3	CON SERVICIO	1-6
BUENAVENTURA	GALVEZ	2	CON SERVICIO	7-12
BUENAVENTURA	GORGONA	3	CON SERVICIO	1-6
BUENAVENTURA	GUADUAL	3	CON SERVICIO	1-6
BUENAVENTURA	GUADUALITO	3	CON SERVICIO	1-6
BUENAVENTURA	GUAPACITO	3	CON SERVICIO	1-6
BUENAVENTURA	GUAYABAL	3	CON SERVICIO	1-6
BUENAVENTURA	HUMANES	3	CON SERVICIO	1-6
BUENAVENTURA	HUMANES MAR	2	CON SERVICIO	7-12
BUENAVENTURA	JUNTAS	3	CON SERVICIO	1-6
BUENAVENTURA	LA BARTOLA	3	CON SERVICIO	1-6
BUENAVENTURA	LA COMBITA	4	CON SERVICIO	1-6
BUENAVENTURA	LA CONTRA	3	CON SERVICIO	1-6
BUENAVENTURA	LA ESPERANZA	3	CON SERVICIO	1-6
BUENAVENTURA	LA ESTRELLA	4	CON SERVICIO	1-6
BUENAVENTURA	LA LUCHA	3	CON SERVICIO	1-6
BUENAVENTURA	LA PLATA MALAGA	3	CON SERVICIO	1-6
BUENAVENTURA	LA PLAYITA	4	CON SERVICIO	1-6
BUENAVENTURA	LA POSA	4	CON SERVICIO	1-6
BUENAVENTURA	LA SIERPE	4	CON SERVICIO	1-6
BUENAVENTURA	LA TROJITA	4	CON SERVICIO	1-6
BUENAVENTURA	LAS ANIMAS	3	CON SERVICIO	1-6
BUENAVENTURA	LAS PALMAS	3	CON SERVICIO	1-6
BUENAVENTURA	LLANITO	3	CON SERVICIO	1-6
BUENAVENTURA	LOS SOYOS	4	CON SERVICIO	1-6

 	INFORME MENSUAL DE LOCALIDADES SIN TELEMETRIA DE LAS ZNI	Fecha:		
		20/10/2020		
	OCTUBRE 1 – 31 de 2020	Página:		
		72	de:	82



MUNICIPIO	LOCALIDAD	TIPO DE LOCALIDAD	ESTADO DE PRESTACIÓN	RANGO HORARIO
BUENAVENTURA	MALAGUEÑA	3	CON SERVICIO	1-6
BUENAVENTURA	MANGAÑA	4	CON SERVICIO	1-6
BUENAVENTURA	MAYORQUIN	3	CON SERVICIO	1-6
BUENAVENTURA	MIRAMAR - LA PLATA	4	CON SERVICIO	1-6
BUENAVENTURA	MIRAMAR-LA ROMELIA	4	CON SERVICIO	1-6
BUENAVENTURA	MURILLO	4	CON SERVICIO	1-6
BUENAVENTURA	ORDOÑEZ	2	CON SERVICIO	7-12
BUENAVENTURA	PAPAYAL 1	2	CON SERVICIO	7-12
BUENAVENTURA	PAPAYAL 2	3	CON SERVICIO	1-6
BUENAVENTURA	PAPAYO	3	CON SERVICIO	1-6
BUENAVENTURA	PASTICO	2	CON SERVICIO	7-12
BUENAVENTURA	PEÑA BLANCA	4	CON SERVICIO	1-6
BUENAVENTURA	PITAL	2	CON SERVICIO	7-12
BUENAVENTURA	PITALITO CHAMAPURO	3	CON SERVICIO	1-6
BUENAVENTURA	PRIMAVERA	3	CON SERVICIO	SIN INFORMACIÓN
BUENAVENTURA	PUERTO ESPAÑA	3	CON SERVICIO	1-6
BUENAVENTURA	PUERTO PIZARIO (RIO SAN JUAN)	3	CON SERVICIO	1-6
BUENAVENTURA	PUERTO VALENCIA	3	CON SERVICIO	1-6
BUENAVENTURA	PUNTA BONITA	2	CON SERVICIO	7-12
BUENAVENTURA	PUNTA SOLDADO	2	CON SERVICIO	7-12
BUENAVENTURA	RESGUARDO INDIGENA (PLATINCITO)	3	CON SERVICIO	1-6
BUENAVENTURA	SAGRADA FAMILIA	3	CON SERVICIO	1-6
BUENAVENTURA	SAN ANTONIO - DIPULDO	3	CON SERVICIO	1-6
BUENAVENTURA	SAN ANTONIO (RIO CAJAMBRE)	3	CON SERVICIO	1-6
BUENAVENTURA	SAN ANTONIO BAUDO	3	CON SERVICIO	1-6
BUENAVENTURA	SAN ANTOÑITO (YURUMANGUI)	3	CON SERVICIO	1-6
BUENAVENTURA	SAN FRANCISCO JAVIER	2	CON SERVICIO	7-12
BUENAVENTURA	SAN GERÓNIMO	3	CON SERVICIO	1-6
BUENAVENTURA	SAN ISIDRO - CALIMA	2	CON SERVICIO	7-12
BUENAVENTURA	SAN ISIDRO (CAJAMBRE)	3	CON SERVICIO	1-6
BUENAVENTURA	SAN JORGE LOBO	3	CON SERVICIO	1-6

 	INFORME MENSUAL DE LOCALIDADES SIN TELEMETRIA DE LAS ZNI		Fecha:	
			20/10/2020	
	OCTUBRE 1 – 31 de 2020		Página:	
			73	de: 82



MUNICIPIO	LOCALIDAD	TIPO DE LOCALIDAD	ESTADO DE PRESTACIÓN	RANGO HORARIO
BUENAVENTURA	SAN JOSE ENCARNACION (ANCHICAYA) o SAN JOSÉ YURUMANGUI	3	CON SERVICIO	1-6
BUENAVENTURA	SAN MIGUEL	3	CON SERVICIO	1-6
BUENAVENTURA	SAN PABLO (CAJAMBRE)	2	CON SERVICIO	7-12
BUENAVENTURA	SAN PEDRO	3	CON SERVICIO	1-6
BUENAVENTURA	SANTA CRUZ	3	CON SERVICIO	1-6
BUENAVENTURA	SANTA ROSA	3	CON SERVICIO	1-6
BUENAVENTURA	SANTANA	4	CON SERVICIO	1-6
BUENAVENTURA	SAPOTAL	3	CON SERVICIO	1-6
BUENAVENTURA	SECADERO	3	CON SERVICIO	1-6
BUENAVENTURA	SILVA	2	CON SERVICIO	7-12
BUENAVENTURA	TARAPAL	4	CON SERVICIO	1-6
BUENAVENTURA	TIMBA	3	CON SERVICIO	1-6
BUENAVENTURA	TUMACO	4	CON SERVICIO	1-6
BUENAVENTURA	VENERAL	2	CON SERVICIO	7-12
BUENAVENTURA	VICENTE	3	CON SERVICIO	1-6

VAUPÉS

MUNICIPIO	LOCALIDAD	TIPO DE LOCALIDAD	ESTADO DE PRESTACIÓN	RANGO HORARIO
CARURU	BOCAS DE ARARA	4	SIN SERVICIO	0
CARURU	COMUNIDAD DE BACATI	4	SIN SERVICIO	0
CARURU	EL PALMAR	4	SIN SERVICIO	0
CARURU	LA LIBERTAD	4	SIN SERVICIO	0
CARURU	NUEVO PORVENIR	4	SIN SERVICIO	0
CARURU	PUCARON	4	SIN SERVICIO	0
CARURU	PUERTO ESPERANZA	4	SIN SERVICIO	0
CARURU	VEREDA DEL CARMEN	4	SIN SERVICIO	0
CARURU	VISTA HERMOSA	4	SIN SERVICIO	0
MITÚ	ACARICUARA	3	CON SERVICIO	24 (ver observación)
MITÚ	ARARA CUDUYARI	4	CON SERVICIO	24 (ver observación)
MITÚ	BOCAS DEL YI	4	CON SERVICIO	24 (ver observación)

 	INFORME MENSUAL DE LOCALIDADES SIN TELEMETRIA DE LAS ZNI	Fecha:		
		20/10/2020		
		OCTUBRE 1 – 31 de 2020	Página:	
		74	de:	82



MUNICIPIO	LOCALIDAD	TIPO DE LOCALIDAD	ESTADO DE PRESTACIÓN	RANGO HORARIO
MITÚ	BOCAS QUERARI	4	CON SERVICIO	24 (ver observación)
MITÚ	CAMANAOS	4	SIN SERVICIO	0
MITÚ	CAÑO AZUL	4	CON SERVICIO	24 (ver observación)
MITÚ	LOS ANGELES	4	CON SERVICIO	24 (ver observación)
MITÚ	MACUANA	3	SIN SERVICIO	0
MITÚ	MANDI SAN PABLO	4	CON SERVICIO	24 (ver observación)
MITÚ	MONFORTH	4	CON SERVICIO	24 (ver observación)
MITÚ	ÑAMU SAN JOAQUIN	4	CON SERVICIO	24 (ver observación)
MITÚ	ÑUPANA QUERARI	4	CON SERVICIO	24 (ver observación)
MITÚ	PACUATIVA CUDUYARI	4	CON SERVICIO	24 (ver observación)
MITÚ	PIRACUARA	4	SIN SERVICIO	0
MITÚ	PIRAMIRI CUDUYARI	4	CON SERVICIO	24 (ver observación)
MITÚ	PUERTO LLERAS QUERARI	4	CON SERVICIO	24 (ver observación)
MITÚ	PUERTO VAUPES	4	CON SERVICIO	24 (ver observación)
MITÚ	SAN GERARDO DEL PACA	4	CON SERVICIO	24 (ver observación)
MITÚ	SAN JAVIER CUDUYARI	4	CON SERVICIO	24 (ver observación)
MITÚ	SAN LUIS DE PACA	4	CON SERVICIO	24 (ver observación)
MITÚ	SANTA LUCIA QUERARI	4	CON SERVICIO	24 (ver observación)
MITÚ	SANTA MARIA QUERARI	4	CON SERVICIO	24 (ver observación)
MITÚ	TAPURUCUARA	3	CON SERVICIO	24 (ver observación)
MITÚ	TERESITA	3	SIN SERVICIO	0
MITÚ	TRINIDAD DEL TIQUIE	4	CON SERVICIO	24 (ver observación)
MITÚ	VILLA FATIMA	3	CON SERVICIO	24 (ver observación)
MITÚ	VIRABAZU	4	CON SERVICIO	24 (ver observación)
MITÚ	WACURABA	4	CON SERVICIO	24 (ver observación)
MITÚ	WAINAMBI	4	SIN SERVICIO	0
MITÚ	YACA YACA	4	CON SERVICIO	24 (ver observación)

 	INFORME MENSUAL DE LOCALIDADES SIN TELEMETRIA DE LAS ZNI	Fecha:		
		20/10/2020		
		OCTUBRE 1 – 31 de 2020	Página:	
		75	de:	82



MUNICIPIO	LOCALIDAD	TIPO DE LOCALIDAD	ESTADO DE PRESTACIÓN	RANGO HORARIO
MITÚ	YAPU	4	CON SERVICIO	24 (ver observación)
MITÚ	YURUPARI	3	CON SERVICIO	24 (ver observación)
PAPUNAUUA (ANM)	PUERTO SOLANO (PAPUNAHUA)	3	SIN SERVICIO	0
TARAIRA	CHORRO LA LIBERTAD	4	CON SERVICIO	24 (ver observación)
TARAIRA	COMUNIDAD CAMPO ALEGRE	4	CON SERVICIO	24 (ver observación)
TARAIRA	COMUNIDAD DE AGUAS BLANCAS	4	CON SERVICIO	24 (ver observación)
TARAIRA	COMUNIDAD DE BOCAS DEL TARAIRA	4	CON SERVICIO	24 (ver observación)
TARAIRA	COMUNIDAD DE JOTA BEYÁ	4	CON SERVICIO	24 (ver observación)
TARAIRA	COMUNIDAD DE MULTIETNICA	4	CON SERVICIO	24 (ver observación)
TARAIRA	COMUNIDAD DE PTO ÑUMI	4	CON SERVICIO	24 (ver observación)
TARAIRA	COMUNIDAD DE PUERTO ALEGRIA	4	CON SERVICIO	24 (ver observación)
TARAIRA	COMUNIDAD DE PUERTO CAIMAN	4	CON SERVICIO	24 (ver observación)
TARAIRA	COMUNIDAD DE PUERTO LOPEZ	4	CON SERVICIO	24 (ver observación)
TARAIRA	COMUNIDAD DE SOLANO	4	CON SERVICIO	24 (ver observación)
TARAIRA	COMUNIDAD DE UGÁ	4	CON SERVICIO	24 (ver observación)
TARAIRA	COMUNIDAD DEL LAUREL	4	CON SERVICIO	24 (ver observación)
TARAIRA	COMUNIDAD VISTAHERMOSA	4	CON SERVICIO	24 (ver observación)
TARAIRA	CURUPIRA	4	CON SERVICIO	24 (ver observación)
YAVARATE (ANM)	PAPURI	4	SIN SERVICIO	0
YAVARATE (ANM)	YAVARATE	4	SIN SERVICIO	0

VICHADA

MUNICIPIO	LOCALIDAD	TIPO DE LOCALIDAD	ESTADO DE PRESTACIÓN	RANGO HORARIO
CUMARIBO	CHAPARRAL	4	CON SERVICIO	1-6
CUMARIBO	CHUPAVE	4	CON SERVICIO	1-6

 	INFORME MENSUAL DE LOCALIDADES SIN TELEMETRIA DE LAS ZNI	Fecha:		
		20/10/2020		
	OCTUBRE 1 – 31 de 2020	Página:		
		76	de:	82



MUNICIPIO	LOCALIDAD	TIPO DE LOCALIDAD	ESTADO DE PRESTACIÓN	RANGO HORARIO
CUMARIBO	EL SEJAL	4	SIN SERVICIO	0
CUMARIBO	EL TOMO	4	SIN SERVICIO	0
CUMARIBO	EL TUPARRO	4	SIN SERVICIO	0
CUMARIBO	GUANAPE	4	SIN SERVICIO	0
CUMARIBO	LA CATORCE	4	CON SERVICIO	1-6
CUMARIBO	PALMARITO	3	CON SERVICIO	1-6
CUMARIBO	PUERTO NARIÑO	4	CON SERVICIO	1-6
CUMARIBO	PUERTO ORIENTE	4	SIN SERVICIO	0
CUMARIBO	PUERTO PRINCIPE	3	CON SERVICIO	1-6
CUMARIBO	SANTA RITA	3	CON SERVICIO	1-6
CUMARIBO	SARRAPIA	4	SIN SERVICIO	0
CUMARIBO	WERIMA - INSPECCION	4	SIN SERVICIO	0
LA PRIMAVERA	CAMPOALEGRE	4	CON SERVICIO	24 (ver observación)
LA PRIMAVERA	MARANDUA	4	CON SERVICIO	24 (ver observación)
LA PRIMAVERA	MATYURE	4	CON SERVICIO	24 (ver observación)
LA PRIMAVERA	NUEVA ANTIOQUIA	3	CON SERVICIO	1-6
LA PRIMAVERA	SANTA BARBARA	3	CON SERVICIO	1-6
LA PRIMAVERA	SANTA CECILIA	4	CON SERVICIO	24 (ver observación)
LA PRIMAVERA	SANTEODORO (LA PASCUA)	4	CON SERVICIO	1-6
PUERTO CARREÑO	ACEITICO	3	CON SERVICIO	1-6
PUERTO CARREÑO	GARCITAS	4	CON SERVICIO	1-6
PUERTO CARREÑO	LA VENTUROSA	4	CON SERVICIO	1-6
PUERTO CARREÑO	PUERTO MURILLO	4	CON SERVICIO	1-6
SANTA ROSALIA	GUACACIAS	3	CON SERVICIO	1-6

 	INFORME MENSUAL DE LOCALIDADES SIN TELEMETRIA DE LAS ZNI		Fecha:	
			20/10/2020	
	OCTUBRE 1 – 31 de 2020		Página:	
			77	de: 82



En la siguiente tabla se enuncian las localidades que manifestaron no contar con la prestación del servicio de energía en el mes de octubre de 2.020 y la causa de la no prestación.

Tabla 5. Localidades sin servicio de energía en el mes de octubre de 2.020



ÍTEM	CÓDIGO	DEPARTAMENTO	MUNICIPIO	LOCALIDAD	DESCRIPCIÓN DE LA NOVEDAD
1	91430000	AMAZONAS	LA VICTORIA (ANM)	PACOA	Orden público
2	91001017	AMAZONAS	LETICIA	LA PLAYA	Otros motivos (Falta certificado RETIE para que el operador pueda conectar la localidad a la central de Leticia, comunidad afectada por los niveles del caudal del río).
3	18150015	CAQUETÁ	CARTAGENA DEL CHAIRA	LAS ANIMAS	Falta de combustible (No le han asignado código SUI a la localidad)
4	18592902	CAQUETÁ	PUERTO RICO (CAQUETÁ)	EL JORDAN	Otros motivos (población está muy dispersa lo que dificulta una solución concentrada)
5	27006903	CHOCÓ	ACANDI	CHIDIMA	Daño grupo electrógeno desde el 1-Ene-20
6	27425011	CHOCÓ	MEDIO ATRATO	BAUDO GRANDE	Daño grupo electrógeno desde el 19-Sep-20
7	27425939	CHOCÓ	MEDIO ATRATO	GENDADO CHORRITO INDIGENA	Daño grupo electrógeno desde el 1-Jun-20
8	27450902	CHOCÓ	MEDIO SAN JUAN	BICORDO	Daño grupo electrógeno desde el 1-Jul-20
9	27450005	CHOCÓ	MEDIO SAN JUAN	EL GUAMO	Sin infraestructura eléctrica
10	27580001	CHOCÓ	RIO IRO	ALTO CHATO	Sin infraestructura eléctrica
11	27580901	CHOCÓ	RIO IRO	LA MESTIZA - LA UÑITA	Sin infraestructura eléctrica
12	27745017	CHOCÓ	SIPI	BARRANCONCITO	Daño grupo electrógeno

 	INFORME MENSUAL DE LOCALIDADES SIN TELEMETRIA DE LAS ZNI				Fecha:
					20/10/2020
	OCTUBRE 1 – 31 de 2020				Página:
					78 de 82

ÍTEM	CÓDIGO	DEPARTAMENTO	MUNICIPIO	LOCALIDAD	DESCRIPCIÓN DE LA NOVEDAD
13	27745010	CHOCÓ	SIPI	BUENAS BRISAS	Daño grupo electrógeno
14	27745011	CHOCÓ	SIPI	CHAMBACU	Daño grupo electrógeno
15	27745012	CHOCÓ	SIPI	LOMA DE CHUPEY	Daño grupo electrógeno
16	27745013	CHOCÓ	SIPI	MARQUEZA	Daño grupo electrógeno
17	27745904	CHOCÓ	SIPI	SANANDOCITO	Daño grupo electrógeno
18	27745015	CHOCÓ	SIPI	TEATINO	Daño grupo electrógeno
19	94343002	GUAINÍA	BARRANCO MINAS	ARRECIFAL	Falta de combustible
20	94343001	GUAINÍA	BARRANCO MINAS	MAPIRIPANA	Falta de combustible
21	94886003	GUAINÍA	CACAHUAL (ANM)	MEREY	Falta de combustible
22	94886004	GUAINÍA	CACAHUAL (ANM)	SAN JUAN	Falta de combustible
23	94001959	GUAINÍA	INÍRIDA	ALMIDON	Falta de combustible
24	94001929	GUAINÍA	INÍRIDA	BAQUIRO	Falta de combustible
25	94001921	GUAINÍA	INÍRIDA	BERROCAL	Falta de combustible
26	94001901	GUAINÍA	INÍRIDA	CAÑO COLORADO	Falta de combustible
27	94001015	GUAINÍA	INÍRIDA	CAÑO RAYA	Falta de combustible
28	94001902	GUAINÍA	INÍRIDA	CARANACOA	Falta de combustible
29	94001953	GUAINÍA	INÍRIDA	CEJALITO	Falta de combustible
30	94001904	GUAINÍA	INÍRIDA	CHAQUITA	Falta de combustible
31	94001907	GUAINÍA	INÍRIDA	DANTO	Falta de combustible
32	94001960	GUAINÍA	INÍRIDA	EL EDEN	Falta de combustible
33	94001934	GUAINÍA	INÍRIDA	GALILEA	Falta de combustible
34	94001949	GUAINÍA	INÍRIDA	LA UNION	Falta de combustible
35	94001967	GUAINÍA	INÍRIDA	LAGUNA COLORADA	Falta de combustible
36	94001966	GUAINÍA	INÍRIDA	LAGUNA COLORADA ALTA	Falta de combustible
37	94001951	GUAINÍA	INÍRIDA	LAGUNA CUMARAL	Falta de combustible
38	94001911	GUAINÍA	INÍRIDA	LAGUNA NIÑAL	Falta de combustible
39	94001952	GUAINÍA	INÍRIDA	LOMA ALTA	Falta de combustible
40	94001912	GUAINÍA	INÍRIDA	LOMA BAJA	Falta de combustible
41	94001941	GUAINÍA	INÍRIDA	MOROCOTO	Falta de combustible
42	94001942	GUAINÍA	INÍRIDA	PALOMA	Falta de combustible
43	94001963	GUAINÍA	INÍRIDA	PATO CORONA	Falta de combustible
44	94001914	GUAINÍA	INÍRIDA	PIEDRA ALTA	Falta de combustible

 	INFORME MENSUAL DE LOCALIDADES SIN TELEMETRIA DE LAS ZNI				Fecha:
					20/10/2020
	OCTUBRE 1 – 31 de 2020				Página:
					79 de 82

ÍTEM	CÓDIGO	DEPARTAMENTO	MUNICIPIO	LOCALIDAD	DESCRIPCIÓN DE LA NOVEDAD
45	94001964	GUAINÍA	INÍRIDA	PLAYA BLANCA	Falta de combustible
46	94001968	GUAINÍA	INÍRIDA	PUEBLO NUEVO RIO GUAVIARE	Falta de combustible
47	94001918	GUAINÍA	INÍRIDA	PUERTO ESPERANZA	Falta de combustible
48	94001947	GUAINÍA	INÍRIDA	REMANSO	Falta de combustible
49	94001922	GUAINÍA	INÍRIDA	SAN JOSE	Falta de combustible
50	94001923	GUAINÍA	INÍRIDA	SANTA RITA	Falta de combustible
51	94001965	GUAINÍA	INÍRIDA	SARDINA BAGRE	Falta de combustible
52	94001924	GUAINÍA	INÍRIDA	TABAQUEN	Falta de combustible
53	94001915	GUAINÍA	INÍRIDA	TONINA	Falta de combustible
54	94001013	GUAINÍA	INÍRIDA	YURI	Falta de combustible
55	94001917	GUAINÍA	INÍRIDA	ZAMURO	Falta de combustible
56	94001950	GUAINÍA	INÍRIDA	ZANCUDO	Falta de combustible
57	94888000	GUAINÍA	MORICHAL (ANM)	GARZA - MORICHAL	Falta de combustible
58	94887000	GUAINÍA	PANA PANA (ANM)	PANA PANA - CAMPO ALEGRE	Falta de combustible
59	94884000	GUAINÍA	PUERTO COLOMBIA (ANM)	PUERTO COLOMBIA	Falta de combustible
60	94884001	GUAINÍA	PUERTO COLOMBIA (ANM)	SEJAL (MAHIMACHI)	Falta de combustible
61	94883000	GUAINÍA	SAN FELIPE (ANM)	SAN FELIPE	Falta de combustible
62	50350008	META	LA MACARENA	EL RUBI - ASOUSEER	Daño grupo eléctrico
63	50350011	META	LA MACARENA	LA TUNIA	Daño grupo eléctrico
64	50350901	META	LA MACARENA	RECREO - AUSER	Daño grupo eléctrico
65	50711022	META	VISTA HERMOSA	LAS PALMERAS	Sin infraestructura eléctrica
66	50711013	META	VISTA HERMOSA	NUEVA COLOMBIA	Falta de combustible
67	52079901	NARIÑO	BARBACOAS	BARRO BLANCO	Daño grupo eléctrico desde el 22-Sep-20
68	52079011	NARIÑO	BARBACOAS	MONGO	Daño grupo eléctrico desde 25-Sep-20
69	52079023	NARIÑO	BARBACOAS	ÑAMBI LA MINA	Daño grupo eléctrico desde 15-Sep-20

 	INFORME MENSUAL DE LOCALIDADES SIN TELEMETRIA DE LAS ZNI				Fecha:
					20/10/2020
	OCTUBRE 1 – 31 de 2020				Página:
					80 de 82

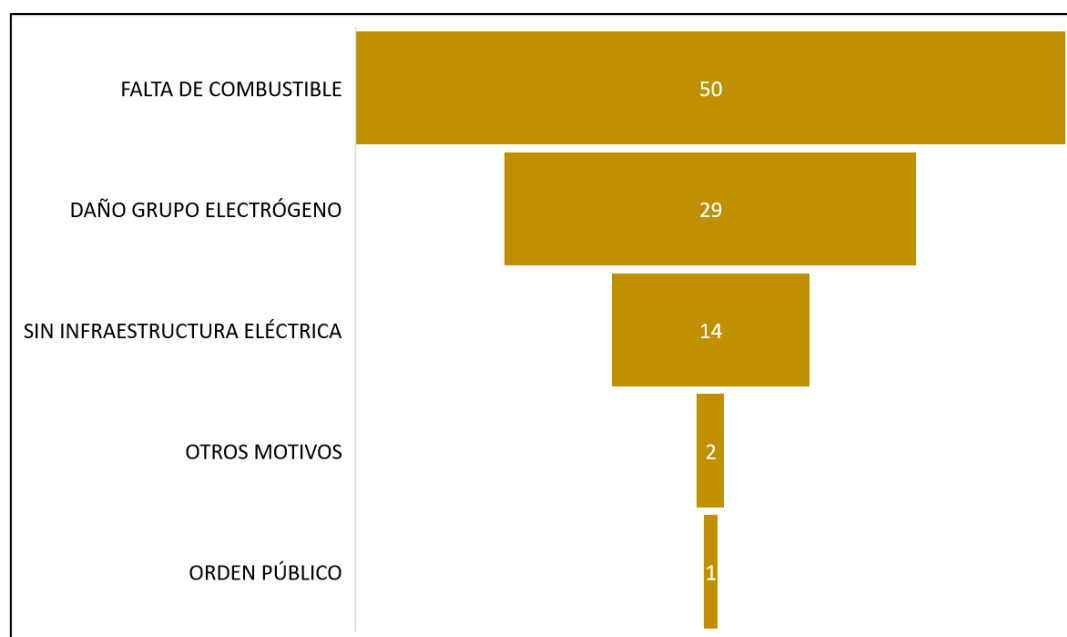
ÍTEM	CÓDIGO	DEPARTAMENTO	MUNICIPIO	LOCALIDAD	DESCRIPCIÓN DE LA NOVEDAD
70	52250016	NARIÑO	EL CHARCO	ALTERON (URIBE URIBE)	Daño grupo electrógeno desde 22-Oct-20
71	52621026	NARIÑO	ROBERTO PAYAN	CONQUISTA	Daño grupo electrógeno desde 20-Sep-20
72	52835036	NARIÑO	SAN ANDRÉS DE TUMACO	PALAMBI RIO CHAGÜI	Falta de combustible
73	97161903	VAUPÉS	CARURU	BOCAS DE ARARA	Daño grupo electrógeno
74	97161904	VAUPÉS	CARURU	COMUNIDAD DE BACATI	Daño grupo electrógeno
75	97161908	VAUPÉS	CARURU	EL PALMAR	Daño grupo electrógeno
76	97161905	VAUPÉS	CARURU	LA LIBERTAD	Daño grupo electrógeno
77	97161902	VAUPÉS	CARURU	NUEVO PORVENIR	Daño grupo electrógeno
78	97161901	VAUPÉS	CARURU	PUCARON	Daño grupo electrógeno
79	97161907	VAUPÉS	CARURU	PUERTO ESPERANZA	Daño grupo electrógeno
80	97161906	VAUPÉS	CARURU	VEREDA DEL CARMEN	Daño grupo electrógeno
81	97161909	VAUPÉS	CARURU	VISTA HERMOSA	Daño grupo electrógeno
82	97001005	VAUPÉS	MITÚ	CAMANAOS	Sin infraestructura eléctrica
83	97001003	VAUPÉS	MITÚ	MACUANA	Sin infraestructura eléctrica
84	97001908	VAUPÉS	MITÚ	PIRACUARA	Sin infraestructura eléctrica
85	97001906	VAUPÉS	MITÚ	TERESITA	Sin infraestructura eléctrica
86	97001920	VAUPÉS	MITÚ	WAINAMBI	Daño grupo electrógeno
87	97777000	VAUPÉS	PAPUNAUUA (ANM)	PUERTO SOLANO (PAPUNAHUA)	Sin infraestructura eléctrica
88	97001909	VAUPÉS	YAVARATE (ANM)	PAPURI	Sin infraestructura eléctrica
89	97001001	VAUPÉS	YAVARATE (ANM)	YAVARATE	Sin infraestructura eléctrica
90	99773907	VICHADA	CUMARIBO	EL SEJAL	Sin infraestructura eléctrica

ÍTEM	CÓDIGO	DEPARTAMENTO	MUNICIPIO	LOCALIDAD	DESCRIPCIÓN DE LA NOVEDAD
91	99773906	VICHADA	CUMARIBO	EL TOMO	Sin infraestructura eléctrica
92	99773021	VICHADA	CUMARIBO	EL TUPARRO	Falta de combustible
93	99773008	VICHADA	CUMARIBO	GUANAPE	Falta de combustible
94	99773908	VICHADA	CUMARIBO	PUERTO ORIENTE	Sin infraestructura eléctrica
95	99773901	VICHADA	CUMARIBO	SARRAPIA	Falta de combustible
96	99773023	VICHADA	CUMARIBO	WERIMA - INSPECCION	Falta de combustible

Fuente: Base de datos – CNM

De las localidades contactas en la gestión del mes de octubre 96 localidades manifestaron no contar con la prestación del servicio de energía, donde el 52,08% manifestaron que la causa de la no prestación del servicio en dichas localidades es por falta de combustible, seguido de daño en grupo electrógeno con un 30,21%.

Figura 4. Gráfico de las causas de no prestación del servicio de energía en el mes de octubre



Fuente: Base de datos – CNM



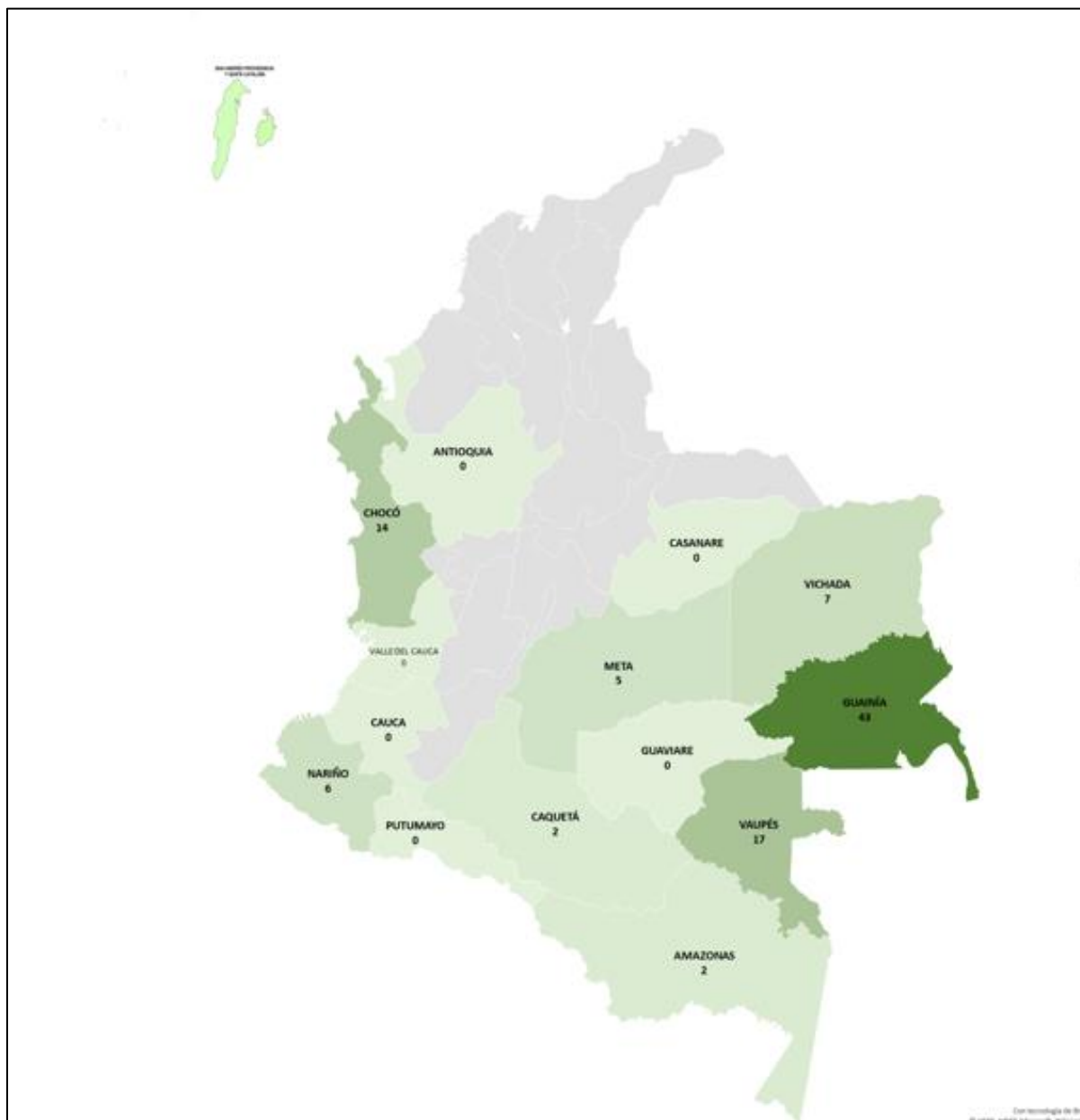
 	INFORME MENSUAL DE LOCALIDADES SIN TELEMETRIA DE LAS ZNI		Fecha:	
			20/10/2020	
	OCTUBRE 1 – 31 de 2020		Página:	
			82	de: 82

Figura 5. Mapa por departamentos que reportaron localidades sin servicio de energía durante el mes de octubre



Fuente: Base de datos – CNM

Como se evidencia en el mapa anterior el departamento de Guainía presento 43 localidades sin servicio de energía, seguido del departamento de Vaupés con 17 localidades, siendo los 2 departamentos con el mayor número de localidades que para el mes de octubre no prestaron el servicio de energía eléctrica.