

 	INFORME MENSUAL DE LOCALIDADES SIN TELEMETRÍA DE LAS ZNI	Fecha:	
		20/05/2026	
ABRIL 1 – 30 de 2026		Página:	
		1	de: 39



**INFORME MENSUAL DE LA PRESTACIÓN DE
SERVICIO DE ENERGÍA ELÉCTRICA EN LAS
LOCALIDADES SIN SISTEMAS DE TELEMETRÍA
DE LAS ZONAS NO INTERCONECTAS – ZNI.**

ABRIL DE 2026



 	INFORME MENSUAL DE LOCALIDADES SIN TELEMETRÍA DE LAS ZNI	Fecha:	
		20/05/2026	
<i>ABRIL 1 – 30 de 2026</i>		Página:	
		2	de: 39

**INFORME MENSUAL DE LAS
LOCALIDADES SIN TELEMETRÍA**
**Grupo de Seguimiento a la Prestación del
Servicio – IPSE**

Elaborado por:	Revisado por:	Aprobado por:
CNM	CNM	CNM
Revisión No. 01		

 	INFORME MENSUAL DE LOCALIDADES SIN TELEMETRÍA DE LAS ZNI	Fecha:	
		20/05/2026	
ABRIL 1 – 30 de 2026		Página:	
		3	de: 39

ÍNDICE GENERAL

Introducción	4
Glosario.....	4
Generalidades de las Localidades de las Zonas No Interconectadas.	5
Observaciones principales identificadas en las localidades.....	8
Resumen del estado de prestación del servicio de energía eléctrica	9
Detalle del estado de la prestación del servicio de energía por localidad	11
AMAZONAS.....	11
ANTIOQUIA.....	12
BOLÍVAR	13
CAQUETÁ	13
CASANARE.....	13
CAUCA	13
CHOCÓ.....	17
GUAINÍA	23
GUAVIARE	24
META	24
NARIÑO.....	24
PUTUMAYO	33
VALLE DEL CAUCA	33
VAUPÉS.....	36
VICHADA.....	36

ÍNDICE DE TABLAS

Tabla 1. Resumen del servicio de energía eléctrica por empresa prestadora del servicio	6
Tabla 2. Prestación de servicio por departamento	7
Tabla 3. Estado de la prestación de servicio en las localidades.....	10
Tabla 4. Número de localidades por rango de horas	10
Tabla 5. Rango horario de prestación del servicio por departamento	11
Tabla 6. Localidades sin servicio de energía	37

ÍNDICE DE FIGURAS

Figura 1. Mapa ZNI Localidades sin sistema de telemetría.....	5
Figura 2. Gráfico de la prestación de servicio	10
Figura 3. Gráfico de la prestación de servicio por rango horario	11
Figura 4. Gráfico causas de no prestación del servicio de energía.....	38
Figura 5. Mapa por departamentos que reportaron localidades sin servicio de energía	39

	INFORME MENSUAL DE LOCALIDADES SIN TELEMETRÍA DE LAS ZNI	Fecha:	
		20/05/2026	
ABRIL 1 – 30 de 2026		Página:	
		4	de: 39

Introducción

Teniendo en cuenta la dificultad para la realización del seguimiento a la prestación del servicio de energía eléctrica en las localidades de las ZNI, tiene una correlación especial con los aspectos geográficos bajo los cuales se encuentran dichas localidades y considerando la especial complejidad de la geografía colombiana, no siempre es viable (por condiciones técnicas ni económicas) implementar una solución de monitoreo satelital, razón por la cual el IPSE, en los últimos años ha venido realizando el seguimiento a la prestación del servicio de energía eléctrica mediante Contact Center - llamado telefónico y demás canales de comunicación disponibles en estas localidades a personas de las comunidades, operadores de red y a entes Gubernamentales que se han constituido en "**Informantes energéticos**".

En este informe se presenta el comportamiento de la prestación del servicio de energía eléctrica, seguimiento realizado bajo la modalidad de monitoreo de contacto telefónico, correo electrónico, mensajes de texto entre otros canales de comunicación.

Glosario

A continuación, se presentan algunos conceptos fundamentales para realizar el monitoreo de la prestación de servicio de energía eléctrica de las localidades de las Zonas No Interconectadas – ZNI sin sistema de telemetría.

Localidad: División territorial genérica para cualquier núcleo de población con identidad propia. Puede ser de tamaño pequeño, con pocos habitantes, o de gran tamaño como una ciudad.

Zonas No Interconectadas: Las Zonas No Interconectadas – ZNI, son aquellos municipios, corregimiento, Localidades, caseríos, etc. no conectados al Sistema Interconectado Nacional – SIN. (Artículo Ley 855-2003).

Telemetría: Es una tecnología que permite la medición remota de la energía eléctrica y el posterior envío de esta información hacia a un sistema de monitoreo centralizado. El **sistema de telemetría** está compuesto por dos componentes fundamentales un sistema de medida de energía y un sistema de comunicaciones (dispositivos e interfaces de comunicaciones) que permiten el registro y envío remoto de la información de los registros energía eléctrica y registro de variables eléctricas.

Localidades con sistemas de Telemetría: Son las localidades a las cuales se le hace el seguimiento a la prestación del suministro de energía eléctrica, mediante un sistema de telemetría o teled medida que permite la medición remota de la energía eléctrica y el posterior envío de esta información hacia el Centro Nacional de Monitoreo.

Localidades sin sistemas de Telemetría: Son las localidades a las cuales se le hace el seguimiento a la prestación del suministro de energía eléctrica, mediante un contacto telefónico, correo electrónico u otros medios de comunicación digital (Contac Center), bajo la modalidad entrevistas o encuestas a los usuarios y/o operadores locales.

Localidades interconectadas a localidades con telemetría: hace referencia a localidades de las Zonas No Interconectadas que reciben la prestación del servicio de

energía a través de la interconexión realizada a otra localidad de la ZNI y esta cuenta con sistemas de telemetría.

Horas de prestación del servicio: Promedio mensual de las horas diarias de la prestación de servicio de energía eléctrica en las localidades de las ZNI.

Área no municipalizada (ANM): Es una división del departamento que no forma parte de un determinado municipio. La corte constitucional mediante Sentencia C-141-01 del 7 de febrero de 2001 declara inexecutable las divisiones departamentales que trata el Artículo 21 del Decreto 2274 de 1991 y cuyo efecto fue diferido por un término máximo de dos legislaturas. Quedando como Áreas no Municipalizadas (ANM) las divisiones (antes corregimientos departamentales) de los departamentos de Amazonas, Guainía y Vaupés, lo cual para fines censales y establecer un identificador único de ellos, el DANE les ha asignado un código con la misma estructura de los municipios.

Clasificación de las Localidades: se clasifican por número de usuarios de acuerdo con la resolución 181272 del 2011

TIPO	DESCRIPCIÓN
1	Más de 300 usuarios y/o Cabecera Municipal
2	Entre 151 y 300 usuarios
3	Entre 51 y 150 usuarios
4	Hasta 50 usuarios

Fuente: Ministerio de Minas y Energía

Generalidades de las Localidades de las Zonas No Interconectadas.

El total de localidades de las ZNI a las cuales se le hace seguimiento a través de Contact Center corresponde a 1.365 localidades (sin telemetría) que equivale al (83,28%) del total de las localidades concentradas de las Zonas No Interconectadas identificadas por el IPSE.

En el siguiente mapa se muestra la ubicación de las localidades de las Zonas no Interconectadas que no cuentan con sistemas de telemetría a lo largo del territorio nacional

Figura 1. Mapa ZNI Localidades sin sistema de telemetría.



 	INFORME MENSUAL DE LOCALIDADES SIN TELEMETRÍA DE LAS ZNI	Fecha:	
		20/05/2026	
ABRIL 1 – 30 de 2026		Página:	
		6	de: 39

En la siguiente tabla se muestra un resumen sobre la prestación del servicio de energía del mes de abril del 2026 por prestador del servicio

Tabla 1. Resumen del servicio de energía eléctrica por empresa prestadora del servicio

ÍTEM	EMPRESA PRESTADORA	LOCALIDADES	CON SERVICIO	SIN SERVICIO	SIN INFORMACIÓN
1	ALCALDÍA MUNICIPAL DE CUMARIBO	14			14
2	ALCALDÍA MUNICIPAL DE LA MACARENA	4			4
3	ALCALDÍA MUNICIPAL DE LA PRIMAVERA	1			1
4	ALCALDÍA MUNICIPAL DE MAPIRIPAN	1			1
5	ALCALDÍA MUNICIPAL DE PUERTO CARREÑO	3			3
6	ALCALDÍA MUNICIPAL DE PUERTO RICO - CAQUETÁ	2			2
7	ALCALDÍA MUNICIPAL DE RÍO IRO (SANTA RITA)	2			2
8	ALCALDÍA MUNICIPAL DE RÍOSUCTO	1			1
9	ALCALDÍA MUNICIPAL DE VILLAGARZON	1			1
10	ALCALDÍA MUNICIPAL DE VISTAHERMOSA	1			1
11	AMBAR SERVICIOS DE OCCIDENTE ESP SAS	3	3		
12	ASOCIACION DE ENERGIA DE LAS ZONAS RURALES DEL MUNICIPIO DE EL CHARCO	55	55		
13	ASOCIACION DE USUARIOS DE SERVICIOS PUBLICOS DEL MEDIO BAUDO	51	51		
14	ASOCIACION DE USUARIOS DEL SERVICIO DE ENERGIA DE LA ZONA RURAL DEL CONSEJO COMUNITARIO ODEMAP MOSQUERA NORTE DEL MUNICIPIO DE MOSQUERA – NARIÑO	17	17		
15	ASOCIACIÓN DE USUARIOS DEL SERVICIO DE ENERGÍA ELÉCTRICA DE LA ZONA RURAL DE SANTA BARBARA DE ISCUANDE	39	39		
16	CEDEPAC S.A. E.S.P.	6			6
17	CENTRALES ELECTRICAS DE NARIÑO S.A. E.S.P. - CEDENAR	1			1
18	COMPAÑIA DE SERVICIOS PUBLICOS DOMICILIARIOS DE BOJAYA S.A E.S.P.	24	24		
19	COMUNIDAD DE PUERTO RICO - AMAZONAS	1			1
20	COOPERATIVA DE SERVICIOS PÚBLICOS DE LÓPEZ DE MICAY	37	37		
21	E. S. P. DE ENERGIA ELECTRICA DE BAJO BAUDO PIZARRO S.A.	4	4		
22	E.A.T. DE PRESTACION DE SERVICIOS PUBLICOS DEL MUNICIPIO DE MOSQUERA EL PORVENIR E.S.P.	11			11
23	EAT ELECTRIFICADORA DE LA ZONA RURAL DE TUMACO	4			4
24	EAT ELECTRIFICADORA DE LA ZONA URBANA Y RURAL DE CHOCO	23			23
25	ELECTRIFICADORA DE MAPIRIPÁN S.A. E.S.P.	1	1		
26	ELECTRIFICADORA DE NARIÑO SUR E.A.T.	29	29		
27	ELECTRIFICADORA DEL PACIFICO S.A. E.S.P.	7	7		
28	ELECTRIFICADORA ENTRE RIOS S.A.S	59	59		
29	ELECTRIFICADORA RURAL Y ACUEDUCTO DEL PACIFICO SUR S.A.S. ZOMACESP	13	13		
30	ELECTRO LITORAL F.J.M S.A.S. E.S.P.	24			24
31	EMPRESA ASOCIATIVA DE TRABAJO COMERCIALIZADORA SAN JOSE E.S.P.	11	10	1	
32	EMPRESA ASOCIATIVA DE TRABAJO DE PRESTACION DE SERVICIOS PUBLICOS DE BOCAS DE CURAY E.S.P.	4	4		
33	EMPRESA ASOCIATIVA DE TRABAJO ELECTRIFICADORA DE SAN JUAN DE LA COSTA E.S.P.	6	6		
34	EMPRESA ASOCIATIVA DE TRABAJO ELECTRIFICADORA DEL PACIFICO SUR	60	60		
35	EMPRESA ASOCIATIVA DE TRABAJO ELECTROSOLEDAD DE ISCUANDE	48	48		
36	EMPRESA ASOCIATIVA DE TRABAJO ENERGIA DE OLAYA HERRERA EAT ENEROLAYAHERRERA E.S.P.	36	36		
37	EMPRESA ASOCIATIVA DE TRABAJO ENERGIA DEL SUR	36	36		
38	EMPRESA ASOCIATIVA DE TRABAJO PARA LA PRESTACIÓN DE SERVICIOS DE ENERGÍA ACUEDUCTO ALCANTARILLADO Y ASEO DEL MUNICIPIO DE SANTA BARBARA DE ISCUANDE Y LA COSTA PACIFICA COLOMBIANA	2	2		
39	EMPRESA ASOCIATIVA DE TRABAJO PARA LA PRESTACIÓN DE SERVICIOS DE ENERGÍA DEL PACIFICO MUNICIPIO DE SANTA BARBARA ISCUANDE	47	47		
40	EMPRESA COLOMBIANA DE ENERGÍA - EMCOLEN S.A.S. E.S.P.	35	35		
41	EMPRESA DE ENERGÍA DE GUAPI S.A. E.S.P.	42	42		
42	EMPRESA DE ACUEDUCTO, ALCANTARILLADO, ASEO Y ENERGIA (ZNI) DE PUERTO GUZMAN S.A ESP	4			4
43	EMPRESA DE ENERGÍA DE CHAJAL - ENERCHAJAL E.A.T. E.S.P.	4	4		
44	EMPRESA DE ENERGIA DE LA ZONA RURAL DE FRANCISCO PIZARRO	13	13		
45	EMPRESA DE ENERGIA DE MAGUI PAYAN S.A E.S.P.	24			24
46	EMPRESA DE ENERGIA DE MOSQUERA S.A.S. E.S.P.	15	15		
47	EMPRESA DE ENERGÍA DEL GUAINIA LA CEIBA S.A. E.S.P. - EMELCE S.A. E.S.P.	16	7	9	

 	INFORME MENSUAL DE LOCALIDADES SIN TELEMETRÍA DE LAS ZNI	Fecha:	
		20/05/2026	
ABRIL 1 – 30 de 2026		Página:	
		7	de: 39

ÍTEM	EMPRESA PRESTADORA	LOCALIDADES	CON SERVICIO	SIN SERVICIO	SIN INFORMACIÓN
48	EMPRESA DE ENERGÍA ELÉCTRICA DE SERVICIOS PUBLICOS E.S.P. DEL MUNICIPIO DE MURINDÓ	7		7	
49	EMPRESA DE ENERGÍA ELÉCTRICA DEL DEPARTAMENTO DEL GUAVIARE - ENERGUAVIARE S.A. E.S.P.	3	3		
50	EMPRESA DE ENERGÍA ELÉCTRICA DEL DEPARTAMENTO DEL VICHADA S.A. E.S.P.	7	7		
51	EMPRESA DE ENERGIA ELECTRICA DEL MUNICIPIO DE ROBERTO PAYAN S.A.S E.S.P.	7			7
52	EMPRESA DE ENERGIA ELECTRICA DEL PATIA SAS ESP	36	36		
53	EMPRESA DE ENERGY Y SERVICIOS S.A.S E.S.P.	19			19
54	EMPRESA DE SERVICIOS PÚBLICOS DE ENERGÍA ELÉCTRICA DE LAS PLAYAS ASOCIADAS - ENERPLASO S.A. E.S.P.	17	17		
55	EMPRESA DE SERVICIOS PUBLICOS DE ENERGIA ELECTRICA DEL CAUCA	21	21		
56	EMPRESA DE SERVICIOS PÚBLICOS DE ENERGÍA ELÉCTRICA DEL MUNICIPIO DE BARBACOAS S.A.S. E.S.P. - ENERBARBACOAS S.A.S. E.S.P.	10			10
57	EMPRESA DE SERVICIOS PÚBLICOS DE ENERGÍA LIMPIA DE COLOMBIA ENERLIMPIA S.A. E.S.P.	18	17	1	
58	EMPRESA DE SERVICIOS PUBLICOS DEL ALTO BAUDO E.S.P. S.A.S.	34	34		
59	EMPRESA DE SERVICIOS PUBLICOS DEL OCCIDENTE COLOMBIANO S.A.	50	50		
60	EMPRESA DE SERVICIOS PUBLICOS DOMICILIARIOS DE UNGUIA SA ESP	5	4	1	
61	EMPRESA DE SERVICIOS PUBLICOS ENERGIZAR DEL PACIFICO S.A. E.S.P.	22	22		
62	EMPRESA DE SERVICIOS PUBLICOS Y ENERGIA DEL LITORAL DEL SAN JUAN S.A.S. E.S.P.	29	27	2	
63	EMPRESA DE SERVICIOS PUBLICOS DE ACANDI S.A E.S.P.	2	2		
64	EMPRESA ELECTRIFICADORA DE NUQUI E.S.P. S. A ECONOMIA MIXTA	1	1		
65	EMPRESA MUNICIPAL DE SERVICIOS PUBLICOS DOMICILIARIOS DE VIGIA DEL FUERTE	12	5	7	
66	EMPRESA PRESTADORA DE SERVICIOS PUBLICOS DE ACUEDUCTO, ALCANTARILLADO, ASEO, ENERGIA, TECNOLOGIAS DE LA INFORMACION Y COMUNICACIONES DE OCCIDENTE SAS	12	12		
67	EMPRESA SIGLO XXI E.I.C.E. E.S.P.	3	3		
68	ENERGIA PARA EL AMAZONAS S.A. ESP	36	36		
69	GENDECAR S.A. E.S.P.	10		10	
70	GOBERNACIÓN DE VAUPÉS	1			1
71	JUNTA DE ACCION COMUNAL VEREDA LA HERMOSA	1			1
72	MUNICIPIO DE BOJAYA	6	6		
73	MUNICIPIO DE MIRAFLORES GUAVIARE	7	7		
74	MUNICIPIO DE SIPI	5			5
75	MUNICIPIO DEL CARMEN DEL DARIEN	2			2
76	MUNICIPIO DEL MEDIO ATRATO	23	23		
77	OTPRIM S.A.S.	24	24		
78	PRESTADORA DE SERVICIOS PÚBLICOS Y ENERGÍA EN ZONAS NO CONECTADAS ESP SAS	16	16		
79	SIN OPERADOR	60		19	41
80	SOLENERGETICAS S.A.S. E.S.P.	17	11		6
TOTAL		1.365	1.088	57	220

Fuente: Base de datos – Grupo de Seguimiento a la Prestación del Servicio

En la siguiente tabla se muestra el consolidado de la información del mes de abril del 2026 por departamento sobre el estado de prestación del servicio de energía eléctrica.

Tabla 2. Prestación de servicio por departamento

DEPARTAMENTO	CON SERVICIO	% DPTO	SIN SERVICIO	% DPTO	SIN INFORMACIÓN	% DPTO
AMAZONAS	36	3,31%		0,00%	3	1,36%
ANTIOQUIA	5	0,46%	15	26,32%		0,00%
BOLÍVAR	1	0,09%		0,00%		0,00%
CAQUETÁ		0,00%	10	17,54%	15	6,82%
CASANARE		0,00%		0,00%	1	0,45%
CAUCA	169	15,53%		0,00%	7	3,18%
CHOCÓ	264	24,26%	22	38,60%	83	37,73%
GUAINÍA	7	0,64%	9	15,79%	5	2,27%
GUAVIARE	10	0,92%		0,00%		0,00%
META	1	0,09%		0,00%	6	2,73%
NARIÑO	413	37,96%	1	1,75%	67	30,45%
PUTUMAYO	4	0,37%		0,00%	12	5,45%

 	INFORME MENSUAL DE LOCALIDADES SIN TELEMETRÍA DE LAS ZNI	Fecha:	
		20/05/2026	
ABRIL 1 – 30 de 2026		Página:	
		8	de: 39

DEPARTAMENTO	CON SERVICIO	% DPTO	SIN SERVICIO	% DPTO	SIN INFORMACIÓN	% DPTO
VALLE DEL CAUCA	168	15,44%		0,00%		0,00%
VAUPÉS		0,00%		0,00%	3	1,36%
VICHADA	10	0,92%		0,00%	18	8,18%
TOTAL	1.088	100%	57	100%	220	100%

Fuente: Base de datos – Grupo de Seguimiento a la Prestación del Servicio

De acuerdo con la tabla anterior se puede establecer que de las localidades que manifestaron contar con la prestación del servicio en el mes de abril de 2026 el 37,96% de estas localidades pertenecen al departamento de Nariño, seguido del departamento de Chocó con un 24,26% del total de todos los departamentos donde se tienen identificadas localidades concentradas.

Observaciones principales identificadas en las localidades

Encanto, localidad que pertenece al departamento de Amazonas, según la información recopilada por el Centro Nacional de Monitoreo (CNM) del IPSE, mediante correo enviado por la empresa que presta el servicio de energía, la localidad solo contó con servicio durante 27 días ya que se presentó un daño en el grupo electrógeno (Falla en la tarjeta AVR).

La Chorrera, localidad que pertenece al departamento de Amazonas, según la información recopilada por el Centro Nacional de Monitoreo (CNM) del IPSE, mediante correo enviado por la empresa que presta el servicio de energía, solo contó con servicio durante 23 días ya que se presentó un daño en el grupo electrógeno (Falla de encendido de la unidad de generación)

Santa Sofia, localidad que pertenece al departamento de Amazonas, según la información recopilada por el Centro Nacional de Monitoreo (CNM) del IPSE, mediante correo enviado por la empresa que presta el servicio de energía, la localidad solo contó con servicio durante 28 días ya que se presentó un daño en el grupo electrógeno (Falla en la tarjeta AVR).

Puerto Arica, localidad que pertenece al departamento de Amazonas, según la información recopilada por el Centro Nacional de Monitoreo (CNM) del IPSE, mediante correo enviado por la empresa que presta el servicio de energía, la localidad solo contó con servicio durante 29 días ya que se presentó un daño en el grupo electrógeno (Cortocircuito en redes).

Antado la Punta, Caracolito, Guayabo, Jengado, La Peña, La Playa, Las Mercedes, Lomita Curundo, Miasa de Partado, Quijarado, San José de Amia, Boca de Partado, localidades que pertenecen al municipio de Rio Quito en el departamento del Chocó, según la información recopilada por el CNM estas localidades dejaron de ser operadas por la empresa SOLENERGETICAS S.A.S. E.S.P. y el nuevo operador en dichas localidades es la empresa PRESTADORA DE SERVICIOS PUBLICOS DE ACUEDUCTO, ALCANTARILLADO, ASEO, ENERGIA, TECNOLOGIAS DE LA INFORMACION Y COMUNICACIONES DE OCCIDENTE SAS, en la actualidad están a la espera de la asignación del código SUI por parte de la Superintendencia de Servicios Públicos Domiciliarios.

Terena, localidad que pertenece al municipio de Unguía en el departamento de Chocó, según la información recopilada por el Centro Nacional de Monitoreo (CNM) del IPSE, el grupo electrógeno de la localidad presenta una falla consistente se apaga

 	INFORME MENSUAL DE LOCALIDADES SIN TELEMETRÍA DE LAS ZNI	Fecha:	
		20/05/2026	
ABRIL 1 – 30 de 2026		Página:	
		9	de: 39

de manera repentina y no es posible encenderlo nuevamente. Debido a esta situación, las horas de prestación del servicio dependen del tiempo de funcionamiento de la planta, la cual en ocasiones opera solo durante media hora y, en otras ocasiones hasta por tres horas continuas.

Pambil, localidad que pertenece al municipio de Barbacoas en el departamento de Nariño, según la información recopilada por el Centro Nacional de Monitoreo (CNM) del IPSE, no contó con servicio de energía eléctrica los días 13 y 14 de abril debido a un mantenimiento programado, el servicio de restableció el 15 de abril.

Sabaleta Sabalo, localidad que pertenece al municipio de Barbacoas en el departamento de Nariño, según la información recopilada por el Centro Nacional de Monitoreo (CNM) del IPSE, no contó con servicio de energía eléctrica los días 7 y 8 de abril debido a un mantenimiento programado, el servicio de restableció el 9 de abril.

Chumascaco, localidad que pertenece al municipio de Buenaventura en el departamento de Valle del Cauca, según la información recopilada por el Centro Nacional de Monitoreo (CNM) del IPSE, no contó con servicio de energía el 16 de abril debido a un mantenimiento preventivo, el servicio de restableció el 17 de abril.

El Recodo, localidad que pertenece al municipio de Buenaventura en el departamento de Valle del Cauca, según la información recopilada por el Centro Nacional de Monitoreo (CNM) del IPSE, no contó con servicio de energía el 24 de abril debido a un mantenimiento preventivo, el servicio de restableció el 25 de abril.

Humanes, localidad que pertenece al municipio de Buenaventura en el departamento de Valle del Cauca, según la información recopilada por el Centro Nacional de Monitoreo (CNM) del IPSE, no contó con servicio el 15 de abril debido a un mantenimiento correctivo en el generador, el servicio de restableció el 16 de abril.

Papayal 2, localidad que pertenece al municipio de Buenaventura en el departamento de Valle del Cauca, según la información recopilada por el Centro Nacional de Monitoreo (CNM) del IPSE, no contó con servicio el 16 de abril debido a un mantenimiento correctivo en el generador, el servicio de restableció el 17 de abril.

San Antonio - Diúldo, localidad que pertenece al municipio de Buenaventura en el departamento de Valle del Cauca, según la información recopilada por el Centro Nacional de Monitoreo (CNM) del IPSE, no contó con servicio el 13 de abril debido a un mantenimiento correctivo en el generador, el servicio de restableció el 14 de abril.

Resumen del estado de prestación del servicio de energía eléctrica

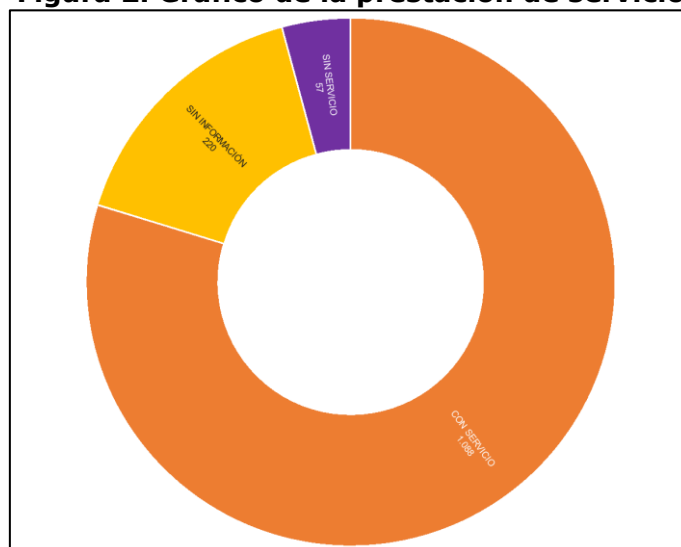
Para el mes de abril el estado de la prestación del servicio de energía en las localidades de las ZNI fue el siguiente: El 79,71% (1.088) localidades de las ZNI contaron con la prestación del servicio de energía eléctrica, el 4,18% (57) localidades informaron que no contaron con la prestación del servicio y el 16,12% de las localidades (220) no se logró obtener información.

Tabla 3. Estado de la prestación de servicio en las localidades

ESTADO	No. Localidades	%
CON SERVICIO	1.088	79,71%
SIN SERVICIO	57	4,18%
SIN INFORMACIÓN	220	16,12%
TOTAL	1.365	100%

Fuente: Base de datos – Grupo de Seguimiento a la Prestación del Servicio

Figura 2. Gráfico de la prestación de servicio



Fuente: Base de datos – Grupo de Seguimiento a la Prestación del Servicio

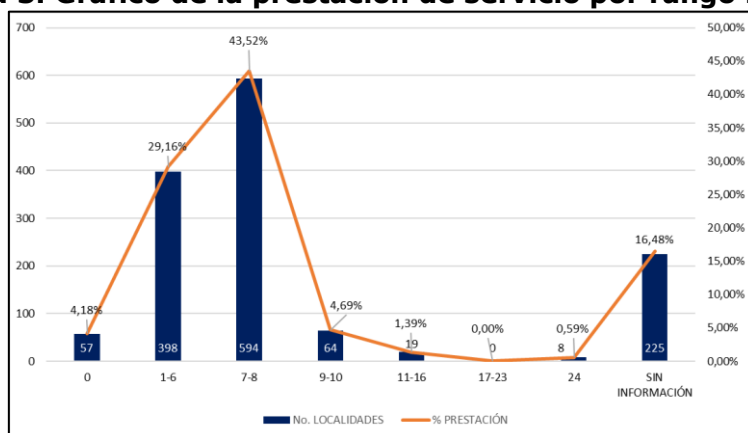
Comportamiento de la prestación del servicio de energía eléctrica por rango horario en las 1.365 localidades de las ZNI.

Tabla 4. Número de localidades por rango de horas

RANGO PRESTACION DEL SERVICIO	No. LOCALIDADES	% PRESTACIÓN
0	57	4,18%
1-6	398	29,16%
7-8	594	43,52%
9-10	64	4,69%
11-16	19	1,39%
17-23	0	0,00%
24	8	0,59%
SIN INFORMACIÓN	225	16,48%
TOTAL	1.365	100,00%

Fuente: Base de datos – Grupo de Seguimiento a la Prestación del Servicio

Figura 3. Gráfico de la prestación de servicio por rango horario



Fuente: Base de datos – Grupo de Seguimiento a la Prestación del Servicio

De las 1.365 localidades que no cuentan con sistemas de telemetría, en el mes de abril reportaron prestación del servicio de energía en el rango horario de 7 a 8 horas diarias el 43,52%, seguido del rango horario de 1 a 6 horas diarias con el 29,16%, el detalle de participación por departamento se relaciona en la siguiente tabla:

Tabla 5. Rango horario de prestación del servicio por departamento

DEPARTAMENTO	LOCALIDADES POR DPTO	0	1-6	7-8	9-10	11-16	17-23	24	SIN INFORMACIÓN
AMAZONAS	39		16	8		11		1	3
ANTIOQUIA	20	15		5					
BOLÍVAR	1							1	
CAQUETÁ	25	10							15
CASANARE	1								1
CAUCA	176		53	103	13				7
CHOCÓ	369	22	151	96	7	4		1	88
GUAINÍA	21	9	5			2			5
GUAVIARE	10		10						
META	7		1						6
NARIÑO	481	1	104	266	42	1			67
PUTUMAYO	16		1	3					12
VALLE DEL CAUCA	168		57	109	2				
VAUPÉS	3								3
VICHADA	28			4		1		5	18
TOTAL	1.365	57	398	594	64	19	0	8	225

Fuente: Base de datos – Grupo de Seguimiento a la Prestación del Servicio

Detalle del estado de la prestación del servicio de energía por localidad

A continuación, se muestra el estado de prestación del servicio de energía para el mes de abril de 2026 en las 1.365 localidades identificadas por el Instituto de Planificación y Promoción de Soluciones Energéticas para las Zonas No Interconectadas – IPSE a través de la Subdirección de Contratos y Seguimientos – Grupo de Seguimiento a la Prestación, ordenadas por departamento, municipio y localidad.

AMAZONAS

MUNICIPIO	LOCALIDAD	TIPO DE LOCALIDAD	ESTADO PRESTACION DEL SERVICIO	RANGO HORAS
EL ENCANTO (ANM)	EL ENCANTO	3	CON SERVICIO	1-6
EL ENCANTO (ANM)	SAN RAFAEL	3	CON SERVICIO	1-6
LA CHORRERA (ANM)	LA CHORRERA	2	CON SERVICIO	1-6



INFORME MENSUAL DE LOCALIDADES SIN TELEMETRÍA DE LAS ZNI

Fecha:

20/05/2026

ABRIL 1 - 30 de 2026

Página:

12

de:

39

MUNICIPIO	LOCALIDAD	TIPO DE LOCALIDAD	ESTADO PRESTACION DEL SERVICIO	RANGO HORAS
LA CHORRERA (ANM)	LAGO GRANDE	4	SIN INFORMACIÓN	SIN INFORMACIÓN
LA CHORRERA (ANM)	PROVIDENCIA	4	SIN INFORMACIÓN	SIN INFORMACIÓN
LA PEDRERA (ANM)	CAMEYAFU	4	CON SERVICIO	11-16
LA PEDRERA (ANM)	LA PEDRERA	3	CON SERVICIO	7-8
LA PEDRERA (ANM)	PUERTO REMANSO	4	CON SERVICIO	11-16
LA VICTORIA (ANM)	PACOA	4	CON SERVICIO	24
LETICIA	EL REFUGIO	4	CON SERVICIO	1-6
LETICIA	LA LIBERTAD	4	CON SERVICIO	1-6
LETICIA	LA MILAGROSA	4	CON SERVICIO	1-6
LETICIA	LOMA LINDA	4	CON SERVICIO	11-16
LETICIA	MACEDONIA	3	CON SERVICIO	7-8
LETICIA	MOCAGUA	3	CON SERVICIO	11-16
LETICIA	PALMERAS	4	CON SERVICIO	11-16
LETICIA	PROGRESO	4	CON SERVICIO	1-6
LETICIA	PUERTO TRIUNFO	4	CON SERVICIO	1-6
LETICIA	SAN MARTIN DE AMACAYACU	3	CON SERVICIO	7-8
LETICIA	SANTA SOFIA	3	CON SERVICIO	7-8
LETICIA	VERGEL	4	CON SERVICIO	11-16
LETICIA	YAGUAS	4	CON SERVICIO	11-16
LETICIA	ZARAGOZA	3	CON SERVICIO	11-16
MIRITI-PARANA (ANM)	MIRITI - PARANA	4	CON SERVICIO	11-16
PUERTO ALEGRIA (ANM)	PUERTO ALEGRIA	4	CON SERVICIO	1-6
PUERTO ARICA (ANM)	PUERTO ARICA	3	CON SERVICIO	7-8
PUERTO NARIÑO	ATACUARI	4	CON SERVICIO	7-8
PUERTO NARIÑO	BOYAHUAZU	4	CON SERVICIO	1-6
PUERTO NARIÑO	DOCE DE OCTUBRE	3	CON SERVICIO	1-6
PUERTO NARIÑO	NARANJALES	3	CON SERVICIO	7-8
PUERTO NARIÑO	NUEVO PARAISO	4	CON SERVICIO	1-6
PUERTO NARIÑO	PUERTO RICO	4	SIN INFORMACIÓN	SIN INFORMACIÓN
PUERTO NARIÑO	SAN JUAN DEL SOCO	4	CON SERVICIO	1-6
PUERTO NARIÑO	SAN PEDRO DE TIPISCA	4	CON SERVICIO	1-6
PUERTO NARIÑO	SANTA TERESITA	4	CON SERVICIO	11-16
PUERTO NARIÑO	SIETE DE AGOSTO	4	CON SERVICIO	7-8
PUERTO NARIÑO	VILLA ANDREA	4	CON SERVICIO	1-6
PUERTO SANTANDER (ANM)	PUERTO SANTANDER	3	CON SERVICIO	11-16
TARAPACA (ANM)	PUERTO VENTURA	3	CON SERVICIO	1-6

ANTIOQUIA

MUNICIPIO	LOCALIDAD	TIPO DE LOCALIDAD	ESTADO PRESTACION DEL SERVICIO	RANGO HORAS
MURINDÓ	BACHIDUBI	4	SIN SERVICIO	0
MURINDÓ	CHAGERADO	4	SIN SERVICIO	0
MURINDÓ	CHIBUGADO	3	SIN SERVICIO	0
MURINDÓ	COREDO	4	SIN SERVICIO	0
MURINDÓ	COREDOSITO	4	SIN SERVICIO	0
MURINDÓ	LEGIADA	4	SIN SERVICIO	0
MURINDÓ	TURRIQUITADO ALTO	4	SIN SERVICIO	0
TURBO	BOCAS DE ATRATO	3	SIN SERVICIO	0
VIGÍA DEL FUERTE	ARENAL	3	CON SERVICIO	7-8
VIGÍA DEL FUERTE	BOCA VIDRY	3	SIN SERVICIO	0
VIGÍA DEL FUERTE	COMUNIDAD INDÍGENA GENGADO	3	SIN SERVICIO	0
VIGÍA DEL FUERTE	GUAGUANDO (RESGUARDO INDÍGENA)	3	SIN SERVICIO	0
VIGÍA DEL FUERTE	PALO BLANCO	3	CON SERVICIO	7-8
VIGÍA DEL FUERTE	PARACUCUNDÓ (RESGUARDO INDÍGENA)	3	SIN SERVICIO	0
VIGÍA DEL FUERTE	PARTADO (RESGUARDO INDÍGENA)	3	SIN SERVICIO	0
VIGÍA DEL FUERTE	PUERTO ANTIOQUIA	3	SIN SERVICIO	0
VIGÍA DEL FUERTE	SALADO (RESGUARDO INDÍGENA)	3	SIN SERVICIO	0

 	INFORME MENSUAL DE LOCALIDADES SIN TELEMETRÍA DE LAS ZNI	Fecha:	
		20/05/2026	
ABRIL 1 – 30 de 2026		Página:	
		13	de: 39

MUNICIPIO	LOCALIDAD	TIPO DE LOCALIDAD	ESTADO PRESTACION DEL SERVICIO	RANGO HORAS
VIGÍA DEL FUERTE	SAN MARTIN DE PORRAS	3	CON SERVICIO	7-8
VIGÍA DEL FUERTE	SANTA MARIA	3	CON SERVICIO	7-8
VIGÍA DEL FUERTE	VUELTA CORTADA	3	CON SERVICIO	7-8

BOLÍVAR

MUNICIPIO	LOCALIDAD	TIPO DE LOCALIDAD	ESTADO PRESTACION DEL SERVICIO	RANGO HORAS
CARTAGENA DE INDIAS	CESARIO ORIKA-ISLA GRANDE	1	CON SERVICIO	24

CAQUETÁ

MUNICIPIO	LOCALIDAD	TIPO DE LOCALIDAD	ESTADO PRESTACION DEL SERVICIO	RANGO HORAS
CARTAGENA DEL CHAIRA	12 DE OCTUBRE	4	SIN INFORMACIÓN	SIN INFORMACIÓN
CARTAGENA DEL CHAIRA	CUMARALES	4	SIN INFORMACIÓN	SIN INFORMACIÓN
CARTAGENA DEL CHAIRA	EL CRISTAL - LOS CRISTALES	3	SIN INFORMACIÓN	SIN INFORMACIÓN
CARTAGENA DEL CHAIRA	EL GUAMO	4	SIN INFORMACIÓN	SIN INFORMACIÓN
CARTAGENA DEL CHAIRA	LA SARDINATA	4	SIN INFORMACIÓN	SIN INFORMACIÓN
CARTAGENA DEL CHAIRA	LAS ANIMAS	4	SIN INFORMACIÓN	SIN INFORMACIÓN
CARTAGENA DEL CHAIRA	MONSERRATE	3	SIN INFORMACIÓN	SIN INFORMACIÓN
CARTAGENA DEL CHAIRA	PALMERAS DEL SUNCILLAS	4	SIN INFORMACIÓN	SIN INFORMACIÓN
CARTAGENA DEL CHAIRA	PUERTO CAMELIA	3	SIN INFORMACIÓN	SIN INFORMACIÓN
CARTAGENA DEL CHAIRA	SANTO DOMINGO	4	SIN INFORMACIÓN	SIN INFORMACIÓN
PUERTO RICO (CAQUETÁ)	EL JORDAN	4	SIN INFORMACIÓN	SIN INFORMACIÓN
PUERTO RICO (CAQUETÁ)	SANTANA RAMOS	3	SIN INFORMACIÓN	SIN INFORMACIÓN
SAN VICENTE DEL CAGUÁN	ALTO PALERMO	3	SIN INFORMACIÓN	SIN INFORMACIÓN
SAN VICENTE DEL CAGUÁN	CIUDAD YARI	3	SIN INFORMACIÓN	SIN INFORMACIÓN
SAN VICENTE DEL CAGUÁN	YAGUARA II	4	SIN SERVICIO	0
SOLANO	ARARACUARA	3	SIN INFORMACIÓN	SIN INFORMACIÓN
SOLANO	COEMANI	4	SIN SERVICIO	0
SOLANO	COROPOYA	4	SIN SERVICIO	0
SOLANO	EL DIAMANTE	4	SIN SERVICIO	0
SOLANO	EL SABALO	4	SIN SERVICIO	0
SOLANO	JERICO CONSAYA	4	SIN SERVICIO	0
SOLANO	LA MANA	4	SIN SERVICIO	0
SOLANO	LOS ESTRECHOS	4	SIN SERVICIO	0
SOLANO	PEÑAS BLANCAS	4	SIN SERVICIO	0
SOLANO	PUERO HERICHA	3	SIN SERVICIO	0

CASANARE

MUNICIPIO	LOCALIDAD	TIPO DE LOCALIDAD	ESTADO PRESTACION DEL SERVICIO	RANGO HORAS
PAZ DE ARIPORO	BOCAS DE LA HERMOSA	3	SIN INFORMACIÓN	SIN INFORMACIÓN

CAUCA

MUNICIPIO	LOCALIDAD	TIPO DE LOCALIDAD	ESTADO PRESTACION DEL SERVICIO	RANGO HORAS
GUAPI	BALSITAS - ALFONSO LOPEZ	3	CON SERVICIO	7-8
GUAPI	BELEN	2	CON SERVICIO	9-10
GUAPI	BOCA DE SAN FRANCISCO	4	CON SERVICIO	1-6
GUAPI	BUENAVISTA	4	CON SERVICIO	1-6
GUAPI	CAIMITO	4	CON SERVICIO	1-6
GUAPI	CALLE	4	CON SERVICIO	1-6
GUAPI	CALLE HONDA	4	CON SERVICIO	1-6



INFORME MENSUAL DE LOCALIDADES SIN TELEMETRÍA DE LAS ZNI

Fecha:

20/05/2026

ABRIL 1 - 30 de 2026

Página:

14

de:

39

MUNICIPIO	LOCALIDAD	TIPO DE LOCALIDAD	ESTADO PRESTACION DEL SERVICIO	RANGO HORAS
GUAPI	CALLE LARGA	3	CON SERVICIO	7-8
GUAPI	CARMEN	3	CON SERVICIO	7-8
GUAPI	CASCAJERO	3	CON SERVICIO	7-8
GUAPI	CAUCHO	4	CON SERVICIO	1-6
GUAPI	CHICO PÉREZ	3	CON SERVICIO	7-8
GUAPI	CHUARE	3	CON SERVICIO	7-8
GUAPI	CONCEPCION DE GUAJUI	3	CON SERVICIO	7-8
GUAPI	CUERVAL	3	CON SERVICIO	7-8
GUAPI	EL CARMELO	3	CON SERVICIO	7-8
GUAPI	FIRME CHANZARA	3	CON SERVICIO	7-8
GUAPI	JOANICO I	4	CON SERVICIO	1-6
GUAPI	JOANICO II	4	CON SERVICIO	1-6
GUAPI	LA SOLEDAD	3	CON SERVICIO	7-8
GUAPI	LAS JUNTAS	4	CON SERVICIO	1-6
GUAPI	LLANTIN	3	CON SERVICIO	7-8
GUAPI	NARANJO	3	CON SERVICIO	7-8
GUAPI	OBREGONES	4	SIN INFORMACIÓN	SIN INFORMACIÓN
GUAPI	PAMPA I	4	CON SERVICIO	1-6
GUAPI	PAMPA II	4	CON SERVICIO	1-6
GUAPI	PARTIDERO	4	CON SERVICIO	1-6
GUAPI	PASCUALERO	4	CON SERVICIO	1-6
GUAPI	PUEBLO NUEVO	4	CON SERVICIO	1-6
GUAPI	ROBLES	4	CON SERVICIO	1-6
GUAPI	ROSARIO	3	CON SERVICIO	7-8
GUAPI	SAN AGUSTIN	4	CON SERVICIO	1-6
GUAPI	SAN AGUSTIN NAPI	3	CON SERVICIO	7-8
GUAPI	SAN ANTONIO DE NAPI	3	CON SERVICIO	7-8
GUAPI	SAN JOSE DE GUAJUI	3	CON SERVICIO	7-8
GUAPI	SAN MIGUEL Y PASCUALERO	4	CON SERVICIO	1-6
GUAPI	SAN VICENTE	3	CON SERVICIO	7-8
GUAPI	SANTA ANA	4	CON SERVICIO	1-6
GUAPI	SANTA CLARA	3	CON SERVICIO	7-8
GUAPI	SANTA GERTRUDIS	4	CON SERVICIO	1-6
GUAPI	SANTA ROSA	3	CON SERVICIO	7-8
GUAPI	VIENTO LIBRE	4	CON SERVICIO	1-6
GUAPI	VUELTA LARGA	3	CON SERVICIO	7-8
LÓPEZ DE MICAY	ALTO MORENO	4	CON SERVICIO	1-6
LÓPEZ DE MICAY	BAGRERO	3	CON SERVICIO	7-8
LÓPEZ DE MICAY	BARRO BLANCO	4	CON SERVICIO	1-6
LÓPEZ DE MICAY	BELEN DE IGUANA	3	CON SERVICIO	7-8
LÓPEZ DE MICAY	BOQUERÓN TAMBOR	3	CON SERVICIO	7-8
LÓPEZ DE MICAY	BRAZO DE LA ROTURA	4	CON SERVICIO	1-6
LÓPEZ DE MICAY	BRAZO DEL COCO	4	CON SERVICIO	1-6
LÓPEZ DE MICAY	BRAZO DEL COCO FIRME	3	CON SERVICIO	7-8
LÓPEZ DE MICAY	CALLE LARGA	3	CON SERVICIO	7-8
LÓPEZ DE MICAY	CAYANERO S.F ADENTRO	4	CON SERVICIO	1-6
LÓPEZ DE MICAY	CHABIRRU	3	CON SERVICIO	7-8
LÓPEZ DE MICAY	COLORADO S.F ADENTRO	4	CON SERVICIO	1-6
LÓPEZ DE MICAY	EL BARRANCO	3	CON SERVICIO	7-8
LÓPEZ DE MICAY	EL BUJIO	4	CON SERVICIO	1-6
LÓPEZ DE MICAY	EL CACAO	2	CON SERVICIO	9-10
LÓPEZ DE MICAY	EL CHIGUERO	3	CON SERVICIO	7-8
LÓPEZ DE MICAY	EL COBAO	3	CON SERVICIO	7-8
LÓPEZ DE MICAY	EL TRUENO	3	CON SERVICIO	1-6
LÓPEZ DE MICAY	GUACARI	4	CON SERVICIO	1-6
LÓPEZ DE MICAY	GUADUALITO INDIGENA	3	CON SERVICIO	7-8
LÓPEZ DE MICAY	GUADUALITOCAUCA	3	CON SERVICIO	7-8



INFORME MENSUAL DE LOCALIDADES SIN TELEMETRÍA DE LAS ZNI

Fecha:

20/05/2026

ABRIL 1 - 30 de 2026

Página:

15

de:

39

MUNICIPIO	LOCALIDAD	TIPO DE LOCALIDAD	ESTADO PRESTACION DEL SERVICIO	RANGO HORAS
LÓPEZ DE MICAY	GUAYABAL	3	CON SERVICIO	7-8
LÓPEZ DE MICAY	GUAYABAL S.F ADENTRO	3	CON SERVICIO	7-8
LÓPEZ DE MICAY	IGUANA CORREGIMIENTO ZARAGOZA	4	CON SERVICIO	7-8
LÓPEZ DE MICAY	JUAN COBO (SANTANA)	3	CON SERVICIO	7-8
LÓPEZ DE MICAY	JUAN COBO FRENTE	3	CON SERVICIO	7-8
LÓPEZ DE MICAY	JUAN NUÑEZCAUCA	3	CON SERVICIO	7-8
LÓPEZ DE MICAY	JUAN SANTOS CAUCA	3	CON SERVICIO	7-8
LÓPEZ DE MICAY	LA BARTOLA	3	CON SERVICIO	7-8
LÓPEZ DE MICAY	LA CAPILLA	3	CON SERVICIO	7-8
LÓPEZ DE MICAY	LA COMBA TAMBOR	3	CON SERVICIO	7-8
LÓPEZ DE MICAY	LA LAGUNA	3	CON SERVICIO	7-8
LÓPEZ DE MICAY	LA PAVAS NAYA	3	CON SERVICIO	7-8
LÓPEZ DE MICAY	LA PEÑITA	4	CON SERVICIO	1-6
LÓPEZ DE MICAY	LA ROTURA	3	CON SERVICIO	7-8
LÓPEZ DE MICAY	LA VUELTA DE LA ROTURA	3	CON SERVICIO	7-8
LÓPEZ DE MICAY	LA VUELTA INDIGENA -VUELTA SAN FRANCISCO	3	CON SERVICIO	7-8
LÓPEZ DE MICAY	LAS CRUCES	3	CON SERVICIO	7-8
LÓPEZ DE MICAY	LAS PALMAS CAUCA	4	CON SERVICIO	1-6
LÓPEZ DE MICAY	LIMONES	4	CON SERVICIO	1-6
LÓPEZ DE MICAY	LIMONES FRENTE	3	CON SERVICIO	7-8
LÓPEZ DE MICAY	MARUCHA	4	CON SERVICIO	1-6
LÓPEZ DE MICAY	MEREJILDO	3	CON SERVICIO	7-8
LÓPEZ DE MICAY	NAICIONA	3	CON SERVICIO	7-8
LÓPEZ DE MICAY	NAYITA	3	CON SERVICIO	7-8
LÓPEZ DE MICAY	PLAYA GRANDE	3	CON SERVICIO	7-8
LÓPEZ DE MICAY	PUEBLO NUEVO	3	CON SERVICIO	7-8
LÓPEZ DE MICAY	PUEBLO NUEVO TAMBOR	3	CON SERVICIO	7-8
LÓPEZ DE MICAY	PUNTA DEL COCO	3	CON SERVICIO	7-8
LÓPEZ DE MICAY	REDONDITO	3	CON SERVICIO	7-8
LÓPEZ DE MICAY	RESGUARDO INDIGENA ISLA DE MONO	4	CON SERVICIO	7-8
LÓPEZ DE MICAY	RIO VIEJO	3	CON SERVICIO	7-8
LÓPEZ DE MICAY	RIO VIEJO BAJO	2	CON SERVICIO	9-10
LÓPEZ DE MICAY	ROTURA BAJA	4	CON SERVICIO	1-6
LÓPEZ DE MICAY	SAGRADA FAMILIA	4	CON SERVICIO	7-8
LÓPEZ DE MICAY	SAGRADA FAMILIA VALLE	3	CON SERVICIO	7-8
LÓPEZ DE MICAY	SAN ANDRES	4	CON SERVICIO	1-6
LÓPEZ DE MICAY	SAN ANDRES RIOCLARO	2	CON SERVICIO	9-10
LÓPEZ DE MICAY	SAN BARTOLO	2	CON SERVICIO	9-10
LÓPEZ DE MICAY	SAN FERNANDO	4	CON SERVICIO	1-6
LÓPEZ DE MICAY	SAN FRANCISCO ADENTRO	3	CON SERVICIO	7-8
LÓPEZ DE MICAY	SAN JOSÉ DEL AJÍ	4	CON SERVICIO	1-6
LÓPEZ DE MICAY	SAN LORENZO CAUCA	3	CON SERVICIO	7-8
LÓPEZ DE MICAY	SAN PEDRO CAUCA	3	CON SERVICIO	7-8
LÓPEZ DE MICAY	SAN PEDRO DE NAYA	3	CON SERVICIO	7-8
LÓPEZ DE MICAY	SAN PEDRO MEDIO	4	CON SERVICIO	1-6
LÓPEZ DE MICAY	SANTA BARBARA	4	CON SERVICIO	1-6
LÓPEZ DE MICAY	SANTA CRUZ DE GOLONBRO	2	CON SERVICIO	9-10
LÓPEZ DE MICAY	SANTAMARIA AGUA CLARA	3	CON SERVICIO	7-8
LÓPEZ DE MICAY	TACUAMO	3	CON SERVICIO	7-8
LÓPEZ DE MICAY	TRAPICHE	4	CON SERVICIO	1-6
LÓPEZ DE MICAY	TRAPICHE OTRO LADO	3	CON SERVICIO	7-8
LÓPEZ DE MICAY	TRAPICHE OTRO LADO BAJO	3	CON SERVICIO	7-8
LÓPEZ DE MICAY	TRAPICHE TAMBOR	3	CON SERVICIO	7-8
TIMBIQUÍ	AGUA CLARITA INDIGENA	3	CON SERVICIO	7-8
TIMBIQUÍ	ANGOSTURA AFRO	2	CON SERVICIO	9-10



INFORME MENSUAL DE LOCALIDADES SIN TELEMETRÍA DE LAS ZNI

Fecha:

20/05/2026

ABRIL 1 - 30 de 2026

Página:

16

de:

39

MUNICIPIO	LOCALIDAD	TIPO DE LOCALIDAD	ESTADO PRESTACION DEL SERVICIO	RANGO HORAS
TIMBIQUÍ	ANGOSTURA INDIGENA	4	CON SERVICIO	1-6
TIMBIQUÍ	BADEO	3	CON SERVICIO	7-8
TIMBIQUÍ	BARRANQUITA	4	CON SERVICIO	1-6
TIMBIQUÍ	BELLAVISTA SAN ISIDRO INFI	4	CON SERVICIO	1-6
TIMBIQUÍ	BOCA DE GUANGUI	3	CON SERVICIO	7-8
TIMBIQUÍ	BOCA DE PETE	3	CON SERVICIO	7-8
TIMBIQUÍ	BOCA DE YANTIN	3	CON SERVICIO	7-8
TIMBIQUÍ	BRISTAS DE YANTIN	3	CON SERVICIO	7-8
TIMBIQUÍ	CABECITAL	3	SIN INFORMACIÓN	SIN INFORMACIÓN
TIMBIQUÍ	CALLE DE JESUS	3	CON SERVICIO	7-8
TIMBIQUÍ	CALLE SANTA ROSA	3	CON SERVICIO	7-8
TIMBIQUÍ	CAMARONES	3	SIN INFORMACIÓN	SIN INFORMACIÓN
TIMBIQUÍ	CANDELILLAL	4	CON SERVICIO	7-8
TIMBIQUÍ	CATALINA	4	CON SERVICIO	1-6
TIMBIQUÍ	COMUNIDAD DE CUPI	2	CON SERVICIO	9-10
TIMBIQUÍ	COMUNIDAD DE SAN ISIDRO DE INFI	2	CON SERVICIO	9-10
TIMBIQUÍ	COMUNIDAD DEL CHARCO	3	CON SERVICIO	7-8
TIMBIQUÍ	COMUNIDAD EL REALITO	3	CON SERVICIO	7-8
TIMBIQUÍ	COMUNIDAD INDIGENA LA SIERPE	2	CON SERVICIO	9-10
TIMBIQUÍ	DOS AGUAS	3	CON SERVICIO	7-8
TIMBIQUÍ	EL CUERVAL	2	CON SERVICIO	9-10
TIMBIQUÍ	EL PARAMO INDIGENA	3	CON SERVICIO	7-8
TIMBIQUÍ	GUAUDAL CUPI	4	CON SERVICIO	1-6
TIMBIQUÍ	HERRADURA	4	CON SERVICIO	1-6
TIMBIQUÍ	LA BREA	3	SIN INFORMACIÓN	SIN INFORMACIÓN
TIMBIQUÍ	LA CALLE	4	CON SERVICIO	1-6
TIMBIQUÍ	LA FRAGUA	4	SIN INFORMACIÓN	SIN INFORMACIÓN
TIMBIQUÍ	LA INES	2	CON SERVICIO	9-10
TIMBIQUÍ	LA MARCIANA	4	CON SERVICIO	1-6
TIMBIQUÍ	LA PALMA SAN MIGUEL DEL MAR	4	CON SERVICIO	1-6
TIMBIQUÍ	LA SIMONA	3	CON SERVICIO	7-8
TIMBIQUÍ	LA TROJA	3	CON SERVICIO	7-8
TIMBIQUÍ	LA UNION MALAQUITA	3	CON SERVICIO	7-8
TIMBIQUÍ	LA VIUDA	3	CON SERVICIO	7-8
TIMBIQUÍ	LAS PEÑAS	4	CON SERVICIO	7-8
TIMBIQUÍ	LOS GRILLOS	3	CON SERVICIO	7-8
TIMBIQUÍ	LOS MORROS	3	CON SERVICIO	7-8
TIMBIQUÍ	MANDINGA	4	CON SERVICIO	1-6
TIMBIQUÍ	MATACO	4	CON SERVICIO	1-6
TIMBIQUÍ	PATICO	3	CON SERVICIO	7-8
TIMBIQUÍ	PEÑA TIGRE INDIGENA	3	CON SERVICIO	7-8
TIMBIQUÍ	PETE ADENTRO EL ROSARIO	3	CON SERVICIO	7-8
TIMBIQUÍ	PIANDERO	3	CON SERVICIO	7-8
TIMBIQUÍ	PIZARES	3	SIN INFORMACIÓN	SIN INFORMACIÓN
TIMBIQUÍ	PLAYA SANTABARBARA	3	CON SERVICIO	7-8
TIMBIQUÍ	PLAYON INDIGENA	3	CON SERVICIO	7-8
TIMBIQUÍ	SAN AGUSTIN	3	CON SERVICIO	7-8
TIMBIQUÍ	SAN BERNARDO	2	CON SERVICIO	9-10
TIMBIQUÍ	SAN FRANCISCO DE GUANGUI INDIGENA	3	CON SERVICIO	7-8
TIMBIQUÍ	SAN FRANCISCO DE INFI	3	CON SERVICIO	7-8
TIMBIQUÍ	SAN MIGUEL	3	SIN INFORMACIÓN	SIN INFORMACIÓN
TIMBIQUÍ	SAN MIGUEL DE INFI INDIGENA	3	CON SERVICIO	7-8
TIMBIQUÍ	SANDAL	4	CON SERVICIO	1-6
TIMBIQUÍ	SOLEDAD DE YANTIN	3	CON SERVICIO	7-8
TIMBIQUÍ	TULICIERO	3	CON SERVICIO	7-8
TIMBIQUÍ	VAQUERIA SAIJA	3	CON SERVICIO	7-8



INFORME MENSUAL DE LOCALIDADES SIN TELEMETRÍA DE LAS ZNI

Fecha:

20/05/2026

ABRIL 1 - 30 de 2026

Página:

17

de:

39

MUNICIPIO	LOCALIDAD	TIPO DE LOCALIDAD	ESTADO PRESTACION DEL SERVICIO	RANGO HORAS
TIMBIQUÍ	VELASQUEZ	4	CON SERVICIO	1-6

CHOCÓ

MUNICIPIO	LOCALIDAD	TIPO DE LOCALIDAD	ESTADO PRESTACION DEL SERVICIO	RANGO HORAS
ACANDÍ	AGUAS BLANCA	4	CON SERVICIO	1-6
ACANDÍ	CHIDIMA	4	SIN SERVICIO	0
ACANDÍ	PESCADITO	4	SIN SERVICIO	0
ACANDÍ	SANTA CRUZ DE CHUGANDI	3	CON SERVICIO	1-6
ALTO BAUDO	AGUA CLARA	3	CON SERVICIO	7-8
ALTO BAUDO	AMPARRADO	4	CON SERVICIO	1-6
ALTO BAUDO	ANDEUDO	4	CON SERVICIO	1-6
ALTO BAUDO	BATATAL	4	CON SERVICIO	1-6
ALTO BAUDO	BELLA LUZ VIEJA (EL SALTO)	4	CON SERVICIO	1-6
ALTO BAUDO	BIAKIRUDE	4	CON SERVICIO	1-6
ALTO BAUDO	BOCA DE LEON	4	CON SERVICIO	7-8
ALTO BAUDO	CAÑADO	3	CON SERVICIO	1-6
ALTO BAUDO	CARISAL	4	CON SERVICIO	1-6
ALTO BAUDO	CHACHAJO	3	CON SERVICIO	9-10
ALTO BAUDO	DOCACINA	4	CON SERVICIO	1-6
ALTO BAUDO	DOMINICO	4	CON SERVICIO	1-6
ALTO BAUDO	DONDOÑO	4	CON SERVICIO	1-6
ALTO BAUDO	EL LLANO	4	CON SERVICIO	1-6
ALTO BAUDO	HERRADO	4	CON SERVICIO	1-6
ALTO BAUDO	IRUTO	3	CON SERVICIO	7-8
ALTO BAUDO	LA LOMA	4	CON SERVICIO	1-6
ALTO BAUDO	LAS DELICIAS	4	CON SERVICIO	7-8
ALTO BAUDO	MOHAMIA	4	CON SERVICIO	1-6
ALTO BAUDO	MOJAUDO	4	CON SERVICIO	1-6
ALTO BAUDO	PAYE PATE	4	CON SERVICIO	1-6
ALTO BAUDO	PLAYA BONITA	4	CON SERVICIO	7-8
ALTO BAUDO	PLAYA GRANDE	4	CON SERVICIO	1-6
ALTO BAUDO	PUERTO ANGEL	4	CON SERVICIO	1-6
ALTO BAUDO	PUERTO LUIS NAUCA	4	CON SERVICIO	1-6
ALTO BAUDO	PUERTO MISAEAL	4	CON SERVICIO	1-6
ALTO BAUDO	PUERTO VALENCIA	4	CON SERVICIO	1-6
ALTO BAUDO	PUNTO CAIMITO	3	CON SERVICIO	7-8
ALTO BAUDO	PUREZA	4	CON SERVICIO	1-6
ALTO BAUDO	SANTA MARIA DE CONDOTO	3	CON SERVICIO	9-10
ALTO BAUDO	SANTA RITA (AMPARRAIDA)	4	CON SERVICIO	7-8
ALTO BAUDO	TATABRERA	4	CON SERVICIO	1-6
ALTO BAUDO	TERATHE THUADO	4	CON SERVICIO	7-8
ALTO BAUDO	TUNDO	4	CON SERVICIO	1-6
BAGADÓ	ALTO ANDIADÓ	4	SIN INFORMACIÓN	SIN INFORMACIÓN
BAGADÓ	ALTO JARANDÓ	3	SIN INFORMACIÓN	SIN INFORMACIÓN
BAGADÓ	ALTO MOIDÓ	4	SIN INFORMACIÓN	SIN INFORMACIÓN
BAGADÓ	CASCAJERO	3	SIN INFORMACIÓN	SIN INFORMACIÓN
BAGADÓ	DOS QUEBRADAS	4	SIN INFORMACIÓN	SIN INFORMACIÓN
BAGADÓ	ESPERANZA	4	SIN INFORMACIÓN	SIN INFORMACIÓN
BAGADÓ	LA BRISA	4	SIN INFORMACIÓN	SIN INFORMACIÓN
BAGADÓ	LA ESTRELLA	4	SIN INFORMACIÓN	SIN INFORMACIÓN
BAGADÓ	LA YE	4	SIN INFORMACIÓN	SIN INFORMACIÓN
BAGADÓ	LIMÓN	3	SIN INFORMACIÓN	SIN INFORMACIÓN
BAGADÓ	MATECAÑA	4	SIN INFORMACIÓN	SIN INFORMACIÓN
BAGADÓ	MUTATA	4	SIN INFORMACIÓN	SIN INFORMACIÓN
BAGADÓ	MUZURA	3	SIN INFORMACIÓN	SIN INFORMACIÓN



INFORME MENSUAL DE LOCALIDADES SIN TELEMETRÍA DE LAS ZNI

Fecha:

20/05/2026

Página:

18

de:

39

ABRIL 1 - 30 de 2026

MUNICIPIO	LOCALIDAD	TIPO DE LOCALIDAD	ESTADO PRESTACION DEL SERVICIO	RANGO HORAS
BAGADÓ	OCOTUMBO	4	SIN INFORMACIÓN	SIN INFORMACIÓN
BAGADÓ	PALMAS	4	SIN INFORMACIÓN	SIN INFORMACIÓN
BAGADÓ	PALMIRA	3	SIN INFORMACIÓN	SIN INFORMACIÓN
BAGADÓ	RIO COLORADO	4	SIN INFORMACIÓN	SIN INFORMACIÓN
BAGADÓ	SANTA ELENA	4	SIN INFORMACIÓN	SIN INFORMACIÓN
BAGADÓ	SANTA ISABEL	3	SIN INFORMACIÓN	SIN INFORMACIÓN
BAGADÓ	URIPA	3	SIN INFORMACIÓN	SIN INFORMACIÓN
BAJO BAUDÓ	ABAQUIA	3	CON SERVICIO	7-8
BAJO BAUDÓ	AGUACATE	3	SIN SERVICIO	0
BAJO BAUDÓ	BELEN TAPARAL	3	CON SERVICIO	7-8
BAJO BAUDÓ	BELLA LUZ	4	CON SERVICIO	1-6
BAJO BAUDÓ	BIRRINCHAO	4	CON SERVICIO	1-6
BAJO BAUDÓ	CABRE	4	CON SERVICIO	1-6
BAJO BAUDÓ	CARRIZAL	3	SIN SERVICIO	0
BAJO BAUDÓ	COCALITO -GEYA	4	SIN SERVICIO	0
BAJO BAUDÓ	CUEVITA	3	CON SERVICIO	7-8
BAJO BAUDÓ	CUMBARRADO	3	SIN SERVICIO	0
BAJO BAUDÓ	EL CHORRO	3	SIN SERVICIO	0
BAJO BAUDÓ	EL FIRME DE PURRICHIA - SIVIRA	4	CON SERVICIO	1-6
BAJO BAUDÓ	FIRME DE SAN MIGUEL	4	CON SERVICIO	1-6
BAJO BAUDÓ	GEANDO	3	SIN SERVICIO	0
BAJO BAUDÓ	GUACHAL	4	CON SERVICIO	1-6
BAJO BAUDÓ	GUAYABO	4	CON SERVICIO	1-6
BAJO BAUDÓ	HIJUA	4	CON SERVICIO	1-6
BAJO BAUDÓ	LA CARCEL	4	CON SERVICIO	1-6
BAJO BAUDÓ	LA COMBA	4	CON SERVICIO	1-6
BAJO BAUDÓ	LA LOMA PURRICHIA	4	CON SERVICIO	SIN INFORMACIÓN
BAJO BAUDÓ	LA OFICINA	4	CON SERVICIO	1-6
BAJO BAUDÓ	LAS BRISAS	3	CON SERVICIO	7-8
BAJO BAUDÓ	LLANITO	4	CON SERVICIO	1-6
BAJO BAUDÓ	MANGLARES	4	CON SERVICIO	1-6
BAJO BAUDÓ	NICARAGUA	3	CON SERVICIO	SIN INFORMACIÓN
BAJO BAUDÓ	PAVASA	3	CON SERVICIO	1-6
BAJO BAUDÓ	PAVASA - EMBERA	3	CON SERVICIO	7-8
BAJO BAUDÓ	PIE DE DOCAMPADO	4	CON SERVICIO	1-6
BAJO BAUDÓ	PIMPORRODO	4	SIN SERVICIO	0
BAJO BAUDÓ	PIÑAL	4	CON SERVICIO	1-6
BAJO BAUDÓ	PLAYA BONITA	3	CON SERVICIO	7-8
BAJO BAUDÓ	PLAYA LINDA	3	CON SERVICIO	7-8
BAJO BAUDÓ	PLAYITA GEYA	4	CON SERVICIO	1-6
BAJO BAUDÓ	POMEÑO	4	CON SERVICIO	7-8
BAJO BAUDÓ	PUERTO CHICHILIANO	4	CON SERVICIO	1-6
BAJO BAUDÓ	PUERTO GALVE	4	CON SERVICIO	1-6
BAJO BAUDÓ	PUERTO GRAMADO (BELLA LUZ)	3	CON SERVICIO	7-8
BAJO BAUDÓ	PUERTO MANGO	4	CON SERVICIO	1-6
BAJO BAUDÓ	PUERTO MELUK PACIFICO	3	CON SERVICIO	7-8
BAJO BAUDÓ	PUERTO PIÑA	3	CON SERVICIO	7-8
BAJO BAUDÓ	PUERTO PITALITO	3	SIN SERVICIO	0
BAJO BAUDÓ	QUIPARADO	3	CON SERVICIO	7-8
BAJO BAUDÓ	SAN MIGUEL COSTA	3	CON SERVICIO	7-8
BAJO BAUDÓ	SANTA ROSA DE HIJUA	4	CON SERVICIO	1-6
BAJO BAUDÓ	UNION PITALITO	3	CON SERVICIO	7-8
BAJO BAUDÓ	VILLA LUZ CATRIPE COMUNIDAD INDIGENA	3	SIN SERVICIO	0
BAJO BAUDÓ	VILLA NUEVA	3	CON SERVICIO	7-8
BOJAYÁ	ALFONSO LOPEZ	4	CON SERVICIO	1-6
BOJAYÁ	AMPARRADO	3	CON SERVICIO	7-8



INFORME MENSUAL DE LOCALIDADES SIN TELEMETRÍA DE LAS ZNI

Fecha:

20/05/2026

ABRIL 1 - 30 de 2026

Página:

19

de:

39

MUNICIPIO	LOCALIDAD	TIPO DE LOCALIDAD	ESTADO PRESTACION DEL SERVICIO	RANGO HORAS
BOJAYÁ	APARTADO	4	CON SERVICIO	1-6
BOJAYÁ	CAIMANERO	4	CON SERVICIO	1-6
BOJAYÁ	CHARCO GALLO	3	CON SERVICIO	7-8
BOJAYÁ	CORAZÓN DE JESUS	4	CON SERVICIO	1-6
BOJAYÁ	CUIA	3	CON SERVICIO	7-8
BOJAYÁ	EL TIGRE	4	CON SERVICIO	1-6
BOJAYÁ	GEGENADO	4	CON SERVICIO	1-6
BOJAYÁ	GUAYABAL	4	CON SERVICIO	1-6
BOJAYÁ	HOJA BLANCA	4	CON SERVICIO	1-6
BOJAYÁ	ISLA DE LOS PALACIOS	3	CON SERVICIO	1-6
BOJAYÁ	LA BOBA	4	CON SERVICIO	1-6
BOJAYÁ	MESOPOTAMIA	3	CON SERVICIO	1-6
BOJAYÁ	MOJAUDO	3	CON SERVICIO	7-8
BOJAYÁ	NAMBUA	4	CON SERVICIO	1-6
BOJAYÁ	OPOGADO	3	CON SERVICIO	1-6
BOJAYÁ	PLAYA BLANCA	4	CON SERVICIO	1-6
BOJAYÁ	PUEBLO NUEVO	4	CON SERVICIO	1-6
BOJAYÁ	PUNTO ALEGRE	4	CON SERVICIO	1-6
BOJAYÁ	PUNTO CEDRO	3	CON SERVICIO	7-8
BOJAYÁ	SALINA	3	CON SERVICIO	7-8
BOJAYÁ	SAN JOSE DE LA CALLE	3	CON SERVICIO	7-8
BOJAYÁ	SANPICHI	4	CON SERVICIO	1-6
BOJAYÁ	SANTA LUCIA	3	CON SERVICIO	7-8
BOJAYÁ	TAWUA	4	CON SERVICIO	1-6
BOJAYÁ	UNION BAQUIAZA	3	CON SERVICIO	7-8
BOJAYÁ	UNION CUIITY	3	CON SERVICIO	7-8
BOJAYÁ	USARAGA	4	CON SERVICIO	1-6
BOJAYÁ	VERACRUZ	3	CON SERVICIO	1-6
CARMEN DEL DARIEN	ALTO GUAYABAL	4	SIN INFORMACIÓN	SIN INFORMACIÓN
CARMEN DEL DARIEN	MANUEL SANTO	4	SIN INFORMACIÓN	SIN INFORMACIÓN
CONDOTO	BALTOLASO	4	SIN INFORMACIÓN	SIN INFORMACIÓN
CONDOTO	CONSUELO DE ANDRAPEDA	3	SIN SERVICIO	0
CONDOTO	LA PLANTA	2	SIN SERVICIO	0
CONDOTO	SOLEDAD DE TAJUATO	3	SIN SERVICIO	0
EL CANTÓN DEL SAN PABLO	AGUACATAL	2	SIN INFORMACIÓN	SIN INFORMACIÓN
EL CANTÓN DEL SAN PABLO	BOCAS DE JORODO	4	SIN INFORMACIÓN	SIN INFORMACIÓN
EL CANTÓN DEL SAN PABLO	CAMPO BONITO	2	SIN INFORMACIÓN	SIN INFORMACIÓN
EL CANTÓN DEL SAN PABLO	DUANA	4	SIN INFORMACIÓN	SIN INFORMACIÓN
EL CANTÓN DEL SAN PABLO	LOS SAINOS	2	SIN INFORMACIÓN	SIN INFORMACIÓN
EL CANTÓN DEL SAN PABLO	PAVASA	3	SIN INFORMACIÓN	SIN INFORMACIÓN
EL CANTÓN DEL SAN PABLO	SAN JOSE DE QUITTE	3	SIN INFORMACIÓN	SIN INFORMACIÓN
EL CARMEN DE ATRATO	CONSUELO PARTE BAJA	3	SIN INFORMACIÓN	SIN INFORMACIÓN
EL CARMEN DE ATRATO	CRISTALINA	2	SIN INFORMACIÓN	SIN INFORMACIÓN
EL CARMEN DE ATRATO	LAS JUNTAS	3	SIN INFORMACIÓN	SIN INFORMACIÓN
EL CARMEN DE ATRATO	MANBUAL	3	SIN INFORMACIÓN	SIN INFORMACIÓN
EL CARMEN DE ATRATO	MATECAÑA	3	SIN INFORMACIÓN	SIN INFORMACIÓN
EL CARMEN DE ATRATO	RIO CLARO	3	SIN INFORMACIÓN	SIN INFORMACIÓN
EL LITORAL DEL SAN JUAN	BARRIOS UNIDOS	3	SIN INFORMACIÓN	SIN INFORMACIÓN
EL LITORAL DEL SAN JUAN	BELLA VICTORIA	4	SIN SERVICIO	0
EL LITORAL DEL SAN JUAN	BUENAVISTA	3	SIN INFORMACIÓN	SIN INFORMACIÓN
EL LITORAL DEL SAN JUAN	CHAPPIEN	3	SIN INFORMACIÓN	SIN INFORMACIÓN
EL LITORAL DEL SAN JUAN	CHAPPIEN MEDIO	3	SIN INFORMACIÓN	SIN INFORMACIÓN
EL LITORAL DEL SAN JUAN	CHARAMBIRA	4	CON SERVICIO	7-8
EL LITORAL DEL SAN JUAN	COPOMA	3	SIN INFORMACIÓN	SIN INFORMACIÓN
EL LITORAL DEL SAN JUAN	CORRIENTE PALO	3	CON SERVICIO	1-6
EL LITORAL DEL SAN JUAN	DELICIAS	3	CON SERVICIO	1-6
EL LITORAL DEL SAN JUAN	DUR-AP-DUR	4	CON SERVICIO	1-6



INFORME MENSUAL DE LOCALIDADES SIN TELEMETRÍA DE LAS ZNI

Fecha:

20/05/2026

ABRIL 1 - 30 de 2026

Página:

20

de:

39

MUNICIPIO	LOCALIDAD	TIPO DE LOCALIDAD	ESTADO PRESTACION DEL SERVICIO	RANGO HORAS
EL LITORAL DEL SAN JUAN	EL COCO	3	CON SERVICIO	7-8
EL LITORAL DEL SAN JUAN	ESTEROS	3	SIN INFORMACIÓN	SIN INFORMACIÓN
EL LITORAL DEL SAN JUAN	ESTRELLA DE PANGALA	3	CON SERVICIO	7-8
EL LITORAL DEL SAN JUAN	GARCIA GOMEZ	4	CON SERVICIO	1-6
EL LITORAL DEL SAN JUAN	GUACHAL	3	CON SERVICIO	7-8
EL LITORAL DEL SAN JUAN	GUARATACO 1	3	CON SERVICIO	7-8
EL LITORAL DEL SAN JUAN	HAITI	4	CON SERVICIO	1-6
EL LITORAL DEL SAN JUAN	ISLA DEL MONO	3	CON SERVICIO	7-8
EL LITORAL DEL SAN JUAN	LAS PALMAS	4	CON SERVICIO	7-8
EL LITORAL DEL SAN JUAN	LAS PEÑITAS	3	CON SERVICIO	7-8
EL LITORAL DEL SAN JUAN	LOMA ALTA	4	CON SERVICIO	1-6
EL LITORAL DEL SAN JUAN	LOS PEREAS	3	SIN INFORMACIÓN	SIN INFORMACIÓN
EL LITORAL DEL SAN JUAN	MUNGUIDO	3	SIN INFORMACIÓN	SIN INFORMACIÓN
EL LITORAL DEL SAN JUAN	NALDE	4	CON SERVICIO	1-6
EL LITORAL DEL SAN JUAN	NUEVO JERUSALEN	2	SIN INFORMACIÓN	SIN INFORMACIÓN
EL LITORAL DEL SAN JUAN	NUEVO PITALITO	4	CON SERVICIO	1-6
EL LITORAL DEL SAN JUAN	PALESTINA	4	CON SERVICIO	1-6
EL LITORAL DEL SAN JUAN	PANGALA	3	CON SERVICIO	7-8
EL LITORAL DEL SAN JUAN	PANGALITA	3	SIN INFORMACIÓN	SIN INFORMACIÓN
EL LITORAL DEL SAN JUAN	PHOBORR SHIUU	3	SIN INFORMACIÓN	SIN INFORMACIÓN
EL LITORAL DEL SAN JUAN	PICHIMA PLAYA	3	SIN INFORMACIÓN	SIN INFORMACIÓN
EL LITORAL DEL SAN JUAN	PLAYITA	3	CON SERVICIO	7-8
EL LITORAL DEL SAN JUAN	PUERTO GUADUALITO	4	CON SERVICIO	7-8
EL LITORAL DEL SAN JUAN	PUERTO MURILLO	4	CON SERVICIO	1-6
EL LITORAL DEL SAN JUAN	QUEBRADA DE PICHIMA	3	SIN INFORMACIÓN	SIN INFORMACIÓN
EL LITORAL DEL SAN JUAN	QUEBRADA DE TOGOROMA	3	CON SERVICIO	7-8
EL LITORAL DEL SAN JUAN	QUICHARO	3	CON SERVICIO	7-8
EL LITORAL DEL SAN JUAN	SAN JOSE	4	CON SERVICIO	1-6
EL LITORAL DEL SAN JUAN	TAPARAL	3	CON SERVICIO	7-8
EL LITORAL DEL SAN JUAN	TAPARALITO	3	SIN INFORMACIÓN	SIN INFORMACIÓN
EL LITORAL DEL SAN JUAN	TIBERIA	3	SIN INFORMACIÓN	SIN INFORMACIÓN
EL LITORAL DEL SAN JUAN	TIO CIRILO	3	SIN INFORMACIÓN	SIN INFORMACIÓN
EL LITORAL DEL SAN JUAN	TORDO	4	SIN SERVICIO	0
EL LITORAL DEL SAN JUAN	UNION SAN JUAN	4	CON SERVICIO	1-6
EL LITORAL DEL SAN JUAN	UNION VALSALITO	3	CON SERVICIO	1-6
EL LITORAL DEL SAN JUAN	UNION WAIMIA	3	SIN INFORMACIÓN	SIN INFORMACIÓN
ISTMINA	COCOBE	3	CON SERVICIO	7-8
ISTMINA	DOIDO	4	CON SERVICIO	1-6
ISTMINA	MONTE BRAVO	4	CON SERVICIO	1-6
ISTMINA	NEGRIA	3	CON SERVICIO	7-8
ISTMINA	OLAVE	4	CON SERVICIO	1-6
ISTMINA	OLAVE INDIO	3	CON SERVICIO	7-8
ISTMINA	PERRU	4	CON SERVICIO	1-6
ISTMINA	SAN CRISTOBAL	3	CON SERVICIO	7-8
ISTMINA	TRAPICHE	4	CON SERVICIO	1-6
JURADO	BONGO	3	CON SERVICIO	1-6
JURADO	CEDRAL	2	CON SERVICIO	11-16
JURADO	JUMARACARRA	3	CON SERVICIO	7-8
JURADO	PICHINDE	4	CON SERVICIO	1-6
JURADO	SANTA MARTA	3	CON SERVICIO	7-8
JURADO	UNION PATATO	3	CON SERVICIO	1-6
LORO	ANTUNADIO	3	CON SERVICIO	7-8
LORO	CANALETE-CHAGRATADA	3	SIN SERVICIO	0
LORO	CARECUY	3	SIN INFORMACIÓN	SIN INFORMACIÓN
LORO	CHIRRIQUI	4	CON SERVICIO	1-6
LORO	CUMA	3	CON SERVICIO	7-8
LORO	CURRUPA	4	CON SERVICIO	1-6



**INFORME MENSUAL DE LOCALIDADES
SIN TELEMETRÍA DE LAS ZNI**

Fecha:
20/05/2026

ABRIL 1 - 30 de 2026

Página:
21 de 39

MUNICIPIO	LOCALIDAD	TIPO DE LOCALIDAD	ESTADO PRESTACION DEL SERVICIO	RANGO HORAS
LORO	GUADUALITO	3	CON SERVICIO	7-8
LORO	HURTADO	3	CON SERVICIO	7-8
LORO	JIGUADO	4	SIN INFORMACIÓN	SIN INFORMACIÓN
LORO	KIPARA	4	SIN INFORMACIÓN	SIN INFORMACIÓN
LORO	LANA	3	CON SERVICIO	7-8
LORO	MINDO	3	SIN SERVICIO	0
LORO	MUMBU	4	CON SERVICIO	1-6
LORO	MURANDO	3	SIN INFORMACIÓN	SIN INFORMACIÓN
LORO	PEÑA INDIA	4	CON SERVICIO	1-6
LORO	PLATINA	2	SIN SERVICIO	0
LORO	PLAYA ALTA	3	CON SERVICIO	7-8
LORO	PLAYON	3	SIN SERVICIO	0
LORO	TE GAVERA	4	SIN SERVICIO	0
LORO	TIRA VENADO	3	SIN INFORMACIÓN	SIN INFORMACIÓN
LORO	TOCO LORO	4	SIN SERVICIO	0
LORO	TOUDO	4	SIN INFORMACIÓN	SIN INFORMACIÓN
MEDIO ATRATO	ANGOSTURA TANQUI	4	CON SERVICIO	1-6
MEDIO ATRATO	AURO BUEY AFRO	3	CON SERVICIO	1-6
MEDIO ATRATO	BAUDO GRANDE	4	CON SERVICIO	1-6
MEDIO ATRATO	BAUDOCITO	4	CON SERVICIO	1-6
MEDIO ATRATO	BOCA DE AGUAS CLARAS	4	CON SERVICIO	1-6
MEDIO ATRATO	BOCA DE CHAGADÓ	4	CON SERVICIO	1-6
MEDIO ATRATO	CAMPO ALEGRE DE BEBARAMA	4	CON SERVICIO	1-6
MEDIO ATRATO	CAMPO ALEGRE TANGUI	4	CON SERVICIO	1-6
MEDIO ATRATO	CHIVUGA	4	CON SERVICIO	1-6
MEDIO ATRATO	CURICHI	4	CON SERVICIO	1-6
MEDIO ATRATO	LA BUELTA	4	CON SERVICIO	1-6
MEDIO ATRATO	LA PLATINA	4	CON SERVICIO	1-6
MEDIO ATRATO	LA PLATINITA	4	CON SERVICIO	1-6
MEDIO ATRATO	LLANO DE BEBARA	3	CON SERVICIO	1-6
MEDIO ATRATO	MEDIO BETE	4	CON SERVICIO	1-6
MEDIO ATRATO	PAINA AFRO	3	CON SERVICIO	1-6
MEDIO ATRATO	PUEBLO NUEVO	4	CON SERVICIO	1-6
MEDIO ATRATO	PUEBLO VIEJO	4	CON SERVICIO	1-6
MEDIO ATRATO	PUNÉ	4	CON SERVICIO	1-6
MEDIO ATRATO	SAN ANTONIO BUEY (CAMPO SANTO)	3	CON SERVICIO	1-6
MEDIO ATRATO	SAN FRANCISCO DE TAUCHIGADO	4	CON SERVICIO	1-6
MEDIO ATRATO	TUTUMACO	4	CON SERVICIO	1-6
MEDIO ATRATO	VUELTA MANZA	4	CON SERVICIO	1-6
MEDIO BAUDO	AGUA NEGRA	4	CON SERVICIO	1-6
MEDIO BAUDO	ANCONZO-INCIRA	4	CON SERVICIO	7-8
MEDIO BAUDO	ANTADO	4	CON SERVICIO	1-6
MEDIO BAUDO	BARRO BLANCO	4	CON SERVICIO	1-6
MEDIO BAUDO	BELLAVISTA BERREBERRE	3	CON SERVICIO	1-6
MEDIO BAUDO	BOCA DE PEPE	2	CON SERVICIO	7-8
MEDIO BAUDO	BUCHUA	4	CON SERVICIO	SIN INFORMACIÓN
MEDIO BAUDO	BUCHUA RIO BAUDO	3	CON SERVICIO	9-10
MEDIO BAUDO	CAIMITAL	4	CON SERVICIO	7-8
MEDIO BAUDO	CHARCO AZUL	4	CON SERVICIO	1-6
MEDIO BAUDO	CHARCO MATIAS	4	CON SERVICIO	7-8
MEDIO BAUDO	CHIGORODO-MENBA	4	CON SERVICIO	1-6
MEDIO BAUDO	COCAL	3	CON SERVICIO	1-6
MEDIO BAUDO	COCALITO	3	CON SERVICIO	1-6
MEDIO BAUDO	CURUNDO	4	CON SERVICIO	7-8
MEDIO BAUDO	CURUNDO BOCA	4	CON SERVICIO	7-8
MEDIO BAUDO	DABEIBA - QUERACITO	4	CON SERVICIO	1-6
MEDIO BAUDO	EL CEDRO	4	CON SERVICIO	1-6



INFORME MENSUAL DE LOCALIDADES SIN TELEMETRÍA DE LAS ZNI

Fecha:

20/05/2026

ABRIL 1 - 30 de 2026

Página:

22

de:

39

MUNICIPIO	LOCALIDAD	TIPO DE LOCALIDAD	ESTADO PRESTACION DEL SERVICIO	RANGO HORAS
MEDIO BAUDO	EL RETOÑO	3	CON SERVICIO	1-6
MEDIO BAUDO	EL SALTO	4	CON SERVICIO	1-6
MEDIO BAUDO	LA AURORA	3	CON SERVICIO	SIN INFORMACIÓN
MEDIO BAUDO	LAS PALMERAS	4	CON SERVICIO	7-8
MEDIO BAUDO	LOS LLANOS	4	CON SERVICIO	1-6
MEDIO BAUDO	LURIBE	4	CON SERVICIO	7-8
MEDIO BAUDO	NUEVO INCIRA	4	CON SERVICIO	1-6
MEDIO BAUDO	PEGADO	4	CON SERVICIO	1-6
MEDIO BAUDO	PLAYA ALTA	4	CON SERVICIO	1-6
MEDIO BAUDO	PLAYA NUEVA	4	CON SERVICIO	1-6
MEDIO BAUDO	PUERTO ELACIO	4	CON SERVICIO	1-6
MEDIO BAUDO	PUERTO HACHITO	4	CON SERVICIO	1-6
MEDIO BAUDO	PUERTO LIBRE	3	CON SERVICIO	1-6
MEDIO BAUDO	PUERTO LIMON	4	CON SERVICIO	1-6
MEDIO BAUDO	PUERTO MERCEDES	4	CON SERVICIO	1-6
MEDIO BAUDO	PUERTO TORREIDO	4	CON SERVICIO	7-8
MEDIO BAUDO	RETOÑO INDIGENA	4	CON SERVICIO	1-6
MEDIO BAUDO	SAN LUIS LA LOMA	4	CON SERVICIO	1-6
MEDIO BAUDO	SAN MIGUEL DE BAUDOCITO	3	CON SERVICIO	1-6
MEDIO BAUDO	SANTA CECILIA	4	CON SERVICIO	1-6
MEDIO BAUDO	SANTA CECILIA - SIERPE	3	CON SERVICIO	1-6
MEDIO BAUDO	SIVIRA	4	CON SERVICIO	7-8
MEDIO BAUDO	UNION MISARA	3	CON SERVICIO	1-6
MEDIO BAUDO	UYABA	4	CON SERVICIO	7-8
MEDIO BAUDO	VILLA ESPERANZA-IND	4	CON SERVICIO	1-6
MEDIO BAUDO	VIRUDOCITO	4	CON SERVICIO	7-8
MEDIO SAN JUAN	EL TIGRE	3	SIN INFORMACIÓN	SIN INFORMACIÓN
MEDIO SAN JUAN	FUJIADO	3	SIN INFORMACIÓN	SIN INFORMACIÓN
MEDIO SAN JUAN	NOANAMÁ	2	SIN INFORMACIÓN	SIN INFORMACIÓN
MEDIO SAN JUAN	PUERTO MURILLO	3	SIN INFORMACIÓN	SIN INFORMACIÓN
MEDIO SAN JUAN	SANTA MARIA	3	SIN INFORMACIÓN	SIN INFORMACIÓN
MEDIO SAN JUAN	SANTA MARIA LA LOMA	3	SIN INFORMACIÓN	SIN INFORMACIÓN
NOVITA	CABECERA	3	CON SERVICIO	7-8
NOVITA	CAJON	4	CON SERVICIO	1-6
NOVITA	CHUAGARA	3	SIN INFORMACIÓN	SIN INFORMACIÓN
NOVITA	COCOTEA	3	SIN INFORMACIÓN	SIN INFORMACIÓN
NOVITA	EL CHORRO	3	SIN INFORMACIÓN	SIN INFORMACIÓN
NOVITA	EL MANSO	4	CON SERVICIO	1-6
NOVITA	MALTA	4	CON SERVICIO	1-6
NOVITA	MONTERIA	4	CON SERVICIO	1-6
NOVITA	REMOLINO	3	SIN INFORMACIÓN	SIN INFORMACIÓN
NOVITA	SAN JOSE	4	CON SERVICIO	1-6
NOVITA	SAN ONOFRE	4	CON SERVICIO	1-6
NOVITA	SANTA BARBARA	3	CON SERVICIO	7-8
NOVITA	SIN OLVIDO	3	SIN INFORMACIÓN	SIN INFORMACIÓN
NOVITA	TORRA	3	CON SERVICIO	7-8
NOVITA	URABABA	3	SIN INFORMACIÓN	SIN INFORMACIÓN
NUQUÍ	COMUNIDAD INDIG PUERTO CHORRO	4	CON SERVICIO	11-16
NUQUÍ	COMUNIDAD INDIG. JURUBIRA	3	CON SERVICIO	11-16
NUQUÍ	COMUNIDAD INDIG.TANDO	3	CON SERVICIO	11-16
NUQUÍ	GUACHALITO	4	CON SERVICIO	24
RIO IRO	ALTO CHATO	4	SIN INFORMACIÓN	SIN INFORMACIÓN
RIO IRO	LA MESTIZA - LA UÑITA	4	SIN INFORMACIÓN	SIN INFORMACIÓN
RIO QUITO	ANTADO LA PUNTA	3	CON SERVICIO	7-8
RIO QUITO	CARACOLITO	3	CON SERVICIO	7-8
RIO QUITO	GUAYABO	3	CON SERVICIO	7-8
RIO QUITO	JENGADO	2	CON SERVICIO	9-10



INFORME MENSUAL DE LOCALIDADES SIN TELEMETRÍA DE LAS ZNI

Fecha:

20/05/2026

ABRIL 1 - 30 de 2026

Página:

23

de:

39

MUNICIPIO	LOCALIDAD	TIPO DE LOCALIDAD	ESTADO PRESTACION DEL SERVICIO	RANGO HORAS
RIO QUITO	LA PEÑA	3	CON SERVICIO	7-8
RIO QUITO	LA PLAYA	3	CON SERVICIO	7-8
RIO QUITO	LAS MERCEDES	3	CON SERVICIO	7-8
RIO QUITO	LOMITA CURUNDO	3	CON SERVICIO	7-8
RIO QUITO	MIASA DE PARTADO	3	CON SERVICIO	7-8
RIO QUITO	QUIJARADO	3	CON SERVICIO	7-8
RIO QUITO	SAN JOSÉ DE AMIA	3	CON SERVICIO	7-8
RIOSUCIO	BARRANQUILLITA	3	CON SERVICIO	7-8
RIOSUCIO	BOCAS DE PEDEGUITA	4	SIN INFORMACIÓN	SIN INFORMACIÓN
RIOSUCIO	CLEVELLINO	3	CON SERVICIO	7-8
RIOSUCIO	DOS BOCAS	3	CON SERVICIO	7-8
RIOSUCIO	JHUINPUBUR INDIGENA	3	CON SERVICIO	7-8
RIOSUCIO	LA NUEVA	4	CON SERVICIO	1-6
RIOSUCIO	PADADO INDIO	3	CON SERVICIO	7-8
RIOSUCIO	PICHINDE	2	CON SERVICIO	9-10
RIOSUCIO	PLAYA AGUIRRE	3	CON SERVICIO	7-8
RIOSUCIO	PUENTE AMERICA	3	CON SERVICIO	7-8
RIOSUCIO	QUEBRADA PERRANCHO	2	CON SERVICIO	9-10
RIOSUCIO	REGADERO	3	CON SERVICIO	7-8
RIOSUCIO	TRUANDO MEDIO	3	CON SERVICIO	7-8
RIOSUCIO	VIJAO	2	CON SERVICIO	9-10
SAN JOSÉ DEL PALMAR	AMAPOLA ALTO	3	SIN INFORMACIÓN	SIN INFORMACIÓN
SAN JOSÉ DEL PALMAR	CEDRAL	3	SIN INFORMACIÓN	SIN INFORMACIÓN
SAN JOSÉ DEL PALMAR	DESPENSAS	3	SIN INFORMACIÓN	SIN INFORMACIÓN
SAN JOSÉ DEL PALMAR	SALADO	3	SIN INFORMACIÓN	SIN INFORMACIÓN
SIPI	BARRANCON	3	SIN INFORMACIÓN	SIN INFORMACIÓN
SIPI	CHAMBACU	3	SIN INFORMACIÓN	SIN INFORMACIÓN
SIPI	CHARCO HONDO - TAPARAL	4	SIN INFORMACIÓN	SIN INFORMACIÓN
SIPI	CHARCO LARGO	2	SIN INFORMACIÓN	SIN INFORMACIÓN
SIPI	SANANDOCITO	4	SIN INFORMACIÓN	SIN INFORMACIÓN
UNGUÍA	EL ROTO	4	CON SERVICIO	7-8
UNGUÍA	MARRIAGA	3	CON SERVICIO	7-8
UNGUÍA	TARENA	3	CON SERVICIO	SIN INFORMACIÓN
UNGUÍA	TUMARADO	3	CON SERVICIO	7-8

GUAINÍA

MUNICIPIO	LOCALIDAD	TIPO DE LOCALIDAD	ESTADO PRESTACION DEL SERVICIO	RANGO HORAS
BARRANCO MINAS	PUERTO ZANCUDO	4	SIN INFORMACIÓN	SIN INFORMACIÓN
CACAHUAL (ANM)	CACAHUAL	4	SIN SERVICIO	0
CACAHUAL (ANM)	MEREY	4	SIN SERVICIO	0
CACAHUAL (ANM)	SAN JUAN	4	SIN SERVICIO	0
INÍRIDA	CAÑO RAYA	4	SIN SERVICIO	0
INÍRIDA	CARANACOA	3	CON SERVICIO	11-16
INÍRIDA	CHAQUITA	3	CON SERVICIO	1-6
INÍRIDA	DANTO	4	SIN SERVICIO	0
INÍRIDA	GUASACAVI	3	SIN INFORMACIÓN	SIN INFORMACIÓN
INÍRIDA	GUAYABAL	4	SIN SERVICIO	0
INÍRIDA	PATO CORONA	4	CON SERVICIO	1-6
INÍRIDA	PLAYA BLANCA	4	CON SERVICIO	1-6
INÍRIDA	PUERTO CAMANAOS	3	SIN INFORMACIÓN	SIN INFORMACIÓN
INÍRIDA	REMANSO	3	CON SERVICIO	11-16
INÍRIDA	SARDINA BAGRE	4	SIN SERVICIO	0
INÍRIDA	ZANCUDO	4	SIN SERVICIO	0
PANA PANA (ANM)	BOCAS DE YARI	3	SIN INFORMACIÓN	SIN INFORMACIÓN
PANA PANA (ANM)	PANA PANA - CAMPO ALEGRE	4	SIN SERVICIO	0



INFORME MENSUAL DE LOCALIDADES SIN TELEMETRÍA DE LAS ZNI

Fecha:
20/05/2026

ABRIL 1 - 30 de 2026

Página:
24 de 39

MUNICIPIO	LOCALIDAD	TIPO DE LOCALIDAD	ESTADO PRESTACION DEL SERVICIO	RANGO HORAS
PANA PANA (ANM)	VENADO ISANA	4	SIN INFORMACIÓN	SIN INFORMACIÓN
PUERTO COLOMBIA (ANM)	PUERTO COLOMBIA	4	CON SERVICIO	1-6
SAN FELIPE (ANM)	SAN FELIPE	3	CON SERVICIO	1-6

GUAVIARE

MUNICIPIO	LOCALIDAD	TIPO DE LOCALIDAD	ESTADO PRESTACION DEL SERVICIO	RANGO HORAS
MIRAFLORES	BARRANQUILLITA	3	CON SERVICIO	1-6
MIRAFLORES	LAGOS DEL DORADO	3	CON SERVICIO	1-6
MIRAFLORES	LAS PAVAS	4	CON SERVICIO	1-6
MIRAFLORES	PUERTO LAGRIMAS	4	CON SERVICIO	1-6
MIRAFLORES	PUERTO NARE	4	CON SERVICIO	1-6
MIRAFLORES	PUERTO SANTANDER	4	CON SERVICIO	1-6
MIRAFLORES	VUELTA DEL ALIVIO	4	CON SERVICIO	1-6
SAN JOSÉ DEL GUAVIARE	CATALINA	4	CON SERVICIO	1-6
SAN JOSÉ DEL GUAVIARE	CHARRAS	4	CON SERVICIO	1-6
SAN JOSÉ DEL GUAVIARE	PUERTO FLORES	4	CON SERVICIO	1-6

META

MUNICIPIO	LOCALIDAD	TIPO DE LOCALIDAD	ESTADO PRESTACION DEL SERVICIO	RANGO HORAS
LA MACARENA	EL RUBI - ASOUSEER	4	SIN INFORMACIÓN	SIN INFORMACIÓN
LA MACARENA	LA CATALINA	4	SIN INFORMACIÓN	SIN INFORMACIÓN
LA MACARENA	LA TUNIA	3	SIN INFORMACIÓN	SIN INFORMACIÓN
LA MACARENA	NUEVO HORIZONTE (RECRO)	3	SIN INFORMACIÓN	SIN INFORMACIÓN
MAPIRIPAN	GUACAMAYAS	4	CON SERVICIO	1-6
MAPIRIPAN	SARDINATA	4	SIN INFORMACIÓN	SIN INFORMACIÓN
VISTA HERMOSA	LAS PALMERAS	4	SIN INFORMACIÓN	SIN INFORMACIÓN

NARIÑO

MUNICIPIO	LOCALIDAD	TIPO DE LOCALIDAD	ESTADO PRESTACION DEL SERVICIO	RANGO HORAS
BARBACOAS	CAMARON	4	CON SERVICIO	1-6
BARBACOAS	CARGAZON	3	SIN INFORMACIÓN	SIN INFORMACIÓN
BARBACOAS	CARTAGO	3	SIN INFORMACIÓN	SIN INFORMACIÓN
BARBACOAS	CHALCHAL	3	SIN INFORMACIÓN	SIN INFORMACIÓN
BARBACOAS	COROZAL SABALO	4	CON SERVICIO	1-6
BARBACOAS	CUCHILLA AIBÍ	3	CON SERVICIO	7-8
BARBACOAS	CUMAIDE BAJO	3	SIN INFORMACIÓN	SIN INFORMACIÓN
BARBACOAS	CUMAIDE EL ALTO	3	SIN INFORMACIÓN	SIN INFORMACIÓN
BARBACOAS	EL MERO	4	CON SERVICIO	1-6
BARBACOAS	EL VERGEL	3	CON SERVICIO	7-8
BARBACOAS	GUADUAL SABALO	4	CON SERVICIO	1-6
BARBACOAS	LA GUAÑA	3	CON SERVICIO	7-8
BARBACOAS	LA NACERA	4	CON SERVICIO	1-6
BARBACOAS	LA RESBALOSA	3	CON SERVICIO	7-8
BARBACOAS	LA SIRENA RIO TELEMBI	3	SIN INFORMACIÓN	SIN INFORMACIÓN
BARBACOAS	ÑAMBI LA MINA	3	SIN INFORMACIÓN	SIN INFORMACIÓN
BARBACOAS	PAINANDA	3	SIN INFORMACIÓN	SIN INFORMACIÓN
BARBACOAS	PAMBIL	3	CON SERVICIO	7-8
BARBACOAS	PAUDE RIO TELEMBI	3	SIN INFORMACIÓN	SIN INFORMACIÓN
BARBACOAS	PEÑA BLANCA	3	CON SERVICIO	7-8
BARBACOAS	PIALQUER	3	CON SERVICIO	7-8
BARBACOAS	PIPALTA	4	CON SERVICIO	1-6



INFORME MENSUAL DE LOCALIDADES SIN TELEMETRÍA DE LAS ZNI

Fecha:

20/05/2026

ABRIL 1 - 30 de 2026

Página:

25

de:

39

MUNICIPIO	LOCALIDAD	TIPO DE LOCALIDAD	ESTADO PRESTACION DEL SERVICIO	RANGO HORAS
BARBACOAS	PISPIAN	3	CON SERVICIO	7-8
BARBACOAS	PIZDE	4	CON SERVICIO	1-6
BARBACOAS	PUEBLO NUEVO ADENTRO	3	SIN INFORMACIÓN	SIN INFORMACIÓN
BARBACOAS	REMATE	4	CON SERVICIO	1-6
BARBACOAS	SABALETA SABALO	4	CON SERVICIO	1-6
BARBACOAS	SAN JACINTO	4	CON SERVICIO	1-6
BARBACOAS	TIGRILLO	4	CON SERVICIO	1-6
BARBACOAS	TRINCHERA	4	CON SERVICIO	1-6
EL CHARCO	AGUA PRIETA	3	CON SERVICIO	7-8
EL CHARCO	AGUACATE SEQUIHONDA	3	CON SERVICIO	7-8
EL CHARCO	ALFONSO LOPEZ	3	CON SERVICIO	7-8
EL CHARCO	ARENAL	2	CON SERVICIO	9-10
EL CHARCO	ARENAL LA VIEJA	2	CON SERVICIO	9-10
EL CHARCO	BACAO	3	CON SERVICIO	7-8
EL CHARCO	BALZAL	3	CON SERVICIO	7-8
EL CHARCO	BANGUELA NO 2	2	CON SERVICIO	9-10
EL CHARCO	BARRANCO	3	CON SERVICIO	7-8
EL CHARCO	BELLAVISTA SEQUIHONDA	3	CON SERVICIO	7-8
EL CHARCO	BELLAVISTA-PULBUZA	3	CON SERVICIO	7-8
EL CHARCO	BOCA DE NUTRIA	3	CON SERVICIO	7-8
EL CHARCO	BOCAS DE SEQUIHONDA	3	CON SERVICIO	7-8
EL CHARCO	BOCAS DE SEQUIHONDA 2	4	CON SERVICIO	1-6
EL CHARCO	BOCAS DE TAIJA	3	CON SERVICIO	7-8
EL CHARCO	BOLA	3	CON SERVICIO	7-8
EL CHARCO	BOLITA	3	CON SERVICIO	7-8
EL CHARCO	BRAO TAIJA	3	CON SERVICIO	7-8
EL CHARCO	BRAZO SECO	3	CON SERVICIO	7-8
EL CHARCO	BUENOS AIRES	3	CON SERVICIO	7-8
EL CHARCO	CALIFORNIA	3	CON SERVICIO	7-8
EL CHARCO	CAMPO ALEGRE PULBUZA	3	CON SERVICIO	7-8
EL CHARCO	CAMPOALEGRE	3	CON SERVICIO	7-8
EL CHARCO	CAPILLA	3	CON SERVICIO	7-8
EL CHARCO	CARMELO	3	CON SERVICIO	7-8
EL CHARCO	CHACHAJO	3	CON SERVICIO	1-6
EL CHARCO	CHAPILERO	2	CON SERVICIO	9-10
EL CHARCO	EL CASTIGO	3	CON SERVICIO	7-8
EL CHARCO	EL ESFUERZO TAIJA	3	CON SERVICIO	7-8
EL CHARCO	EL HOJAL	2	CON SERVICIO	9-10
EL CHARCO	EL MERO COMUNIDAD INDÍGENA	3	CON SERVICIO	7-8
EL CHARCO	EL ROSARIO (GAITAN)	3	CON SERVICIO	7-8
EL CHARCO	ESPAVE	4	CON SERVICIO	1-6
EL CHARCO	ESTERO MARTINEZ	3	CON SERVICIO	7-8
EL CHARCO	GUABILLO	2	CON SERVICIO	9-10
EL CHARCO	GUAYABAL	2	CON SERVICIO	9-10
EL CHARCO	GUAYAQUIL	2	CON SERVICIO	9-10
EL CHARCO	GUAYAQUIL NO 2	3	CON SERVICIO	7-8
EL CHARCO	GUAZARIJA PULBUZA	2	CON SERVICIO	9-10
EL CHARCO	HORMIGUERO	2	CON SERVICIO	9-10
EL CHARCO	HORMIGUERO ESPERANZA	3	CON SERVICIO	7-8
EL CHARCO	ISLA MORRITO	3	CON SERVICIO	7-8
EL CHARCO	ISUPI	2	CON SERVICIO	9-10
EL CHARCO	LA FILIS PUEBLO NUEVO	3	CON SERVICIO	7-8
EL CHARCO	LA LAGUNA - SAN ANTONIO INDIGENA	3	CON SERVICIO	7-8
EL CHARCO	LA LAGUNA - SANTA BARBARA INDIGENA	3	CON SERVICIO	7-8
EL CHARCO	LA LOMA	4	CON SERVICIO	1-6



INFORME MENSUAL DE LOCALIDADES SIN TELEMETRÍA DE LAS ZNI

Fecha:

20/05/2026

ABRIL 1 - 30 de 2026

Página:

26

de:

39

MUNICIPIO	LOCALIDAD	TIPO DE LOCALIDAD	ESTADO PRESTACION DEL SERVICIO	RANGO HORAS
EL CHARCO	LA MILAGROSA	3	CON SERVICIO	7-8
EL CHARCO	LA QUEBRADITA	3	CON SERVICIO	7-8
EL CHARCO	MACHETON - TAIJA	3	CON SERVICIO	7-8
EL CHARCO	MAGDALENA	3	CON SERVICIO	7-8
EL CHARCO	MAGDALENA 2	3	CON SERVICIO	7-8
EL CHARCO	MAIZ BLANCO	3	CON SERVICIO	7-8
EL CHARCO	MARTIN GALVIZ	3	CON SERVICIO	7-8
EL CHARCO	MATA DE HOJA	4	CON SERVICIO	1-6
EL CHARCO	MATA PALO	3	CON SERVICIO	7-8
EL CHARCO	MONTE ALTO	3	CON SERVICIO	7-8
EL CHARCO	MONTE ALTO - TUNDOS	3	CON SERVICIO	7-8
EL CHARCO	MONTE BAJO	3	CON SERVICIO	7-8
EL CHARCO	MORANA	3	CON SERVICIO	7-8
EL CHARCO	MORRITO COMUNIDAD INDIGENA	3	CON SERVICIO	7-8
EL CHARCO	MORRITO EL CUCHO	3	CON SERVICIO	7-8
EL CHARCO	PAMBILERO	2	CON SERVICIO	9-10
EL CHARCO	PEROLINDO	3	CON SERVICIO	7-8
EL CHARCO	PINTORA	3	CON SERVICIO	7-8
EL CHARCO	PLAYA CARABAJAL	3	CON SERVICIO	7-8
EL CHARCO	PLAYA GRANDE (TURBAY)	2	CON SERVICIO	9-10
EL CHARCO	PUEBLITO SECADERO	3	CON SERVICIO	7-8
EL CHARCO	PULBUZA LA VEGA	2	CON SERVICIO	9-10
EL CHARCO	PULBUZA PUEBLO NUEVO	3	CON SERVICIO	7-8
EL CHARCO	RANCHO QUEMADO	3	CON SERVICIO	7-8
EL CHARCO	RECODITO	4	CON SERVICIO	1-6
EL CHARCO	SALTO JUANCHO ENRIQUEZ	3	CON SERVICIO	7-8
EL CHARCO	SALTO MAGDALENA	3	CON SERVICIO	7-8
EL CHARCO	SAN FRANCISCO DE TAIJA	2	CON SERVICIO	9-10
EL CHARCO	SAN RAFAEL	3	CON SERVICIO	7-8
EL CHARCO	SAN RAFAEL 2	3	CON SERVICIO	7-8
EL CHARCO	SANTA CATALINA	2	CON SERVICIO	9-10
EL CHARCO	SANTA MARIA	3	CON SERVICIO	7-8
EL CHARCO	SANTA ROSA NO 2	4	CON SERVICIO	7-8
EL CHARCO	SECADERO	3	CON SERVICIO	7-8
EL CHARCO	SECADERO SEQUIHONDA	3	CON SERVICIO	7-8
EL CHARCO	TAIJA (PLINIO OLIVEROS)	3	CON SERVICIO	7-8
EL CHARCO	TAIJITA	2	CON SERVICIO	9-10
EL CHARCO	TRIBUNA	3	CON SERVICIO	7-8
EL CHARCO	TRIVIÑO	2	CON SERVICIO	9-10
EL CHARCO	TUMAQUITO EL MERO	3	CON SERVICIO	7-8
EL CHARCO	VANGUELA 1	3	CON SERVICIO	7-8
EL CHARCO	VIZCAINA PLAYA	4	CON SERVICIO	1-6
EL CHARCO	VUELTA LARGA	3	CON SERVICIO	7-8
EL CHARCO	YANZAL	4	CON SERVICIO	1-6
FRANCISCO PIZARRO	CACHIMBAL	4	CON SERVICIO	1-6
FRANCISCO PIZARRO	CACHIMBAL 2 - LA CADENA	4	CON SERVICIO	1-6
FRANCISCO PIZARRO	GUAYABAL	4	CON SERVICIO	1-6
FRANCISCO PIZARRO	HUGO VELACAZAR LUCERO - YARI	4	CON SERVICIO	1-6
FRANCISCO PIZARRO	JORGE ANTONIO CUERO - BAJO SAN IGNACIO 1	2	CON SERVICIO	9-10
FRANCISCO PIZARRO	LAUREANO ALBERTO ARELLANO - ISLA DEL GALLO	4	CON SERVICIO	1-6
FRANCISCO PIZARRO	LUIS AVELINO PEREZ - BOCAS DE RAMOS	3	CON SERVICIO	7-8
FRANCISCO PIZARRO	NICANOR VALENCIA - HOJAS BLANCAS	3	CON SERVICIO	7-8
FRANCISCO PIZARRO	NOVILLAL	3	CON SERVICIO	7-8
FRANCISCO PIZARRO	NUEVA UNION	3	CON SERVICIO	7-8



INFORME MENSUAL DE LOCALIDADES SIN TELEMETRÍA DE LAS ZNI

Fecha:

20/05/2026

ABRIL 1 - 30 de 2026

Página:

27

de:

39

MUNICIPIO	LOCALIDAD	TIPO DE LOCALIDAD	ESTADO PRESTACION DEL SERVICIO	RANGO HORAS
FRANCISCO PIZARRO	PAJONAL	4	CON SERVICIO	7-8
FRANCISCO PIZARRO	SALAHONDITA	3	CON SERVICIO	7-8
FRANCISCO PIZARRO	VICTOR CALONGE - CAIMITO	3	CON SERVICIO	7-8
FRANCISCO PIZARRO	VUELTA DEL GALLO	3	CON SERVICIO	7-8
IPIALES	JARDINES DE SUCUMBOS	2	SIN INFORMACIÓN	SIN INFORMACIÓN
LA TOLA	BAJO PALOMINO	3	CON SERVICIO	7-8
LA TOLA	CALEÑO	4	CON SERVICIO	7-8
LA TOLA	DELICIAS	4	CON SERVICIO	7-8
LA TOLA	LA PAMPA	4	CON SERVICIO	7-8
LA TOLA	LAS TORRES	3	CON SERVICIO	7-8
LA TOLA	PANGAMOSA	3	CON SERVICIO	7-8
LA TOLA	POIJA	3	CON SERVICIO	7-8
LA TOLA	PUEBLITO	3	CON SERVICIO	7-8
LA TOLA	SAN ANTONIO DE LA MAR	3	CON SERVICIO	7-8
LA TOLA	SECADERO	3	CON SERVICIO	7-8
MAGÜI	ANGOSTURA	3	SIN INFORMACIÓN	SIN INFORMACIÓN
MAGÜI	AURORA	3	SIN INFORMACIÓN	SIN INFORMACIÓN
MAGÜI	BAJO ESTERO	3	SIN INFORMACIÓN	SIN INFORMACIÓN
MAGÜI	BELLA UNION	4	SIN INFORMACIÓN	SIN INFORMACIÓN
MAGÜI	BELLAVISTA	3	SIN INFORMACIÓN	SIN INFORMACIÓN
MAGÜI	BOLIVAR	3	SIN INFORMACIÓN	SIN INFORMACIÓN
MAGÜI	BRISA DE TABUJO	3	SIN INFORMACIÓN	SIN INFORMACIÓN
MAGÜI	CAMPO ALEGRE	3	SIN INFORMACIÓN	SIN INFORMACIÓN
MAGÜI	CANAIBU	3	SIN INFORMACIÓN	SIN INFORMACIÓN
MAGÜI	CANQUISTE	3	SIN INFORMACIÓN	SIN INFORMACIÓN
MAGÜI	CASCARRITO	3	SIN INFORMACIÓN	SIN INFORMACIÓN
MAGÜI	CERENIL	3	SIN INFORMACIÓN	SIN INFORMACIÓN
MAGÜI	CUALALA	3	SIN INFORMACIÓN	SIN INFORMACIÓN
MAGÜI	DORADILLO	4	SIN INFORMACIÓN	SIN INFORMACIÓN
MAGÜI	EL AGUACATE	4	SIN INFORMACIÓN	SIN INFORMACIÓN
MAGÜI	EL CHOCHO	3	SIN INFORMACIÓN	SIN INFORMACIÓN
MAGÜI	EL PIUNDE	3	SIN INFORMACIÓN	SIN INFORMACIÓN
MAGÜI	EL TRUENO	3	SIN INFORMACIÓN	SIN INFORMACIÓN
MAGÜI	ESTERO NARANJITO (SECO)	3	SIN INFORMACIÓN	SIN INFORMACIÓN
MAGÜI	GUANAMBI	3	SIN INFORMACIÓN	SIN INFORMACIÓN
MAGÜI	INGUAPIL	3	SIN INFORMACIÓN	SIN INFORMACIÓN
MAGÜI	JOSE LOPEZ	3	SIN INFORMACIÓN	SIN INFORMACIÓN
MAGÜI	JUANCHITO	3	SIN INFORMACIÓN	SIN INFORMACIÓN
MAGÜI	LA BELLEZA	4	SIN INFORMACIÓN	SIN INFORMACIÓN
MAGÜI	LA CORRERA	4	SIN INFORMACIÓN	SIN INFORMACIÓN
MAGÜI	LA ROTURA	3	SIN INFORMACIÓN	SIN INFORMACIÓN
MAGÜI	LA SALIDA	4	SIN INFORMACIÓN	SIN INFORMACIÓN
MAGÜI	LA TORTUGA	3	SIN INFORMACIÓN	SIN INFORMACIÓN
MAGÜI	NANSALVI EL DIVISO	3	SIN INFORMACIÓN	SIN INFORMACIÓN
MAGÜI	NANSALVI LAS VILLAS	3	SIN INFORMACIÓN	SIN INFORMACIÓN
MAGÜI	NASALVI UNION	3	SIN INFORMACIÓN	SIN INFORMACIÓN
MAGÜI	NUEVO AMANECER	4	SIN INFORMACIÓN	SIN INFORMACIÓN
MAGÜI	PAMPETA	3	SIN INFORMACIÓN	SIN INFORMACIÓN
MAGÜI	PLAYA	3	SIN INFORMACIÓN	SIN INFORMACIÓN
MAGÜI	PLAYON	3	SIN INFORMACIÓN	SIN INFORMACIÓN
MAGÜI	PUEBLO NUEVO	3	SIN INFORMACIÓN	SIN INFORMACIÓN
MAGÜI	PUNTA DE BARCO	3	SIN INFORMACIÓN	SIN INFORMACIÓN
MAGÜI	RICAUARTE	2	SIN INFORMACIÓN	SIN INFORMACIÓN
MAGÜI	SAN JUAN	4	SIN INFORMACIÓN	SIN INFORMACIÓN
MAGÜI	SAN LUIS	3	SIN INFORMACIÓN	SIN INFORMACIÓN
MAGÜI	SANTA ROSA	4	SIN INFORMACIÓN	SIN INFORMACIÓN



INFORME MENSUAL DE LOCALIDADES SIN TELEMETRÍA DE LAS ZNI

Fecha:
20/05/2026

ABRIL 1 - 30 de 2026

Página:
28 de 39

MUNICIPIO	LOCALIDAD	TIPO DE LOCALIDAD	ESTADO PRESTACION DEL SERVICIO	RANGO HORAS
MAGÜI	TORTUGO MAGALY	3	SIN INFORMACIÓN	SIN INFORMACIÓN
MAGÜI	TORTUGO MIGUEL	3	SIN INFORMACIÓN	SIN INFORMACIÓN
MAGÜI	VICTORIA	3	SIN INFORMACIÓN	SIN INFORMACIÓN
MOSQUERA	BARRERA LA QUEBRADA	4	CON SERVICIO	7-8
MOSQUERA	BOCA DE GUASCAMA	3	CON SERVICIO	7-8
MOSQUERA	BOCAS DE GUANDIPA	3	CON SERVICIO	7-8
MOSQUERA	BRISAS DEL PAITA	3	CON SERVICIO	7-8
MOSQUERA	CAMPO ALEGRE	3	CON SERVICIO	7-8
MOSQUERA	CAMPO ALEGRE UNO	3	CON SERVICIO	7-8
MOSQUERA	CANTIL	3	CON SERVICIO	7-8
MOSQUERA	CANTINPAZ	4	CON SERVICIO	7-8
MOSQUERA	CHAPILAR	3	CON SERVICIO	7-8
MOSQUERA	CHIRIQUI	4	CON SERVICIO	1-6
MOSQUERA	COCAL PAYANES	2	CON SERVICIO	7-8
MOSQUERA	EL GARCERO	3	CON SERVICIO	7-8
MOSQUERA	EL PORVENIR	3	CON SERVICIO	7-8
MOSQUERA	FIRME CIFUENTES	2	CON SERVICIO	9-10
MOSQUERA	LA CAPILLA	3	CON SERVICIO	7-8
MOSQUERA	LA GUINEA	3	CON SERVICIO	7-8
MOSQUERA	LAGARTERA	3	CON SERVICIO	7-8
MOSQUERA	NARANJO	3	CON SERVICIO	7-8
MOSQUERA	PALIZADA RIO PATIA	3	CON SERVICIO	7-8
MOSQUERA	PAMPA CHAPILA	3	CON SERVICIO	7-8
MOSQUERA	PAMPA QUIÑONEZ	3	CON SERVICIO	7-8
MOSQUERA	PAPAYAL	4	CON SERVICIO	7-8
MOSQUERA	PIÑAL RELLENO	4	CON SERVICIO	7-8
MOSQUERA	PLAYA NUEVA	3	CON SERVICIO	7-8
MOSQUERA	PLAYON	3	CON SERVICIO	7-8
MOSQUERA	PUEBLO NUEVO	3	CON SERVICIO	7-8
MOSQUERA	PUNTA DEL PIÑAL	3	CON SERVICIO	7-8
MOSQUERA	QUIÑONEZ CHAPILA	4	CON SERVICIO	7-8
MOSQUERA	REMOLINO	3	CON SERVICIO	7-8
MOSQUERA	SALANGO	3	CON SERVICIO	7-8
MOSQUERA	SAN FRANCISCO	3	CON SERVICIO	7-8
MOSQUERA	SANTA CECILIA	4	CON SERVICIO	7-8
MOSQUERA	TORTUGO	3	CON SERVICIO	7-8
MOSQUERA	TREJOS	3	CON SERVICIO	7-8
MOSQUERA	VAQUERIA	3	CON SERVICIO	7-8
OLAYA HERRERA	ARAGON	4	CON SERVICIO	7-8
OLAYA HERRERA	BAJITO SOLEDAD	3	CON SERVICIO	7-8
OLAYA HERRERA	BOCA DE GUABA	2	CON SERVICIO	9-10
OLAYA HERRERA	CAIRO	3	CON SERVICIO	7-8
OLAYA HERRERA	CAIRO 1	3	CON SERVICIO	7-8
OLAYA HERRERA	CAÑA	3	CON SERVICIO	1-6
OLAYA HERRERA	EL BALSO	3	CON SERVICIO	7-8
OLAYA HERRERA	EL BRACITO	4	CON SERVICIO	1-6
OLAYA HERRERA	EL CARMEN	2	CON SERVICIO	9-10
OLAYA HERRERA	EL CEIBO	4	CON SERVICIO	1-6
OLAYA HERRERA	EL CHOCHO II	4	CON SERVICIO	1-6
OLAYA HERRERA	EL CLARO	3	CON SERVICIO	7-8
OLAYA HERRERA	EL DIVISO	3	CON SERVICIO	7-8
OLAYA HERRERA	EL GUANDAL	3	CON SERVICIO	7-8
OLAYA HERRERA	EL TURBIO	3	CON SERVICIO	7-8
OLAYA HERRERA	GUABILLALES	3	CON SERVICIO	7-8
OLAYA HERRERA	JOSE GUACO	3	CON SERVICIO	7-8
OLAYA HERRERA	JUACO No. 2	4	CON SERVICIO	7-8



INFORME MENSUAL DE LOCALIDADES SIN TELEMETRÍA DE LAS ZNI

Fecha:

20/05/2026

ABRIL 1 - 30 de 2026

Página:

29

de:

39

MUNICIPIO	LOCALIDAD	TIPO DE LOCALIDAD	ESTADO PRESTACION DEL SERVICIO	RANGO HORAS
OLAYA HERRERA	LA LAGUNA	3	CON SERVICIO	7-8
OLAYA HERRERA	LA LOMA	3	CON SERVICIO	7-8
OLAYA HERRERA	LA NUEVA FLORESTA	3	CON SERVICIO	7-8
OLAYA HERRERA	LAS MERCEDES	3	CON SERVICIO	7-8
OLAYA HERRERA	LOS TORRES	4	CON SERVICIO	1-6
OLAYA HERRERA	MATA DE GUADUA	4	SIN SERVICIO	0
OLAYA HERRERA	MIRANDA	4	CON SERVICIO	1-6
OLAYA HERRERA	NAIDISALES	3	CON SERVICIO	7-8
OLAYA HERRERA	NARANJITO	3	CON SERVICIO	7-8
OLAYA HERRERA	NUEVA ESPERANZA	3	CON SERVICIO	7-8
OLAYA HERRERA	NUEVA SANTA ROSA	4	CON SERVICIO	7-8
OLAYA HERRERA	PAMBIL	4	CON SERVICIO	1-6
OLAYA HERRERA	PLAYA BLANCA	4	CON SERVICIO	7-8
OLAYA HERRERA	RECODO	4	CON SERVICIO	7-8
OLAYA HERRERA	SAMARITANO	2	CON SERVICIO	9-10
OLAYA HERRERA	SAN JOSE LA TURBIA	3	CON SERVICIO	7-8
OLAYA HERRERA	SANQUIANGA	3	CON SERVICIO	7-8
OLAYA HERRERA	SANQUIANGUITA	3	CON SERVICIO	7-8
OLAYA HERRERA	SANTA ELENA	3	CON SERVICIO	7-8
OLAYA HERRERA	SANTA ELENA 2	3	CON SERVICIO	7-8
OLAYA HERRERA	SOLEDAD (LOZANO TORRIJOS)	4	CON SERVICIO	7-8
OLAYA HERRERA	TOLITA 1	3	CON SERVICIO	7-8
OLAYA HERRERA	TOLITA 2	3	CON SERVICIO	7-8
OLAYA HERRERA	UNION LAS VEGAS	4	CON SERVICIO	1-6
OLAYA HERRERA	VUELTA LARGA	3	CON SERVICIO	7-8
OLAYA HERRERA	ZEPANGUE MEDIO	4	CON SERVICIO	1-6
ROBERTO PAYAN	BOCAS DE PAPI	4	CON SERVICIO	1-6
ROBERTO PAYAN	CHONTADURO	3	CON SERVICIO	7-8
ROBERTO PAYAN	COCO	3	CON SERVICIO	7-8
ROBERTO PAYAN	CONQUISTA	3	CON SERVICIO	7-8
ROBERTO PAYAN	EL CARMEN	3	CON SERVICIO	7-8
ROBERTO PAYAN	EL CEDRO	3	CON SERVICIO	7-8
ROBERTO PAYAN	EL PASTO	3	CON SERVICIO	7-8
ROBERTO PAYAN	EL PEÑON	3	CON SERVICIO	7-8
ROBERTO PAYAN	EL PINDE	3	CON SERVICIO	7-8
ROBERTO PAYAN	FATIMA	3	CON SERVICIO	7-8
ROBERTO PAYAN	FATIMA 2	3	CON SERVICIO	7-8
ROBERTO PAYAN	GOMEZ JURADO	3	CON SERVICIO	7-8
ROBERTO PAYAN	GUACUCO MIALO RIO ISPI	3	CON SERVICIO	7-8
ROBERTO PAYAN	GUALPI LA HONDA	3	CON SERVICIO	7-8
ROBERTO PAYAN	GUALPI PIEDRERO	3	CON SERVICIO	7-8
ROBERTO PAYAN	GUANAMO	3	CON SERVICIO	7-8
ROBERTO PAYAN	LAGUNA CHIMBUZA	2	CON SERVICIO	9-10
ROBERTO PAYAN	LAGUNA E PIRI	3	SIN INFORMACIÓN	SIN INFORMACIÓN
ROBERTO PAYAN	LAGUNA MINERO	2	CON SERVICIO	9-10
ROBERTO PAYAN	LAS BUILDES	3	SIN INFORMACIÓN	SIN INFORMACIÓN
ROBERTO PAYAN	LOMA GRANDE	3	CON SERVICIO	7-8
ROBERTO PAYAN	MUÑAMBI SAUNDE	4	SIN INFORMACIÓN	SIN INFORMACIÓN
ROBERTO PAYAN	NARANJITO	3	CON SERVICIO	7-8
ROBERTO PAYAN	NEGRITO	4	CON SERVICIO	7-8
ROBERTO PAYAN	PAPI PALMA	3	CON SERVICIO	7-8
ROBERTO PAYAN	PAPI PALMA 2	3	CON SERVICIO	7-8
ROBERTO PAYAN	PAPI PLAYA	3	SIN INFORMACIÓN	SIN INFORMACIÓN
ROBERTO PAYAN	PAPI UNIÓN	2	CON SERVICIO	9-10
ROBERTO PAYAN	PATO	3	CON SERVICIO	7-8
ROBERTO PAYAN	PIRI ESPUMERO	3	CON SERVICIO	7-8



INFORME MENSUAL DE LOCALIDADES SIN TELEMETRÍA DE LAS ZNI

Fecha:

20/05/2026

ABRIL 1 - 30 de 2026

Página:

30

de:

39

MUNICIPIO	LOCALIDAD	TIPO DE LOCALIDAD	ESTADO PRESTACION DEL SERVICIO	RANGO HORAS
ROBERTO PAYAN	PIRI LAS BRISAS 1	2	CON SERVICIO	9-10
ROBERTO PAYAN	PIRI PARAISO	3	SIN INFORMACIÓN	SIN INFORMACIÓN
ROBERTO PAYAN	PISCUANDE	4	SIN INFORMACIÓN	SIN INFORMACIÓN
ROBERTO PAYAN	PUERTO CASTILLO	3	CON SERVICIO	7-8
ROBERTO PAYAN	PUMALDE	3	CON SERVICIO	7-8
ROBERTO PAYAN	PUMALDE 2	3	CON SERVICIO	7-8
ROBERTO PAYAN	REMOLINO	4	CON SERVICIO	7-8
ROBERTO PAYAN	REMOLINO 2	3	CON SERVICIO	7-8
ROBERTO PAYAN	SALBUNDE	3	CON SERVICIO	7-8
ROBERTO PAYAN	SANDE	3	SIN INFORMACIÓN	SIN INFORMACIÓN
ROBERTO PAYAN	TASDAN	3	SIN INFORMACIÓN	SIN INFORMACIÓN
ROBERTO PAYAN	VUELTA LARGA	3	CON SERVICIO	7-8
ROBERTO PAYAN	YALTÉ	3	CON SERVICIO	7-8
ROBERTO PAYAN	YARUMAL	3	CON SERVICIO	7-8
ROBERTO PAYAN	ZAPOTAL	3	CON SERVICIO	7-8
SAN ANDRÉS DE TUMACO	ALTO BUENOS AIRES	2	CON SERVICIO	9-10
SAN ANDRÉS DE TUMACO	BAJO BUENOS AIRES / TABLON SALADO	3	CON SERVICIO	7-8
SAN ANDRÉS DE TUMACO	BOCAS DE GUAVAL RIO MIRA	3	CON SERVICIO	7-8
SAN ANDRÉS DE TUMACO	CALETA VIENTO LIBRE	3	CON SERVICIO	7-8
SAN ANDRÉS DE TUMACO	CENIZO	3	CON SERVICIO	7-8
SAN ANDRÉS DE TUMACO	CHAPUL (RIO CHAGUI)	3	SIN INFORMACIÓN	SIN INFORMACIÓN
SAN ANDRÉS DE TUMACO	CHORRERA CURAY	3	CON SERVICIO	7-8
SAN ANDRÉS DE TUMACO	COLORADO LAS MERCEDES	3	CON SERVICIO	7-8
SAN ANDRÉS DE TUMACO	EL CHORRO RIO CHAGUI	3	SIN INFORMACIÓN	SIN INFORMACIÓN
SAN ANDRÉS DE TUMACO	FIRME DE LOS COIMES	3	CON SERVICIO	9-10
SAN ANDRÉS DE TUMACO	GUACHAL DE LA COSTA	3	CON SERVICIO	9-10
SAN ANDRÉS DE TUMACO	IMBILPI	2	CON SERVICIO	9-10
SAN ANDRÉS DE TUMACO	LA CHORRERA RIO CHAGÜI	4	SIN INFORMACIÓN	SIN INFORMACIÓN
SAN ANDRÉS DE TUMACO	LA CONCHA	2	CON SERVICIO	9-10
SAN ANDRÉS DE TUMACO	LA CONGA	3	CON SERVICIO	9-10
SAN ANDRÉS DE TUMACO	LA JUANTA CUARAZANGA RIO CHAGUI	3	SIN INFORMACIÓN	SIN INFORMACIÓN
SAN ANDRÉS DE TUMACO	LAS DELICIAS TABLON SALADO	3	CON SERVICIO	7-8
SAN ANDRÉS DE TUMACO	LLANAJE ENCENADA	2	CON SERVICIO	7-8
SAN ANDRÉS DE TUMACO	MAJAGUAL	3	CON SERVICIO	7-8
SAN ANDRÉS DE TUMACO	OLIVO CURAY	3	CON SERVICIO	7-8
SAN ANDRÉS DE TUMACO	PASA CABALLO	3	CON SERVICIO	7-8
SAN ANDRÉS DE TUMACO	PUEBLO NUEVO	2	CON SERVICIO	11-16
SAN ANDRÉS DE TUMACO	SAGUMBITA FRONTERA	3	CON SERVICIO	7-8
SAN ANDRÉS DE TUMACO	SAN JOSE DEL GUAYABO MEXICANO	3	CON SERVICIO	7-8
SAN ANDRÉS DE TUMACO	SAN JUAN PLAYA	2	CON SERVICIO	9-10
SAN ANDRÉS DE TUMACO	SAN SEBASTIAN	2	CON SERVICIO	9-10
SAN ANDRÉS DE TUMACO	SANDE CURAY	3	CON SERVICIO	7-8
SAN ANDRÉS DE TUMACO	SOLEDAD CURAY	3	CON SERVICIO	7-8
SAN ANDRÉS DE TUMACO	TRUJILLO ENSENADA	3	CON SERVICIO	7-8
SAN ANDRÉS DE TUMACO	VUELTA DE LAS BRISAS	3	CON SERVICIO	7-8
SAN ANDRÉS DE TUMACO	VUELTAS DE LAS PALMAS	3	CON SERVICIO	7-8
SANTA BÁRBARA	AGUA CLARA SEQUIONDA	3	CON SERVICIO	1-6
SANTA BÁRBARA	AGUA LIMPIA	4	CON SERVICIO	1-6
SANTA BÁRBARA	ALTO SEQUIHONDA BRAZO PALOMINO	4	CON SERVICIO	1-6
SANTA BÁRBARA	ANGOSTURA ZANABRIA	3	CON SERVICIO	7-8
SANTA BÁRBARA	ATAJO PAJARITO 2	3	CON SERVICIO	7-8
SANTA BÁRBARA	BALLAN VIENDO	3	CON SERVICIO	7-8
SANTA BÁRBARA	BARBULITA	3	CON SERVICIO	7-8
SANTA BÁRBARA	BELLAVISTA ALTO	3	CON SERVICIO	7-8
SANTA BÁRBARA	BELLAVISTA BAJO	3	CON SERVICIO	7-8



INFORME MENSUAL DE LOCALIDADES SIN TELEMETRÍA DE LAS ZNI

Fecha:

20/05/2026

ABRIL 1 - 30 de 2026

Página:

31

de:

39

MUNICIPIO	LOCALIDAD	TIPO DE LOCALIDAD	ESTADO PRESTACION DEL SERVICIO	RANGO HORAS
SANTA BÁRBARA	BOCA DE AJI	4	CON SERVICIO	1-6
SANTA BÁRBARA	BOCA DE BALTAZAR	4	CON SERVICIO	1-6
SANTA BÁRBARA	BOCA DE CACILDA	4	CON SERVICIO	1-6
SANTA BÁRBARA	BOCA DE CHANZARA	4	CON SERVICIO	1-6
SANTA BÁRBARA	BOCA DE CORTES INES	4	CON SERVICIO	1-6
SANTA BÁRBARA	BOCA DE MATAMBI	4	CON SERVICIO	1-6
SANTA BÁRBARA	BOCA DE RAGADERO	4	CON SERVICIO	1-6
SANTA BÁRBARA	BOCAS DE GUAVA	4	CON SERVICIO	1-6
SANTA BÁRBARA	BOCAS DE SEQUIHONDITA	4	CON SERVICIO	1-6
SANTA BÁRBARA	BUGA	3	CON SERVICIO	7-8
SANTA BÁRBARA	CAIMAN	3	CON SERVICIO	7-8
SANTA BÁRBARA	CALLE MANZA	4	CON SERVICIO	1-6
SANTA BÁRBARA	CAMPO ALEGRE 1B	3	CON SERVICIO	7-8
SANTA BÁRBARA	CAMPOALEGRE	3	CON SERVICIO	7-8
SANTA BÁRBARA	CHANZARA	4	CON SERVICIO	1-6
SANTA BÁRBARA	CHARCO LARGO	4	CON SERVICIO	1-6
SANTA BÁRBARA	CHICO PÉREZ	4	CON SERVICIO	1-6
SANTA BÁRBARA	CHIVATILLO 1	3	CON SERVICIO	7-8
SANTA BÁRBARA	CHIVATILLO 2	4	CON SERVICIO	1-6
SANTA BÁRBARA	CHIVATILLO 3	3	CON SERVICIO	7-8
SANTA BÁRBARA	CHONTADURO 1	3	CON SERVICIO	7-8
SANTA BÁRBARA	CHONTADURO 2	4	CON SERVICIO	1-6
SANTA BÁRBARA	CHUPADERO	3	CON SERVICIO	7-8
SANTA BÁRBARA	CORRIENTE MALA	4	CON SERVICIO	1-6
SANTA BÁRBARA	CORTES GUAYABAL	4	CON SERVICIO	1-6
SANTA BÁRBARA	CORTES LOS INDIOS	4	CON SERVICIO	1-6
SANTA BÁRBARA	CUCURAGUA	3	CON SERVICIO	7-8
SANTA BÁRBARA	CUERBAL	3	CON SERVICIO	7-8
SANTA BÁRBARA	DESPAYADO	2	CON SERVICIO	9-10
SANTA BÁRBARA	EL ALTO	3	CON SERVICIO	7-8
SANTA BÁRBARA	EL BRASITO	3	CON SERVICIO	7-8
SANTA BÁRBARA	EL CANTIL	3	CON SERVICIO	1-6
SANTA BÁRBARA	EL CASCAJERO	3	CON SERVICIO	7-8
SANTA BÁRBARA	EL DIVISO	3	CON SERVICIO	7-8
SANTA BÁRBARA	EL DIVISO 2	3	CON SERVICIO	7-8
SANTA BÁRBARA	EL GUAVAL	4	CON SERVICIO	1-6
SANTA BÁRBARA	EL MILAGRO	4	CON SERVICIO	1-6
SANTA BÁRBARA	EL PAPAYO	4	CON SERVICIO	1-6
SANTA BÁRBARA	EL PIEDRERO	4	CON SERVICIO	1-6
SANTA BÁRBARA	EL PLACER	4	CON SERVICIO	1-6
SANTA BÁRBARA	EL PLACER LOMA	4	CON SERVICIO	1-6
SANTA BÁRBARA	EL PROGRESO FRAGUA	4	CON SERVICIO	1-6
SANTA BÁRBARA	ESCORPION	4	CON SERVICIO	1-6
SANTA BÁRBARA	ESTERO LARGO	3	CON SERVICIO	7-8
SANTA BÁRBARA	FENICIA	2	CON SERVICIO	9-10
SANTA BÁRBARA	FIRME	3	CON SERVICIO	7-8
SANTA BÁRBARA	FRAGUA LAS FLORES	4	CON SERVICIO	1-6
SANTA BÁRBARA	GUABINA	3	CON SERVICIO	7-8
SANTA BÁRBARA	GUAYABAL	3	CON SERVICIO	7-8
SANTA BÁRBARA	ISCUANDESITO	4	CON SERVICIO	1-6
SANTA BÁRBARA	ISLA DEL GALLO	3	CON SERVICIO	7-8
SANTA BÁRBARA	ISLA LARGA	3	CON SERVICIO	7-8
SANTA BÁRBARA	ISLA SOLEDAD	3	CON SERVICIO	7-8
SANTA BÁRBARA	JUAN VENTURA	2	CON SERVICIO	9-10
SANTA BÁRBARA	JUANCHILLO	3	CON SERVICIO	7-8
SANTA BÁRBARA	LA CALLE	4	CON SERVICIO	1-6



INFORME MENSUAL DE LOCALIDADES SIN TELEMETRÍA DE LAS ZNI

Fecha:

20/05/2026

ABRIL 1 - 30 de 2026

Página:

32

de:

39

MUNICIPIO	LOCALIDAD	TIPO DE LOCALIDAD	ESTADO PRESTACION DEL SERVICIO	RANGO HORAS
SANTA BÁRBARA	LA CORRENTOZA	4	CON SERVICIO	1-6
SANTA BÁRBARA	LA FRAGUA I	3	CON SERVICIO	7-8
SANTA BÁRBARA	LA FRAGUA II	4	CON SERVICIO	1-6
SANTA BÁRBARA	LA LAGUNA	4	CON SERVICIO	1-6
SANTA BÁRBARA	LA LOMA	2	CON SERVICIO	9-10
SANTA BÁRBARA	LA LOMA SANABRIA	3	CON SERVICIO	7-8
SANTA BÁRBARA	LA MESA PATIANO	3	CON SERVICIO	7-8
SANTA BÁRBARA	LA MINA INDIGENA	3	CON SERVICIO	7-8
SANTA BÁRBARA	LA MINA SEQUIONDA	4	CON SERVICIO	7-8
SANTA BÁRBARA	LA NUEVA FLORIDA	3	CON SERVICIO	7-8
SANTA BÁRBARA	LA PEÑITA	3	CON SERVICIO	7-8
SANTA BÁRBARA	LA PIEDRA 1A	3	CON SERVICIO	7-8
SANTA BÁRBARA	LA PIEDRA 1B	3	CON SERVICIO	7-8
SANTA BÁRBARA	LA QUINTA	3	CON SERVICIO	7-8
SANTA BÁRBARA	LA UNIÓN	4	CON SERVICIO	1-6
SANTA BÁRBARA	LA UNIÓN ARRIBA	4	CON SERVICIO	1-6
SANTA BÁRBARA	LAMBEDERO	4	CON SERVICIO	1-6
SANTA BÁRBARA	LAS CEJAS	3	CON SERVICIO	7-8
SANTA BÁRBARA	LAS MARIAS	4	CON SERVICIO	1-6
SANTA BÁRBARA	LAS PEÑAS	3	CON SERVICIO	7-8
SANTA BÁRBARA	LAS VARAS	3	CON SERVICIO	7-8
SANTA BÁRBARA	LIMONES	3	CON SERVICIO	7-8
SANTA BÁRBARA	LOS POPAS	4	CON SERVICIO	1-6
SANTA BÁRBARA	MACHARAL	3	CON SERVICIO	7-8
SANTA BÁRBARA	MADRID	4	CON SERVICIO	1-6
SANTA BÁRBARA	MATAMBI 2	4	CON SERVICIO	1-6
SANTA BÁRBARA	MAZAMORRERO	4	CON SERVICIO	1-6
SANTA BÁRBARA	MAZAMORRERO 2	3	CON SERVICIO	7-8
SANTA BÁRBARA	MICHAELITA	3	CON SERVICIO	7-8
SANTA BÁRBARA	MONTAÑO	4	CON SERVICIO	1-6
SANTA BÁRBARA	MORONGO	4	CON SERVICIO	1-6
SANTA BÁRBARA	NAYA	4	CON SERVICIO	1-6
SANTA BÁRBARA	PALOMINO	3	CON SERVICIO	7-8
SANTA BÁRBARA	PEÑA CHANZARA	4	CON SERVICIO	1-6
SANTA BÁRBARA	PEÑALISA	3	CON SERVICIO	7-8
SANTA BÁRBARA	PIE DEL SALTO	4	CON SERVICIO	1-6
SANTA BÁRBARA	PIEDRA ANCHA	4	CON SERVICIO	1-6
SANTA BÁRBARA	PILON LA PLAYA	4	CON SERVICIO	1-6
SANTA BÁRBARA	PISCINDE 1	3	CON SERVICIO	7-8
SANTA BÁRBARA	PLAYA CHINA	2	CON SERVICIO	9-10
SANTA BÁRBARA	PLAYA GRANDE ABAJO	3	CON SERVICIO	7-8
SANTA BÁRBARA	PLAYA GRANDE ARRIBA	3	CON SERVICIO	7-8
SANTA BÁRBARA	PROFUNDA	4	CON SERVICIO	1-6
SANTA BÁRBARA	PUEBLO NUEVO	4	CON SERVICIO	1-6
SANTA BÁRBARA	QUEBRADA SECA	4	CON SERVICIO	1-6
SANTA BÁRBARA	QUIGUPI	2	CON SERVICIO	9-10
SANTA BÁRBARA	QUINTA ARRIBA	3	CON SERVICIO	7-8
SANTA BÁRBARA	RIO CORTES	4	CON SERVICIO	1-6
SANTA BÁRBARA	RIO ISCUANDE	4	CON SERVICIO	1-6
SANTA BÁRBARA	RIO SAN LUIS	4	CON SERVICIO	1-6
SANTA BÁRBARA	RIO SAN LUIS 2	4	CON SERVICIO	1-6
SANTA BÁRBARA	RODEA	3	CON SERVICIO	7-8
SANTA BÁRBARA	SAN ANDRES	3	CON SERVICIO	7-8
SANTA BÁRBARA	SAN ANTONIO	3	CON SERVICIO	7-8
SANTA BÁRBARA	SAN JOSE DE LA PLAYA	4	CON SERVICIO	1-6
SANTA BÁRBARA	SAN LUIS AGUA SUCIA	3	CON SERVICIO	7-8



INFORME MENSUAL DE LOCALIDADES SIN TELEMETRÍA DE LAS ZNI

Fecha:

20/05/2026

ABRIL 1 - 30 de 2026

Página:

33

de:

39

MUNICIPIO	LOCALIDAD	TIPO DE LOCALIDAD	ESTADO PRESTACION DEL SERVICIO	RANGO HORAS
SANTA BÁRBARA	SAN LUIS CALLE LARGA	4	CON SERVICIO	1-6
SANTA BÁRBARA	SANDAMIA	3	CON SERVICIO	7-8
SANTA BÁRBARA	SANDAMIA 2	4	CON SERVICIO	1-6
SANTA BÁRBARA	SANDAMIA ASERRADERO	3	CON SERVICIO	7-8
SANTA BÁRBARA	SANTA ROSA	4	CON SERVICIO	1-6
SANTA BÁRBARA	SECADERO ABAJO	4	CON SERVICIO	1-6
SANTA BÁRBARA	SEQUIHONDA LA LOMA	4	CON SERVICIO	1-6
SANTA BÁRBARA	SEQUIONDITA	4	CON SERVICIO	1-6
SANTA BÁRBARA	SOLEDAD PUEBLITO	4	CON SERVICIO	1-6
SANTA BÁRBARA	TIERRA CHANZARA	4	CON SERVICIO	1-6
SANTA BÁRBARA	TIERRA FIRME	3	CON SERVICIO	7-8
SANTA BÁRBARA	TURBIO BOTADERO	3	CON SERVICIO	7-8
SANTA BÁRBARA	VENADO	4	CON SERVICIO	1-6
SANTA BÁRBARA	VUELTA LARGA	3	CON SERVICIO	7-8
SANTA BÁRBARA	VUELTA LARGA CHANZARA	2	CON SERVICIO	9-10

PUTUMAYO

MUNICIPIO	LOCALIDAD	TIPO DE LOCALIDAD	ESTADO PRESTACION DEL SERVICIO	RANGO HORAS
ORITO	PORTUGAL	3	SIN INFORMACIÓN	SIN INFORMACIÓN
PUERTO ASIS	BUENA VISTA	4	SIN INFORMACIÓN	SIN INFORMACIÓN
PUERTO ASIS	PIÑUÑA BLANCO	4	SIN INFORMACIÓN	SIN INFORMACIÓN
PUERTO ASIS	PUERTO BELLO	3	SIN INFORMACIÓN	SIN INFORMACIÓN
PUERTO ASIS	PUERTO COLOMBIA	4	SIN INFORMACIÓN	SIN INFORMACIÓN
PUERTO ASIS	TETEYE	2	SIN INFORMACIÓN	SIN INFORMACIÓN
PUERTO ASIS	VILLA VICTORIA	3	SIN INFORMACIÓN	SIN INFORMACIÓN
PUERTO GUZMÁN	BUTUTO	3	SIN INFORMACIÓN	SIN INFORMACIÓN
PUERTO GUZMÁN	CEIBA	2	SIN INFORMACIÓN	SIN INFORMACIÓN
PUERTO GUZMÁN	GUADUALES	2	SIN INFORMACIÓN	SIN INFORMACIÓN
PUERTO GUZMÁN	RECREO	2	SIN INFORMACIÓN	SIN INFORMACIÓN
PUERTO LEGUIZAMO	NUEVA APAYA	3	CON SERVICIO	7-8
PUERTO LEGUIZAMO	PUERTO NARIÑO	3	CON SERVICIO	7-8
PUERTO LEGUIZAMO	SENCELLA	4	CON SERVICIO	7-8
PUERTO LEGUIZAMO	YURILLA	3	CON SERVICIO	1-6
VILLAGARZÓN	BAJO CORAZON	4	SIN INFORMACIÓN	SIN INFORMACIÓN

VALLE DEL CAUCA

MUNICIPIO	LOCALIDAD	TIPO DE LOCALIDAD	ESTADO PRESTACION DEL SERVICIO	RANGO HORAS
BUENAVENTURA	AGUA MANSA	3	CON SERVICIO	7-8
BUENAVENTURA	AGUACERO	4	CON SERVICIO	1-6
BUENAVENTURA	ALAMBIQUE NAYA	3	CON SERVICIO	7-8
BUENAVENTURA	AMAZONAS	3	CON SERVICIO	7-8
BUENAVENTURA	ARAGON CAJAMBRE	3	CON SERVICIO	7-8
BUENAVENTURA	AUCA	4	CON SERVICIO	1-6
BUENAVENTURA	AUQUITA	4	CON SERVICIO	1-6
BUENAVENTURA	BARCO CAJAMBRE	3	CON SERVICIO	7-8
BUENAVENTURA	BARRANCON	4	CON SERVICIO	1-6
BUENAVENTURA	BARRANQUITO	4	CON SERVICIO	1-6
BUENAVENTURA	BELLAVISTA	4	CON SERVICIO	1-6
BUENAVENTURA	BELLO HORIZONTE	3	CON SERVICIO	7-8
BUENAVENTURA	BELLO HORIZONTE - LA POPA	4	CON SERVICIO	1-6
BUENAVENTURA	BOCA BRAZITO	3	CON SERVICIO	7-8
BUENAVENTURA	BOCA DEL BRAZO	3	CON SERVICIO	7-8
BUENAVENTURA	BOQUERON NAYA	4	CON SERVICIO	7-8



INFORME MENSUAL DE LOCALIDADES SIN TELEMETRÍA DE LAS ZNI

Fecha:

20/05/2026

Página:

34

de:

39

ABRIL 1 - 30 de 2026

MUNICIPIO	LOCALIDAD	TIPO DE LOCALIDAD	ESTADO PRESTACION DEL SERVICIO	RANGO HORAS
BUENAVENTURA	BRAZITO	4	CON SERVICIO	1-6
BUENAVENTURA	BUJO	4	CON SERVICIO	1-6
BUENAVENTURA	C.U. AGUA CLARA	3	CON SERVICIO	7-8
BUENAVENTURA	CABECERAS	3	CON SERVICIO	7-8
BUENAVENTURA	CACAO	3	CON SERVICIO	7-8
BUENAVENTURA	CACOLILLO	4	CON SERVICIO	1-6
BUENAVENTURA	CACOLY	4	CON SERVICIO	1-6
BUENAVENTURA	CAIMITILLO	3	CON SERVICIO	7-8
BUENAVENTURA	CALLANERO	4	CON SERVICIO	1-6
BUENAVENTURA	CALLE HONDA (RIO RAPOSO)	3	CON SERVICIO	7-8
BUENAVENTURA	CALLE LARGA NAYA	4	CON SERVICIO	7-8
BUENAVENTURA	CAÑAVERAL	4	CON SERVICIO	1-6
BUENAVENTURA	CEDRITO NAYA	4	CON SERVICIO	7-8
BUENAVENTURA	CEIBITO	4	CON SERVICIO	1-6
BUENAVENTURA	CEIBITO	3	CON SERVICIO	7-8
BUENAVENTURA	CHACHAJO	3	CON SERVICIO	7-8
BUENAVENTURA	CHIGUERITO	4	CON SERVICIO	1-6
BUENAVENTURA	CHIGUERO	3	CON SERVICIO	7-8
BUENAVENTURA	CHIRRINCHAO	4	CON SERVICIO	1-6
BUENAVENTURA	CHORRERON	3	CON SERVICIO	7-8
BUENAVENTURA	CHUMASCAO	3	CON SERVICIO	7-8
BUENAVENTURA	COCAL	4	CON SERVICIO	1-6
BUENAVENTURA	COCALITO	3	CON SERVICIO	7-8
BUENAVENTURA	COLORADO	4	CON SERVICIO	1-6
BUENAVENTURA	COMBA	3	CON SERVICIO	7-8
BUENAVENTURA	COQUITO 2	4	CON SERVICIO	1-6
BUENAVENTURA	COROZAL	3	CON SERVICIO	7-8
BUENAVENTURA	CORRIENTE 1 NAYA	3	CON SERVICIO	7-8
BUENAVENTURA	DOS QUEBRADAS NAYA	3	CON SERVICIO	7-8
BUENAVENTURA	EL ÁGUILA	3	CON SERVICIO	7-8
BUENAVENTURA	EL ARENAL	4	CON SERVICIO	1-6
BUENAVENTURA	EL BARRANCO	3	CON SERVICIO	7-8
BUENAVENTURA	EL CAIMITO	3	CON SERVICIO	7-8
BUENAVENTURA	EL CALVARIO	3	CON SERVICIO	7-8
BUENAVENTURA	EL CARMEN 1 NAYA	3	CON SERVICIO	7-8
BUENAVENTURA	EL CARMEN 2 NAYA	3	CON SERVICIO	7-8
BUENAVENTURA	EL CHORRO	3	CON SERVICIO	7-8
BUENAVENTURA	EL CHORRO FIRME	4	CON SERVICIO	1-6
BUENAVENTURA	EL DINDO	4	CON SERVICIO	1-6
BUENAVENTURA	EL GUAVILLO	4	CON SERVICIO	1-6
BUENAVENTURA	EL HUECO	3	CON SERVICIO	7-8
BUENAVENTURA	EL ISLOTE	3	CON SERVICIO	7-8
BUENAVENTURA	EL MANSO	4	CON SERVICIO	1-6
BUENAVENTURA	EL QUESO	3	CON SERVICIO	7-8
BUENAVENTURA	EL RECODO	4	CON SERVICIO	1-6
BUENAVENTURA	EL TIGRE	3	CON SERVICIO	7-8
BUENAVENTURA	EL TRAPICHE	3	CON SERVICIO	7-8
BUENAVENTURA	EL TRUENO NAYA	4	CON SERVICIO	7-8
BUENAVENTURA	EL VEINTIDOS	4	CON SERVICIO	1-6
BUENAVENTURA	ENCANTO	3	CON SERVICIO	7-8
BUENAVENTURA	FIRME BONITO	4	CON SERVICIO	1-6
BUENAVENTURA	FRAGUA	3	CON SERVICIO	7-8
BUENAVENTURA	FRAGUITA	4	CON SERVICIO	1-6
BUENAVENTURA	GORGONA	3	CON SERVICIO	7-8
BUENAVENTURA	GUABITO	4	CON SERVICIO	1-6
BUENAVENTURA	GUADUAL	3	CON SERVICIO	7-8
BUENAVENTURA	GUADUALITO	3	CON SERVICIO	7-8



INFORME MENSUAL DE LOCALIDADES SIN TELEMETRÍA DE LAS ZNI

Fecha:

20/05/2026

Página:

35

de:

39

ABRIL 1 - 30 de 2026

MUNICIPIO	LOCALIDAD	TIPO DE LOCALIDAD	ESTADO PRESTACION DEL SERVICIO	RANGO HORAS
BUENAVENTURA	GUADUALITO NAYA	3	CON SERVICIO	7-8
BUENAVENTURA	GUAPACITO	3	CON SERVICIO	7-8
BUENAVENTURA	GUARIN NAYA	4	CON SERVICIO	7-8
BUENAVENTURA	GUAYABAL	4	CON SERVICIO	1-6
BUENAVENTURA	GUAYABAL	3	CON SERVICIO	7-8
BUENAVENTURA	HUMANES	3	CON SERVICIO	7-8
BUENAVENTURA	ISLA PELADA	4	CON SERVICIO	1-6
BUENAVENTURA	JOAQUINCITO NAYA	3	CON SERVICIO	7-8
BUENAVENTURA	JUAN NUÑEZ NAYA	3	CON SERVICIO	7-8
BUENAVENTURA	JUNTAS	3	CON SERVICIO	7-8
BUENAVENTURA	LA BARTOLA	3	CON SERVICIO	7-8
BUENAVENTURA	LA BATATA	4	CON SERVICIO	1-6
BUENAVENTURA	LA CHIPERADA	4	CON SERVICIO	1-6
BUENAVENTURA	LA CHONA	4	CON SERVICIO	1-6
BUENAVENTURA	LA COMBITA	4	CON SERVICIO	1-6
BUENAVENTURA	LA ESPERANZA	3	CON SERVICIO	7-8
BUENAVENTURA	LA ESTRELLA	4	CON SERVICIO	1-6
BUENAVENTURA	LA HERRADURA	3	CON SERVICIO	7-8
BUENAVENTURA	LA ISLA	4	CON SERVICIO	1-6
BUENAVENTURA	LA ISLA DEL CEDRO	4	CON SERVICIO	1-6
BUENAVENTURA	LA LOMA	4	CON SERVICIO	1-6
BUENAVENTURA	LA LUCHA	3	CON SERVICIO	7-8
BUENAVENTURA	LA PEÑA	3	CON SERVICIO	7-8
BUENAVENTURA	LA PLATA MALAGA	3	CON SERVICIO	7-8
BUENAVENTURA	LA PLAYA	4	CON SERVICIO	1-6
BUENAVENTURA	LA PLAYITA	4	CON SERVICIO	1-6
BUENAVENTURA	LA POSA	4	CON SERVICIO	1-6
BUENAVENTURA	LA PRIMAVERA NAYA	3	CON SERVICIO	7-8
BUENAVENTURA	LA SIERPE	4	CON SERVICIO	1-6
BUENAVENTURA	LA TROJITA	4	CON SERVICIO	1-6
BUENAVENTURA	LA VUELTA	3	CON SERVICIO	7-8
BUENAVENTURA	LANA NAYA	3	CON SERVICIO	7-8
BUENAVENTURA	LAS ANIMAS	3	CON SERVICIO	7-8
BUENAVENTURA	LAS CONTRAS	3	CON SERVICIO	7-8
BUENAVENTURA	LAS PALMAS	3	CON SERVICIO	7-8
BUENAVENTURA	LLANITO	3	CON SERVICIO	7-8
BUENAVENTURA	LOS SOYOS	4	CON SERVICIO	1-6
BUENAVENTURA	MALAGUEÑA	3	CON SERVICIO	7-8
BUENAVENTURA	MANGAÑA	4	CON SERVICIO	1-6
BUENAVENTURA	MARIA ENGRACIA	4	CON SERVICIO	1-6
BUENAVENTURA	MEREGILDO 1 NAYA	3	CON SERVICIO	7-8
BUENAVENTURA	MEREGILDO 2 NAYA	4	CON SERVICIO	7-8
BUENAVENTURA	MIRA	3	CON SERVICIO	7-8
BUENAVENTURA	MIRAMAR - LA PLATA	4	CON SERVICIO	1-6
BUENAVENTURA	MIRAMAR-LA ROMELIA	4	CON SERVICIO	1-6
BUENAVENTURA	MURILLO	4	CON SERVICIO	1-6
BUENAVENTURA	ORDOÑEZ	2	CON SERVICIO	9-10
BUENAVENTURA	PALO BRUJO NAYA	4	CON SERVICIO	7-8
BUENAVENTURA	PAPAYAL 2	3	CON SERVICIO	7-8
BUENAVENTURA	PAPAYO	3	CON SERVICIO	7-8
BUENAVENTURA	PEÑA BLANCA	4	CON SERVICIO	1-6
BUENAVENTURA	PEÑA LARGA	4	CON SERVICIO	1-6
BUENAVENTURA	PITALITO CHAMAPURO	3	CON SERVICIO	7-8
BUENAVENTURA	POMARROZAL	4	CON SERVICIO	1-6
BUENAVENTURA	PRIMAVERA	3	CON SERVICIO	7-8
BUENAVENTURA	PUEBLO NUEVO NAYA	4	CON SERVICIO	7-8
BUENAVENTURA	PUERTO ESPAÑA	3	CON SERVICIO	7-8
BUENAVENTURA	PUERTO PIZARIO (RIO SAN JUAN)	3	CON SERVICIO	7-8



INFORME MENSUAL DE LOCALIDADES SIN TELEMETRÍA DE LAS ZNI

Fecha:

20/05/2026

ABRIL 1 - 30 de 2026

Página:

36

de:

39

MUNICIPIO	LOCALIDAD	TIPO DE LOCALIDAD	ESTADO PRESTACION DEL SERVICIO	RANGO HORAS
BUENAVENTURA	PUERTO VALENCIA	3	CON SERVICIO	7-8
BUENAVENTURA	RESGUARDO INDIGENA (PLATINCITO)	3	CON SERVICIO	7-8
BUENAVENTURA	SAGRADA FAMILIA	3	CON SERVICIO	7-8
BUENAVENTURA	SALAZAR	4	CON SERVICIO	1-6
BUENAVENTURA	SAN ANTONIO - DIPULDO	3	CON SERVICIO	7-8
BUENAVENTURA	SAN ANTONIO 2	3	CON SERVICIO	7-8
BUENAVENTURA	SAN ANTONIO BAUDO	3	CON SERVICIO	7-8
BUENAVENTURA	SAN ANTOÑITO (YURUMANGUI)	3	CON SERVICIO	7-8
BUENAVENTURA	SAN FRANCISCO JAVIER	2	CON SERVICIO	9-10
BUENAVENTURA	SAN GERÓNIMO	3	CON SERVICIO	7-8
BUENAVENTURA	SAN ISIDRO (CAJAMBRE)	3	CON SERVICIO	7-8
BUENAVENTURA	SAN JOANQUIN NAYA	3	CON SERVICIO	7-8
BUENAVENTURA	SAN JORGE LOBO	3	CON SERVICIO	7-8
BUENAVENTURA	SAN JOSE 2 NAYA	3	CON SERVICIO	7-8
BUENAVENTURA	SAN JOSE ADENTRO NAYA	3	CON SERVICIO	7-8
BUENAVENTURA	SAN JOSE ENCARNACION (ANCHICAYA) o SAN JOSÉ YURUMANGUI	3	CON SERVICIO	7-8
BUENAVENTURA	SAN LORENZO NAYA	3	CON SERVICIO	7-8
BUENAVENTURA	SAN MIGUEL	3	CON SERVICIO	7-8
BUENAVENTURA	SAN PABLITO	3	CON SERVICIO	7-8
BUENAVENTURA	SAN PEDRO	3	CON SERVICIO	7-8
BUENAVENTURA	SAN SANTOS NAYA	3	CON SERVICIO	7-8
BUENAVENTURA	SANTA BARBARA	3	CON SERVICIO	7-8
BUENAVENTURA	SANTA BARBARA MAR	3	CON SERVICIO	7-8
BUENAVENTURA	SANTA CRUZ	3	CON SERVICIO	7-8
BUENAVENTURA	SANTA MARIA 2 NAYA	3	CON SERVICIO	7-8
BUENAVENTURA	SANTA ROSA	3	CON SERVICIO	7-8
BUENAVENTURA	SANTANA	4	CON SERVICIO	1-6
BUENAVENTURA	SAPOTAL	3	CON SERVICIO	7-8
BUENAVENTURA	SECADERO	3	CON SERVICIO	7-8
BUENAVENTURA	SECAL NAYA	4	CON SERVICIO	7-8
BUENAVENTURA	TARAPAL	4	CON SERVICIO	1-6
BUENAVENTURA	TIMBA	3	CON SERVICIO	7-8
BUENAVENTURA	TRAPICHE NAYA	4	CON SERVICIO	7-8
BUENAVENTURA	TUMACO	4	CON SERVICIO	1-6
BUENAVENTURA	VICENTE	3	CON SERVICIO	7-8
BUENAVENTURA	VICENTICO	3	CON SERVICIO	7-8
BUENAVENTURA	ZAPOTAL	3	CON SERVICIO	7-8

VAUPÉS

MUNICIPIO	LOCALIDAD	TIPO DE LOCALIDAD	ESTADO PRESTACION DEL SERVICIO	RANGO HORAS
MITÚ	MACUANA	3	SIN INFORMACIÓN	SIN INFORMACIÓN
MITÚ	WAINAMBI	4	SIN INFORMACIÓN	SIN INFORMACIÓN
PAPUNUA (ANM)	PUERTO SOLANO (PAPUNAHUA)	3	SIN INFORMACIÓN	SIN INFORMACIÓN

VICHADA

MUNICIPIO	LOCALIDAD	TIPO DE LOCALIDAD	ESTADO PRESTACION DEL SERVICIO	RANGO HORAS
CUMARIBO	CHAPARRAL	4	SIN INFORMACIÓN	SIN INFORMACIÓN
CUMARIBO	CHUPAVE	4	SIN INFORMACIÓN	SIN INFORMACIÓN
CUMARIBO	EL SEJAL	4	SIN INFORMACIÓN	SIN INFORMACIÓN
CUMARIBO	EL TOMO	4	SIN INFORMACIÓN	SIN INFORMACIÓN
CUMARIBO	EL TUPARRO	4	SIN INFORMACIÓN	SIN INFORMACIÓN
CUMARIBO	GUANAPE	4	SIN INFORMACIÓN	SIN INFORMACIÓN
CUMARIBO	LA CATORCE	4	SIN INFORMACIÓN	SIN INFORMACIÓN
CUMARIBO	PALMARITO	3	SIN INFORMACIÓN	SIN INFORMACIÓN
CUMARIBO	PUERTO NARIÑO	4	SIN INFORMACIÓN	SIN INFORMACIÓN
CUMARIBO	PUERTO ORIENTE	4	SIN INFORMACIÓN	SIN INFORMACIÓN
CUMARIBO	PUERTO PRINCIPE	3	SIN INFORMACIÓN	SIN INFORMACIÓN
CUMARIBO	SANTA RITA	3	SIN INFORMACIÓN	SIN INFORMACIÓN

 	INFORME MENSUAL DE LOCALIDADES SIN TELEMETRÍA DE LAS ZNI	Fecha:	
		20/05/2026	
ABRIL 1 – 30 de 2026		Página:	
		37	de: 39

MUNICIPIO	LOCALIDAD	TIPO DE LOCALIDAD	ESTADO PRESTACION DEL SERVICIO	RANGO HORAS
CUMARIBO	SARRAPIA	4	SIN INFORMACIÓN	SIN INFORMACIÓN
CUMARIBO	WERIMA - INSPECCION	4	SIN INFORMACIÓN	SIN INFORMACIÓN
LA PRIMAVERA	CAMPOALEGRE	4	SIN INFORMACIÓN	SIN INFORMACIÓN
LA PRIMAVERA	NUEVA ANTIOQUIA	3	CON SERVICIO	7-8
LA PRIMAVERA	SAN TEODORO	4	CON SERVICIO	7-8
LA PRIMAVERA	SANTA BARBARA	3	CON SERVICIO	7-8
PUERTO CARREÑO	ACEITICO	3	SIN INFORMACIÓN	SIN INFORMACIÓN
PUERTO CARREÑO	EKONAY	4	CON SERVICIO	24
PUERTO CARREÑO	GUÁRIPA	4	CON SERVICIO	24
PUERTO CARREÑO	HORMIGA	4	CON SERVICIO	11-16
PUERTO CARREÑO	JOVAL	4	CON SERVICIO	24
PUERTO CARREÑO	LA VENTUROSA	4	SIN INFORMACIÓN	SIN INFORMACIÓN
PUERTO CARREÑO	MORICHALITO	4	CON SERVICIO	24
PUERTO CARREÑO	PUERTO MURILLO	4	SIN INFORMACIÓN	SIN INFORMACIÓN
PUERTO CARREÑO	RONCADOR	4	CON SERVICIO	24
SANTA ROSALÍA	GUACACIAS	3	CON SERVICIO	7-8

En la siguiente tabla se enuncian las localidades que según la información recopilada por el Centro Nacional de Monitoreo (CNM) del IPSE no contaron con la prestación del servicio de energía en el mes de abril de 2026 y la causa de la no prestación.

Tabla 6. Localidades sin servicio de energía

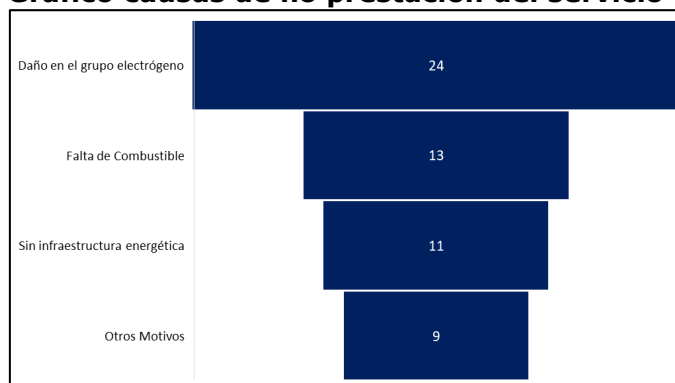
DEPARTAMENTO	MUNICIPIO	LOCALIDAD	DESCRIPCIÓN DE LA NOVEDAD
ANTIOQUIA	MURINDÓ	BACHIDUBI	Daño en el grupo electrógeno
ANTIOQUIA	MURINDÓ	CHAGERADO	Daño en el grupo electrógeno
ANTIOQUIA	MURINDÓ	CHIBUGADO	Daño en el grupo electrógeno
ANTIOQUIA	MURINDÓ	COREDO	Daño en el grupo electrógeno
ANTIOQUIA	MURINDÓ	COREDOSITO	Daño en el grupo electrógeno
ANTIOQUIA	MURINDÓ	LEGIADA	Daño en el grupo electrógeno
ANTIOQUIA	MURINDÓ	TURRIQUITADO ALTO	Daño en el grupo electrógeno
ANTIOQUIA	TURBO	BOCAS DE ATRATO	Daño en el grupo electrógeno
ANTIOQUIA	VIGÍA DEL FUERTE	BOCA VIDRY	Daño en el grupo electrógeno
ANTIOQUIA	VIGÍA DEL FUERTE	COMUNIDAD INDÍGENA GENGADO	Falta de Combustible
ANTIOQUIA	VIGÍA DEL FUERTE	GUAGUANDO (RESGUARDO INDÍGENA)	Daño en el grupo electrógeno
ANTIOQUIA	VIGÍA DEL FUERTE	PARACUCUNDÓ (RESGUARDO INDÍGENA)	Falta de Combustible
ANTIOQUIA	VIGÍA DEL FUERTE	PARTADO (RESGUARDO INDÍGENA)	Daño en el grupo electrógeno
ANTIOQUIA	VIGÍA DEL FUERTE	PUERTO ANTIOQUIA	Daño en el grupo electrógeno
ANTIOQUIA	VIGÍA DEL FUERTE	SALADO (RESGUARDO INDÍGENA)	Daño en el grupo electrógeno
CAQUETÁ	SAN VICENTE DEL CAGUÁN	YAGUARA II	Falta de Combustible
CAQUETÁ	SOLANO	COEMANI	Falta de Combustible
CAQUETÁ	SOLANO	COROPOYA	Falta de Combustible
CAQUETÁ	SOLANO	EL DIAMANTE	Falta de Combustible
CAQUETÁ	SOLANO	EL SABALO	Falta de Combustible
CAQUETÁ	SOLANO	JERICO CONSAYA	Falta de Combustible
CAQUETÁ	SOLANO	LA MANA	Falta de Combustible
CAQUETÁ	SOLANO	LOS ESTRECHOS	Falta de Combustible
CAQUETÁ	SOLANO	PEÑAS BLANCAS	Falta de Combustible
CAQUETÁ	SOLANO	PUERO HERICHA	Falta de Combustible
CHOCÓ	ACANDÍ	CHIDIMA	Daño en el grupo electrógeno
CHOCÓ	ACANDÍ	PESCADITO	Daño en el grupo electrógeno
CHOCÓ	BAJO BAUDÓ	AGUACATE	Otros Motivos
CHOCÓ	BAJO BAUDÓ	CARRIZAL	Otros Motivos
CHOCÓ	BAJO BAUDÓ	COCALITO -GEYA	Otros Motivos
CHOCÓ	BAJO BAUDÓ	CUMBARRADO	Otros Motivos
CHOCÓ	BAJO BAUDÓ	EL CHORRO	Otros Motivos
CHOCÓ	BAJO BAUDÓ	GEANDO	Otros Motivos
CHOCÓ	BAJO BAUDÓ	PIMPORRODO	Otros Motivos
CHOCÓ	BAJO BAUDÓ	PUERTO PITALITO	Otros Motivos
CHOCÓ	BAJO BAUDÓ	VILLA LUZ CATRIPE COMUNIDAD INDÍGENA	Otros Motivos
CHOCÓ	CONDOTO	CONSUELO DE ANDRAPEDA	Sin infraestructura energética
CHOCÓ	CONDOTO	LA PLANTA	Sin infraestructura energética
CHOCÓ	CONDOTO	SOLEDAD DE TAJUATO	Sin infraestructura energética
CHOCÓ	EL LITORAL DEL SAN JUAN	BELLA VICTORIA	Daño en el grupo electrógeno
CHOCÓ	EL LITORAL DEL SAN JUAN	TORDO	Daño en el grupo electrógeno
CHOCÓ	LORO	CANALETE-CHAGRATADA	Sin infraestructura energética

DEPARTAMENTO	MUNICIPIO	LOCALIDAD	DESCRIPCIÓN DE LA NOVEDAD
CHOCÓ	LLORO	MINDO	Sin infraestructura energética
CHOCÓ	LLORO	PLATINA	Sin infraestructura energética
CHOCÓ	LLORO	PLAYON	Sin infraestructura energética
CHOCÓ	LLORO	TE GAVERA	Sin infraestructura energética
CHOCÓ	LLORO	TOCO LLOORO	Sin infraestructura energética
GUAINÍA	CACAHUAL (ANM)	CACAHUAL	Daño en el grupo electrógeno
GUAINÍA	CACAHUAL (ANM)	MEREY	Daño en el grupo electrógeno
GUAINÍA	CACAHUAL (ANM)	SAN JUAN	Daño en el grupo electrógeno
GUAINÍA	INÍRIDA	CAÑO RAYA	Daño en el grupo electrógeno
GUAINÍA	INÍRIDA	DANTO	Sin infraestructura energética
GUAINÍA	INÍRIDA	GUAYABAL	Daño en el grupo electrógeno
GUAINÍA	INÍRIDA	SARDINA BAGRE	Daño en el grupo electrógeno
GUAINÍA	INÍRIDA	ZANCUDO	Daño en el grupo electrógeno
GUAINÍA	PANA PANA (ANM)	PANA PANA - CAMPO ALEGRE	Sin infraestructura energética
NARIÑO	OLAYA HERRERA	MATA DE GUADUA	Falta de Combustible
ANTIOQUIA	VIGÍA DEL FUERTE	GUAGUANDO (RESGUARDO INDÍGENA)	Daño en el grupo electrógeno
ANTIOQUIA	VIGÍA DEL FUERTE	PARACUCUNDO (RESGUARDO INDÍGENA)	Falta de Combustible
ANTIOQUIA	VIGÍA DEL FUERTE	PARTADO (RESGUARDO INDÍGENA)	Daño en el grupo electrógeno

Fuente: Base de datos – Grupo de Seguimiento a la Prestación del Servicio

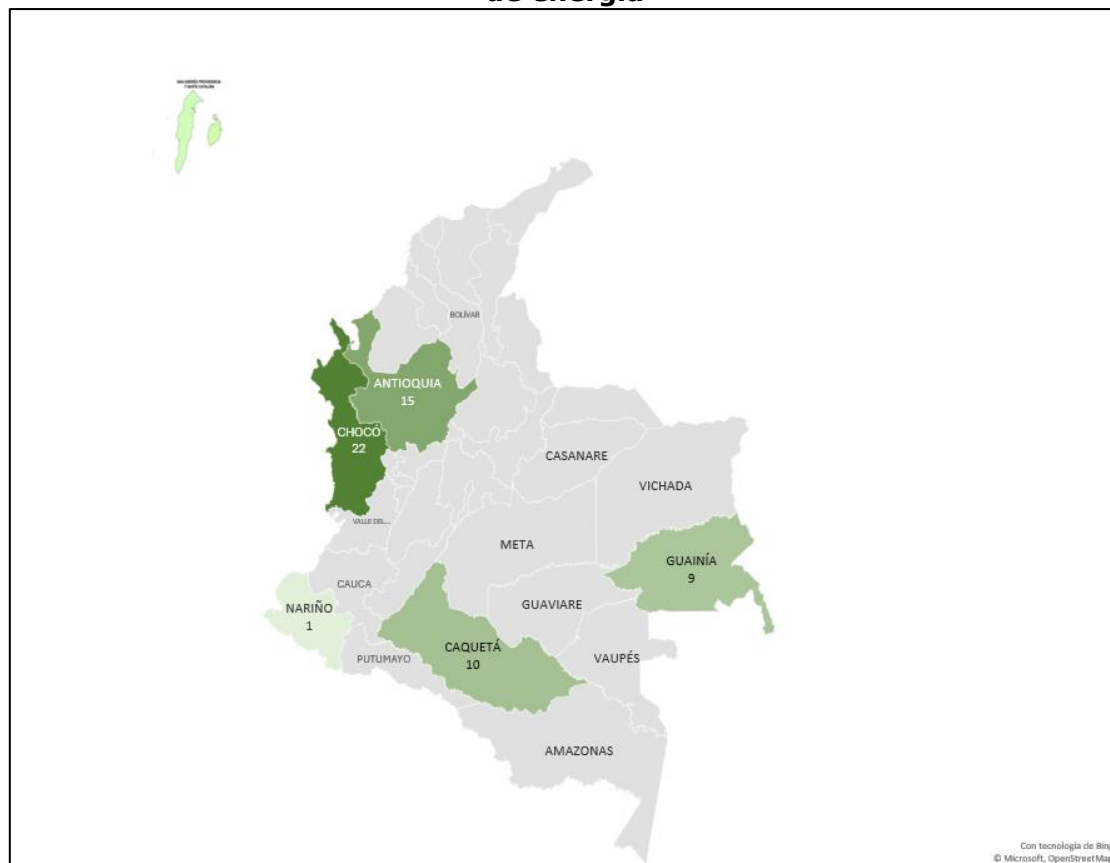
De las localidades contactadas en la gestión del mes de abril, 57 localidades manifestaron no contar con la prestación del servicio de energía, donde el 42,11% manifestaron que la causa de la no prestación del servicio en dichas localidades es por daño en el grupo electrógeno, seguido de falta de combustible con un 22,81%.

Figura 4. Gráfico causas de no prestación del servicio de energía



Fuente: Base de datos – Grupo de Seguimiento a la Prestación del Servicio

Figura 5. Mapa por departamentos que reportaron localidades sin servicio de energía



Fuente: Base de datos – Grupo de Seguimiento a la Prestación del Servicio

Como se evidencia en el mapa anterior el departamento de Chocó presentó 22 localidades sin servicio de energía, seguido del departamento de Antioquia con 15 localidades, siendo los 2 departamentos con el mayor número de localidades que para el mes de abril no prestaron el servicio de energía eléctrica.